
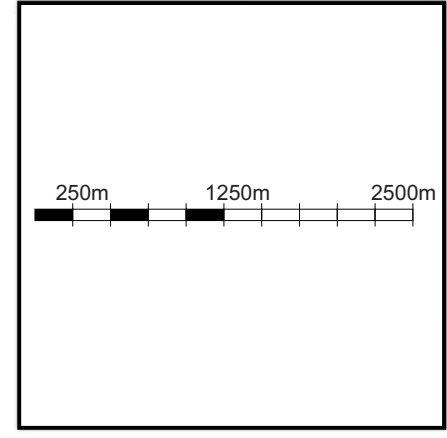



STAV	NÁVRH	VÝHLAD	STAV	NÁVRH	VÝHLAD	STAV	NÁVRH	VÝHLAD
		BIOCENTRUM NADREGIONÁLNEHO VÝZNAMU			PLYNOFIKOVANÉ SIDLO			VODOJEM
		BIOCENTRUM REGIONÁLNEHO VÝZNAMU			STL PLYNOVOD A REGULAČNÁ STANICA PLYNU			SKUPINOVÁ KANALIZÁCIA
		BIOKORIDOR REGIONÁLNEHO VÝZNAMU			SKUPINOVÝ VODOVOD			ČERPACIA STANICA ODPADOVÝCH VÔD
		OZNAČENIE BIODOROV A BIOCENIER			ČERPACIA STANICA			ČISTIAREN ODPADOVÝCH VÔD
		HRANICA SLOVENSKEJ REPUBLIKY			VYSOKORÝCHLOSTNÁ ŽELEZNIČNÁ TRÁŤ			VODNÁ, VODÁRENSKÁ NÁDRŽ
		HRANICA RIEŠENÉHO ÚZEMIA			ŽELEZNIČNÁ TRÁŤ I. KATEGÓRIE			HRANICA CHRÁNENEJ VODOHOSPODÁRSKEJ OBLASTI
		HRANICA OKRESU			ŽELEZNIČNÁ TRÁŤ III. KATEGÓRIE			PHO ZDROJOV PITNÝCH VÔD I*
		HRANICA OBCE / MESTA			ELEKTRIFIKÁCIA ŽELEZNIČNEJ TRATE			PHO ZDROJOV PITNÝCH VÔD II*
		OBYTNÉ PLOCHY A PLOCHY OBČIANSKEJ VYBAVENOSTI			ŽELEZNIČNÁ STANICA			PHO ZDROJOV PITNÝCH VÔD III*, POVODIE VODÁRENSKEHO TOKU
		PLOCHY PRIEMYSELNEJ VÝROBY, SKLADOV			ŽELEZNIČNÁ ZASTÁVKA			OP I* PRÍRODNÝCH LIEČIVÝCH ZDROJOV A PRÍRODNÝCH MINERÁLNYCH ZDROJOV
		PRIEMYSELNÉ PARKY			ZRIAĐOVACIA NÁKLADNÁ ŽELEZNIČNÁ STANICA			OP II* PRÍRODNÝCH LIEČIVÝCH ZDROJOV A PRÍRODNÝCH MINERÁLNYCH ZDROJOV
		ZARIADENIA POĽNOHOSPODÁRSKEJ VÝROBY			TUNEL ŽELEZNIČNÝ, VRT			OP II* PRÍRODNÝCH LIEČIVÝCH ZDROJOV A PRÍR. MIN. ZDROJOV - PÓVDNE OP III*
		PLOCHY ŠPORTOVÝCH ZARIADENÍ			HRANIČNÝ PRIECHOD ŽELEZNIČNÝ			MALOPLOŠNÉ CHRÁNENÉ ÚZEMIE ZÓNA A - V. STUPEŇ OCHRANY
		PLOCHY REKREÁCIE A TURIZMU			VODNÁ CESTA, PRISTAV			MALOPLOŠNÉ CHRÁNENÉ ÚZEMIE ZÓNA B - IV. STUPEŇ OCHRANY
		REKREAČNÝ PRIESTOR VÝŠIEHO VÝZNAMU PRE DYNAMICKÉ AKTIVITY			REKREAČNÁ VODNÁ DOPRAVA			MALOPLOŠNÉ CHRÁNENÉ ÚZEMIE ZÓNA C - III. STUPEŇ OCHRANY
		PLOCHY VÝZNAMNEJ ZELENE A CINTORÍNOV			LETISKO HLAVNEJ SIETE PRE MEDZINÁRODNÚ DOPRAVU			NAVHRVANÉ CHRÁNENÉ ÚZEMIE EUROPSKEHO VÝZNAMU NATURA 2000
		PLOCHY LESOPARKOV			REGIONÁLNE LETISKO S ROZVOJOVÝMI MOŽNOSŤAMI			VELKOPLOŠNÉ CHRÁNENÉ ÚZEMIE ZÓNA A - V. STUPEŇ OCHRANY
		VNÚTORNÉ KÚPEĽNÉ ÚZEMIE			LETISKO PRE LETECKÉ PRÁCE			VELKOPLOŠNÉ CHRÁNENÉ ÚZEMIE ZÓNA B - IV. STUPEŇ OCHRANY
		PLOCHY OSOBITNÉHO URČENIA			CIEĽOVÉ MIESTO TURIZMU A CESTOVNEHO RUCHU			VELKOPLOŠNÉ CHRÁNENÉ ÚZEMIE ZÓNA C - III. STUPEŇ OCHRANY
		SVAHOVÉ DEFORMÁCIE			STREDISKO TURIZMU MEDZINÁRODNÉ, CELOŠTÁTNE			VELKOPLOŠNÉ CHRÁNENÉ ÚZEMIE ZÓNA D - II. STUPEŇ OCHRANY
		CHRÁNENÉ LOŽISKOVÉ ÚZEMIE			LIEČEBNÉ A REKREAČNÉ KÚPELE			NAVHRVANÉ CHRÁNENÉ VTÁČIE ÚZEMIE
		DOBÝVACÍ PRIESTOR LOŽISK NERASTNÝCH SUROVÍN			CYKLOMAGISTRÁLY PODĽA SLOVENSKEHO CYKLOKLUBU			ARCHEOLOGICKÁ LOKALITA
		LOŽISKO NEVYHRADENÉHO NERASTU			CYKLOMAGISTRÁLY DOPLNENÉ PODĽA ÚPN VÚC			LOKALITA SVETOVÉHO KULTÚRNEHO DEDIČSTVA
		PRIESKUMNÉ ÚZEMIE			POZEMNÁ LANOVKA			MESTSKÁ PAMIAKOVÁ REZERVÁCIA
		LOŽISKO RAŠELINY			SEDAČKOVÁ LANOVKA			PAMIAKOVÁ REZERVÁCIA LUDOVEJ ARCHITEKÚRY
		DIALNIČNICA S MIMOÚROVŇOVOU KRÍŽOVATKOU			KABÍNKOVÁ LANOVKA			PAMIAKOVÁ ZÓNA
		RÝCHLOSTNÁ KOMUNIKÁCIA S MIMOÚROVŇOVOU KRÍŽOVATKOU			ÚZKOKOLAJNÁ ŽELEZNIČNÁ TRÁŤ			SKANZEN (EXPOZÍCIE LUDOVEJ ARCHITEKÚRY V PRÍRODE)
		CESTA I. TRIEDY, CESTA II. TRIEDY A DIALNIČNÝ PRIVÁDZAČ S MIMOÚROVŇOVOU KRÍŽOVATKOU			SKLÁDKA KOMUNÁLNEHO ODPADU REGIONÁLNA, MIESTNA			HISTORICKÁ ZELEN (PAMIAKOVÉ CHRÁNENÉ PARKY)
		ÚZEMNÁ REZERVA PRE CESTNÉ KOMUNIKÁCIE S MIMOÚROVŇOVOU KRÍŽOVATKOU			SKLÁDKA PRIEMYSELNEHO ODPADU			VÝZNAMNÁ NÁRODNÁ KULTÚRNA PAMIAKTA
		DIALNIČNÝ TUNEL			SPALOVŇA ODPADOV			ELEKTRICKÉ VEDENIE ZVN 400 KV, VVN 220 KV
		TUNEL NA RÝCHLOSTNEJ KOMUNIKÁCII			HALDY Z ÚPRAVY A SPRACOVANIA RŮD			ELEKTRÁREN TEPEĽNÁ, VODNÁ
		TUNEL PRE CESTNÚ ÚZEMNÚ REZERVU			ODKALISKÁ			ELEKTRICKÉ STANICE ZVN/VVN
		HRANIČNÝ PRIECHOD CESTNÝ			ZDROJ ZNEČISŤOVANIA OVZDUŠIA VEĽKÝ, STREDNÝ			PLYNOVOD VTL
		TERMINÁL KOMBINOVANEJ DOPRAVY VÝZNAMU MEDZINÁRODNÉHO, CELOŠTÁTNEHO			ZDROJ ZNEČISŤOVANIA VÔD			JAVY NA ZRUŠENIE, NEPLATNÉ ÚDAJE
		OZNAČENIE RIEŠENÝCH LOKALÍT V ZÁD č.1						

VÝKRES SPRACOVANÝ NA PODKLADE ÚPN VÚC ŽILINSKEHO SAMOSPRÁVNEHO KRAJA



SPRACOVATEĽ ÚPN: ING. ARCH. PETER KRAJČ					
NÁZOV VÝKRESU: VÝKRES ŠIRŠÍCH VZŤAHOV					
NÁZOV DOKUMENTÁCIE: ÚZEMNÝ PLÁN OBCE NESLUŠA ZMENY A DOPLNKY č.3				ROK SPRACOVANIA: 06/2024	
				MIERKA: 1:50 000	
URBANIZMUS, DOPRAVA	ENERGETIKA	VODNÉ HOSPODÁRSTVO	OCHRANA PRÍRODY	POLNOHOSPODÁRSTVO	GRAFICKÉ PRÁCE
ING. ARCH. P. KRAJČ			ING. ARCH. P. KRAJČ	ING. ARCH. P. KRAJČ	ING. ARCH. P. KRAJČ