




Ortofotomapa, © Geodis Slovakia, s.r.o., © Eurosense, s.r.o. 2008-2010, © Národné lesnícke centrum - Ústav lesných zdrojov a informatiky, Zvolen, 2017

1:5 000

Vytvorené dňa: 02.11. 2017
Výstup z aplikácie: WebGIS






Ortofotomapa, © Geodis/Slovakia, s.r.o., © Eurosense, s.r.o. 2008-2010, © Národné lesnícke centrum - Ústav lesných zdrojov a informatiky, Zvolen, 2017

1:5 000

Vytvorené dňa: 02.11. 2017
Výstup z aplikácie: WebGIS






Ortofotomapa, © Geodis/Slovakia, s.r.o., © Eurosense, s.r.o. 2008-2010, © Národné lesnícke centrum - Ústav lesných zdrojov a informatiky, Zvolen, 2017

1:5 000

Vytvorené dňa: 02.11. 2017
Výstup z aplikácie: WebGIS





Ortofotomapa, © GeoDis Slovakia, s.r.o., © Eurosense, s.r.o., 2008-2010, © Národné lesnícke centrum - Ústav lesných zdrojov a informatiky, Zvolen, 2017, © Národné lesnícke centrum - Ústav lesných zdrojov a informatiky, Zvolen, 2015

1:5 000

Vytvorené dňa: 02.11. 2017
Výstup z aplikácie: WebGIS

