



PROGRAM HOSPODÁRSKEHO ROZVOJA A SOCIÁLNEHO ROZVOJA OBCE NESLUŠA

PROGRAMOVACIE OBDOBIE 2015 - 2024

Formulár č. Ú 1 - Hlavička dokumentu PHRSR

Názov:	Program hospodárskeho rozvoja a sociálneho rozvoja obce Nesluša na roky 2015 - 2024
Územné vymedzenie :	Žilinský kraj, okres Kysucké N.Mesto, obec Nesluša – ŠÚJ 509302
Územný plán obce schválený:	áno
Dátum schválenia PHRSR:	
Dátum platnosti:	2015 - 2024
Verzia	1.0.
Publikovaný verejne:	

Zdroj: vlastné spracovanie



Nesluša	
Erb	Vlajka
	
Základné údaje	
Kraj:	Žilinský
Okres:	Okres Kysucké N.Mesto
Región:	Kysuce
Poloha:	49°18'35"S 18°44'47"V
Nadmorská výška:	410 m n. m.
Rozloha:	25,48 km ² (2 548 ha)
Počet obyvateľov:	3 156 (31. 12. 2014)
Hustota obyvateľstva:	123,86 obyv./km ²
Nacionále	
PSC	023 41
ŠÚJ	509302
EČV	KM
Tel. predvoľba	+421-41
Oficiálne adresy	
Adresa:	Obecný úrad Nesluša
	Nesluša 978
	023 41 Nesluša
Web:	www.neslusa.sk
E-mail:	ou.neslusa@neslusa.sk
Telefón:	041 / 428 11 28,11 21



OBSAH

1 ÚVOD	5
ANALYTICKÁ ČASŤ PROGRAMU HOSPODÁRSKEHO ROZVOJA A SOCIÁLNEHO ROZVOJA OBCE NESLUŠA.....	12
2 ZÁKLADNÁ CHARAKTERISTIKA OBCE.....	13
2.1. HISTÓRIA OBCE	13
2.2. PRÍRODNÉ POMERY	14
2.3. TECHNICKÁ INFRAŠTRUKTÚRA.....	18
2.4. Doprava.....	22
2.5. ŽIVOTNÉ PROSTREDIE	25
2.6. OBYVATEĽSTVO.....	28
2.7. VZDELANIE A ZAMESTNANOSŤ	36
2.8. BÝVANIE	39
2.9. PODNIKATEĽSKÉ SUBJEKTY A INŠTITÚCIE	41
2.10. ŠKOLSTVO A VZDELANIE	43
2.11. SOCIÁLNA SFÉRA	45
2.12. ZDRAVOTNÍCTVO.....	46
2.13. ŠPORT.....	46
2.14. KULTÚRA.....	47
2.15. UBYTOVACIE ZARIADENIA	49
2.16. STRAVOVACIE A REŠTAURACNÉ SLUŽBY	49
2.17. CESTOVNÝ RUCH	49
2.18. REKAPITULÁCIA ROZPOČTU OBCE ZA ROKY 2010 – 2014	50
2.19. SAMOSPRÁVA.....	51
2.21. IDENTIFIKÁCIA HLAVNÝCH VONKAJŠÍCH FAKTOROV ROZVOJA ÚZEMIA A ANALÝZA VPLYVU VONKAJŠIEHO PROSTREDIA.....	51
2.21. EX-POST HODNOTENIE PREDCHÁDZAJÚCEHO PHSR.....	52
3 SWOT ANALÝZY	55
3.1 HOSPODÁRSTVO A VEDECKO-TECHNICKÝ ROZVOJ.....	57
3.2 DOPRAVA A KOMUNIKÁCIE	58
3.3 TECHNICKÁ INFRAŠTRUKTÚRA	58
3.4 ODPADOVÉ HOSPODÁRSTVO	59
3.5 ŽIVOTNÉ PROSTREDIE	60
3.6 SOCIÁLNA OBLASŤ A ZDRAVOTNÍCTVO	61
3.7 ŠKOLSTVO A ŠPORT.....	62
3.8 KULTÚRA	63
3.9 PROPAGÁCIA A CESTOVNÝ RUCH	63
3.10 ADMINISTRATÍVA A BEZPEČNOSŤ	64
3.11 INFORMATIZÁCIA OBCE	65
3.12 PROBLÉMOVÁ ANALÝZA – HLAVNÉ ODVETVOVÉ DISPARITY A VYMEDZENIE CIEĽOVÝCH SKUPÍN SO SÚSTREDOU PODPOROU OBCE NESLUŠA	66
STRATEGICKÁ ČASŤ PROGRAMU HOSPODÁRSKEHO ROZVOJA A SOCIÁLNEHO ROZVOJA OBCE NESLUŠA.....	73
4 VÍZIA A POSLANIE OBCE NESLUŠA	74
5 FORMULÁCIA A NÁVRH STRATÉGIE	77
PROGRAMOVÁ ČASŤ PROGRAMU HOSPODÁRSKEHO ROZVOJA A SOCIÁLNEHO ROZVOJA OBCE NESLUŠA	83
5.1 PROGRAM 1. HOSPODÁRSTVO A VEDECKO-TECHNICKÝ ROZVOJ	84
5.2 PROGRAM 2. DOPRAVA A KOMUNIKÁCIE	84
5.3 PROGRAM 3. TECHNICKÁ INFRAŠTRUKTÚRA	85
5.4 PROGRAM 4. ODPADOVÉ HOSPODÁRSTVO.....	86
5.5 PROGRAM 5. ŽIVOTNÉ PROSTREDIE	86
5.6 PROGRAM 6. SOCIÁLNE SLUŽBY A ZDRAVOTNÍCTVO.....	87
5.7 PROGRAM 7. VZDELÁVANIE A ŠPORT	88
5.8 PROGRAM 8. KULTÚRA	89
5.9 PROGRAM 9. PROPAGÁCIA A CESTOVNÝ RUCH.....	89
5.10 PROGRAM 10. ADMINISTRATÍVA A BEZPEČNOSŤ	90
5.11 PROGRAM 11. INFORMATIZÁCIA OBCE	90
6 MERATEĽNÉ INDIKÁTORY	91
6.1 PROGRAM 1. HOSPODÁRSTVO A VEDECKO-TECHNICKÝ ROZVOJ	91
6.2 PROGRAM 2. DOPRAVA A KOMUNIKÁCIE	92
6.3 PROGRAM 3. TECHNICKÁ INFRAŠTRUKTÚRA	93
6.4 PROGRAM 4. ODPADOVÉ HOSPODÁRSTVO.....	93
6.5 PROGRAM 5. ŽIVOTNÉ PROSTREDIE	94
6.6 PROGRAM 6. SOCIÁLNE SLUŽBY A ZDRAVOTNÍCTVO.....	95



6.7 PROGRAM 7. VZDELÁVANIE A ŠPORT	96
6.8 PROGRAM 8. KULTÚRA	96
6.9 PROGRAM 9. PROPAGÁCIA A CESTOVNÝ RUCH.....	97
6.10 PROGRAM 10. ADMINISTRATÍVA A BEZPEČNOSŤ	97
REALIZAČNÁ ČASŤ PROGRAMU HOSPODÁRSKEHO ROZVOJA A SOCIÁLNEHO ROZVOJA OBCE NESLUŠA.....	100
7 INŠTITUCIONÁLNE A ORGANIZAČNÉ ZABEZPEČENIE REALIZÁCIE PHRSR OBCE NESLUŠA	101
7.1 SYSTÉM MONITOROVANIA A HODNOTENIA PLNENIA PHRSR	102
7.2 KOMUNIKAČNÝ PLÁN	104
8 AKČNÝ PLÁN	105
8.1 PROGRAM 1. HOSPODÁRSTVO A VEDECKO-TECHNICKÝ ROZVOJ	105
8.2 PROGRAM 2. DOPRAVA A KOMUNIKÁCIE	106
8.3 PROGRAM 3. TECHNICKÁ INFRAŠTRUKTÚRA	108
8.4 PROGRAM 4. ODPADOVÉ HOSPODÁRSTVO	110
8.5 PROGRAM 5. ŽIVOTNÉ PROSTREDIE	111
8.6 PROGRAM 6. SOCIÁLNE SLUŽBY A ZDRAVOTNÍCTVO	113
8.7 PROGRAM 7. VZDELÁVANIE A ŠPORT	114
8.8 PROGRAM 8. KULTÚRA.....	115
8.9 PROGRAM 9. PROPAGÁCIA A CESTOVNÝ RUCH.....	117
8.10 PROGRAM 10. ADMINISTRATÍVA A BEZPEČNOSŤ	118
8.11 PROGRAM 11. INFORMATIZÁCIA OBCE.....	118
FINANČNÁ ČASŤ PROGRAMU HOSPODÁRSKEHO ROZVOJA A SOCIÁLNEHO ROZVOJA OBCE NESLUŠA	121
9 FINANČNÝ PLÁN PROGRAMU	122
9.1 PROGRAM 1. HOSPODÁRSTVO A VEDECKO-TECHNICKÝ ROZVOJ	122
9.2 PROGRAM 2. DOPRAVA A KOMUNIKÁCIE	124
9.3 PROGRAM 3. TECHNICKÁ INFRAŠTRUKTÚRA	125
9.4 PROGRAM 4. ODPADOVÉ HOSPODÁRSTVO	126
9.5 PROGRAM 5. ŽIVOTNÉ PROSTREDIE	128
9.6 PROGRAM 6. SOCIÁLNE SLUŽBY A ZDRAVOTNÍCTVO	129
9.7 PROGRAM 7. VZDELÁVANIE A ŠPORT	131
9.8 PROGRAM 8. KULTÚRA.....	132
9.9 PROGRAM 9. PROPAGÁCIA A CESTOVNÝ RUCH.....	133
9.10 PROGRAM 10. ADMINISTRATÍVA A BEZPEČNOSŤ	134
9.11 PROGRAM 11. INFORMATIZÁCIA OBCE.....	135
10 ZÁVER	141
11 POUŽITÁ LITERATÚRA	142



1 ÚVOD

Dokument „ Program hospodárskeho rozvoja a sociálneho rozvoja obce Nesluša s výhľadom do roku 2024 (PHRSR) je strednodobý strategický dokument, ktorý na základe analýzy hospodárskeho a sociálneho rozvoja obce stanovuje jeho strategické ciele a priority rozvoja. Je prostriedkom na napĺňanie vízie ďalšieho smerovania rozvoja obce. Programom hospodárskeho a sociálneho rozvoja obce Nesluša sa uskutočňuje podpora rozvoja na úrovni miestnej samosprávy s dôrazom na sociálnu, ekonomickú a kultúrnu sféru. Je to program cielených opatrení, navrhnutý pre oživenie sociálneho, ekonomického a kultúrneho rozvoja obce Nesluša, ktorý na základe výsledkov ročného hodnotenia bude priebežne aktualizovaný a doplňovaný.

Formulár č. Ú 2 - Zámer spracovania PHRSR

Zámer spracovania PHRSR	
Názov dokumentu	- Program hospodárskeho rozvoja a sociálneho rozvoja obce Nesluša na roky 2015 - 2024
Forma spracovania	- pracovníkmi samosprávy, - s pomocou externých odborníkov (spolupráca),
Riadenie procesu spracovania	- pracovné skupiny boli zložené z vedenia obce, zamestnancov OcÚ, poslancov OZ a komisií, - spracovania PHRSR sa zúčastnili aj RO a PO organizácie v zriaďovateľskej pôsobnosti obce, - súčasťou prieskumu boli aj mimovládne organizácie a podnikateľské subjekty v obci, - zapojenie verejnosti a komunikácia s verejnosťou: zapojenie prostredníctvom dotazníkového prieskumu, informovanie prebiehalo formou www stránky, prostredníctvom zasadnutí OZ.
Obdobie spracovania	- PHRSR bol spracovaný v priebehu roka 2015 - harmonogram spracovania je uvedený v nasledujúcej tabuľke.
Financovanie spracovania	- náklady na vlastné spracovanie boli financované z rozpočtu obce KZ 41.

Zdroj: Weisová, Bernátová: Strategické plánovanie samosprávy, Municipalia 2012

Formulár č. Ú 3 - Harmonogram spracovania PHRSR

Harmonogram spracovania PHRSR												
Termín	I	II	III	IV	V	VI	VII	VIII	IX	X	XI	XII
Úvod												
Analytická časť												
Strategická časť												
Programová časť												
Realizačná časť												
Finančná časť												
Záver												

Zdroj: Weisová, Bernátová: Strategické plánovanie samosprávy, Municipalia 2012

Bol spracovaný na základe zákona Národnej rady SR č. 539/2008 Z. z. o podpore regionálneho rozvoja v znení zákona 309/2014 Z.z., ktorý definuje Program hospodárskeho rozvoja a sociálneho rozvoja obce ako strednodobý programový dokument, obsahujúci analýzu hospodárskeho a sociálneho rozvoja obce, hlavné smery jej vývoja, ustanovenie cieľov, prvoradých potrieb a úloh vo všetkých oblastiach života obce. Súčasťou programu je aj návrh jeho administratívneho a finančného zabezpečenia. Zákon stanovuje aj úlohy, týkajúce sa vypracovávania, schvaľovania, zabezpečenia plnenia a pravidelného vyhodnocovania predmetného programového dokumentu. Pri spracovaní programu boli rešpektované zásady regionálnej politiky vlády Slovenskej republiky a princípy regionálnej politiky Európskej únie zakotvené najmä v nariadení Rady (ES) č. 1266/1999 (nariadenie o štrukturálnych fondoch).

Formulár č. Ú 7 - Použité participatívne metódy

Metóda	Informovanie verejnosti	Získavanie názorov verejnosti	Zohľadnenie názorov verejnosti
Tlačené materiály			
Verejné informačné tabule	áno		



Informačné formuláre, tabuľky údajov,	áno		
Internetové stránky	áno		
Využitie existujúcich médií			
Zverejňovanie informácií v miestnej tlači	áno	áno	
Stretnutia			
Stretnutia s kľúčovými ľuďmi/skupinami	áno	áno	áno
Návšteva v dotknutom území	áno	áno	áno
Verejné vypočutie	áno	áno	áno
Využitie miestnych ľudí na získavanie názorov	áno	áno	áno
Rozhovory a prieskumy			
Dotazník pre záujmové skupiny	áno	áno	
Dotazník pre širokú verejnosť	áno	áno	
Poradné skupiny			
Miestne poradné skupiny	áno	áno	áno
Riešenie problémov			
Rokovanie bez prítomnosti moderátora/facilitátora	áno	áno	áno

Zdroj: vlastné spracovanie

Program sociálneho, ekonomického a kultúrneho rozvoja obce Nesluša je súčasťou sústavy základných dokumentov podpory regionálneho rozvoja v Slovenskej republike. Táto sústava je členená na strategické a programové dokumenty vypracovávané na úrovni štátu, sektorov, samosprávnych krajov, regiónov a obcí a programové dokumenty Európskej únie (pre využitie zdrojov predvstupových a štrukturálnych fondov).

Východiskové podklady

Podpora regionálneho rozvoja sa uskutočňuje v súlade s programovaním na základe:

Miestnej úrovni

- **Program hospodárskeho a sociálneho rozvoja obce**, ktorý je strednodobý programový dokument spracovaný na úrovni obce.
- Program odpadového hospodárstva,
- **Viacročný rozpočet**
- **Územný plán obce**

Národnej úrovni

- **Partnerská dohoda** určuje stratégiu, priority a podmienky SR na využívanie fondov EÚ tak, aby sa dosiahli priority stratégie Európa 2020. Ide teda o základný národný dokument, ktorý zastrešuje všetky operačné programy SR pre nové programové obdobie. Neformálne vyjednávania k príprave Partnerskej dohody a operačným programom Slovenskej republiky na roky 2014-2020 sa začali 25. januára 2013 stretnutím so zástupcami Európskej komisie. Následne sa uskutočnili aj ďalšie neformálne kolá rokovaní, o ktorých bližšie informácie je možné získať na stránkach Úradu vlády ako Centrálného koordinačného orgánu pre fondy EÚ v podmienkach SR.
- **Pozičný dokument Európskej komisie k Partnerskej dohode a programom SR na roky 2014 - 2020** - pozičný dokument identifikuje z pohľadu Európskej komisie hlavné rozvojové potreby s možnosťou financovania opatrení v rámci fondov Spoločného strategického rámca EÚ v podmienkach SR. Zároveň tento dokument predstavuje základ pre negociácie s Európskou komisiou k Partnerskej dohode a operačným programom SR na roky 2014-2020.
- **Stratégia financovania Európskych štrukturálnych a investičných fondov pre programové obdobie 2014 - 2020**
- **Integrovaný regionálny operačný program „IROP“** - predstavuje programový dokument SR pre programové obdobie 2014 – 2020, ktorého globálnym cieľom je: prispieť k zlepšeniu kvality života a zabezpečiť udržateľné poskytovanie verejných služieb s dopadom na vyvážený a udržateľný územný rozvoj, hospodársku, územnú a sociálnu súdržnosť regiónov, miest a obcí.
- Sektorový operačný program, ktorý je strednodobý dokument vypracovaný pre vopred určené sektory.
- **Regionálna integrovaná územná stratégia, 2014-2020**
- Program hospodárskeho rozvoja a sociálneho rozvoja samosprávneho kraja (PHSR ŽISK), ktorý je strednodobý programový dokument, je v súlade s cieľmi a prvoradými potrebami ustanovenými v



- národnom pláne a s podkladom na vypracovanie príslušného regionálneho operačného programu. Jeho vypracovanie zabezpečuje samosprávny kraj.
- Program hospodárskeho a sociálneho rozvoja obce, ktorý je strednodobý programový dokument spracovaný na úrovni obce.
 - Konceptia územného rozvoja Slovenska 2001, aktualizácia 2010,
 - Národný program reforiem, máj 2012,
 - Návrh základných princípov na prípravu Partnerskej dohody Slovenskej republiky na programové obdobie 2014 – 2020,
 - Stratégia rozvoja dopravy SR do roku 2020, 2010,
 - Program odpadového hospodárstva na roky 2011 - 2015,
 - Stratégia Slovenskej republiky pre integráciu Rómov do roku 2020
 - Revidovaný národný akčný plán Dekády začleňovania rómskej populácie 2005 - 2015 na roky 2011 – 2015
 - 2. etapa Programu podpory zdravia znevýhodnených komunít na Slovensku na roky 2009 – 2015
 - Konceptia výchovy a vzdelávania rómskych detí a žiakov vrátane rozvoja stredoškolského a vysokoškolského vzdelávania

Nadnárodnej úrovni

Programové dokumenty Európskej únie pre využitie štrukturálnych fondov tvoria:

- Stratégia EÚ 2020 - cieľ: konkurencieschopnosť, zamestnanosť a hospodársky rast
- Spoločný strategický rámec EK, marec 2012,
- Nariadenia EK (Všeobecné nariadenie, nariadenie k fondom),
- CENTROPE – Správa o regionálnom rozvoji, 2012,
- CENTROPE – Nástroj na hodnotenie potrieb infraštruktúry – podpora konkurencieschopného regionálneho rozvoja (INAT),
- CENTROPE – Stratégia ľudského kapitálu,
- CENTROPE – Stratégia v oblasti vedomostného regiónu,
- CENTROPE – Stratégia v oblasti priestorovej integrácie a Akčný plán 2013+,
- CENTROPE – Stratégia v oblasti kultúry a cestovného ruchu 2013+,
- Národný (regionálny) rozvojový plán (RDP – Regional Development Plan), ktorý je hlavným dokumentom pre vyjednanie podpory zo Štrukturálnych fondov Európskej únie.
- Rámec podpory spoločenstva (CSF – Community Support Framework), ktorý bude vytvorený na základe Národného rozvojového plánu v spolupráci s Európskou komisiou, je hlavným dokumentom vymedzujúcim poskytnutie podpory zo štrukturálnych fondov Európskej únie.
- Sektorové operačné programy (SOP – Sectoral Operation Programme), ako taktické dokumenty vytvorené na úrovni ministerstiev, ktoré rozpracovávajú problémové celky stratégií majúcich plošný (celošťátny) charakter, pre ktoré bude žiadané spolufinancovanie zo zdrojov Európskej únie.
- Regionálne operačné programy (ROP – Regional Operation Programme), ako taktické dokumenty, ktoré budú spracované na úrovni regiónov NUTS II a rozpracovávajú tie problémové celky stratégií, pre ktoré bude žiadané spolufinancovanie zo zdrojov Európskej únie.
- Strategické usmernenia Spoločenstva (SUS) – ROP odráža 1 usmernenie SUS t.j. „urobiť Európu a jej regióny atraktívnejším priestorom pre investície a prácu“, a súčasne 3 usmernenie SUS t.j. „vytvorenie väčšieho množstva a kvalitnejších pracovných miest“

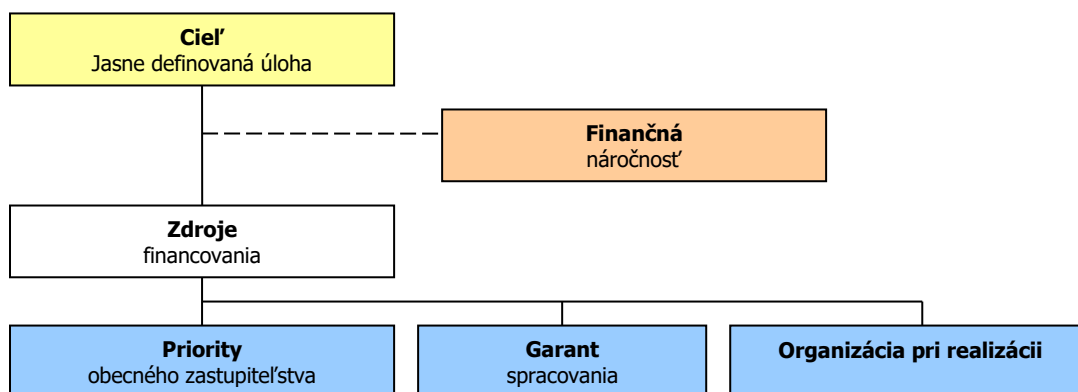
Jednotlivé strategické dokumenty sú vypracovávané vo vzájomnej nadväznosti a postupnosti.

Implementácia

Implementácia Programu hospodárskeho a sociálneho rozvoja obce Nesluša je zložitý a náročný proces. Za jeho realizáciu so zabezpečením všetkých väzieb na strategické a programové dokumenty SR a EÚ budú zodpovední predstavitelia samosprávy obce Nesluša. Návrh spôsobu implementácie bude treba dopĺňať v súlade s organizačnou štruktúrou samosprávneho úradu, jeho kompetenciami v nadväznosti na vývoj v oblasti legislatívy, predovšetkým v oblasti nakladania s finančnými prostriedkami. Pri posudzovaní jednotlivých projektov sme použili procesnú analýzu, ktorej hlavným



cieľom bolo analyzovať proces premeny vstupov pomocou použitia súboru finančných, ľudských a technologických zdrojov.



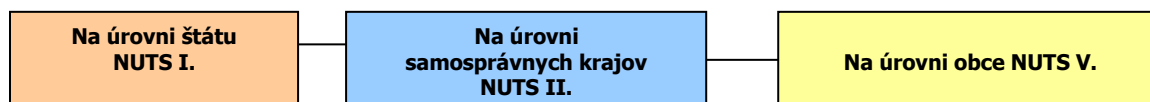
Finančné zabezpečenie

V zmysle zákona č. 539/2008 Z. z. o podpore regionálneho rozvoja v znení neskorších predpisov, sa financovanie regionálneho rozvoja realizuje na troch úrovniach: Na mikroregionálnej úrovni je možné rozvojové aktivity financovať jedine združením zdrojov nižšej úrovne, čiže obcí. Samosprávy nemajú spoločný zdroj financovania. V súčasnej situácii je možné rozvojové aktivity financovať buď z rozpočtov jednotlivých obcí v prípade individuálnych projektov alebo združením financií viacerých obcí v prípade spoločných projektov. V prípade financovania projektov majúci význam v kontexte priorit celého kraja zohráva významnú úlohu Žilinský samosprávny kraj a financovanie inštitúcií v jeho zriaďovateľskej kompetencii. Ďalšími doplnkovými zdrojmi, ktoré možno definovať na úrovni jednotlivých aktivít sú predovšetkým štrukturálne fondy EÚ. Ich využitie v rámci jednotlivých aktivít je možné stanoviť len indikatívne bez určenia výšky požadovanej podpory s cieľom prispieť ku koordinácii realizácie rozvojových aktivít.

- Pri zostavovaní finančného plánu a zaisťovaní finančnej podpory je potrebné zamerať sa na tie opatrenia, ktoré sú nedostatočne podporované zo štátneho rozpočtu, alebo nie sú podporované vôbec.
- Pri zabezpečovaní základných potrieb občanov postupuje samospráva podľa zákona číslo 369/1990 Z.z. O obecnom zriadení a v zmysle zákona č. 138/1991 Zb. O majetku obcí v znení neskorších predpisov.
- Na plnenie svojich úloh má obce okrem finančných prostriedkov poukázaných od štátu v rámci delimitácie k dispozícii nasledovné financie: príjmy z miestnych daní a poplatkov, zdroje Štrukturálnych fondov Európskej únie v rámci programovacieho obdobia 2014 - 2020.

Zdroje a dokumenty

V súlade so snahou Slovenskej republiky o znižovanie rozdielov na úrovni rozvoja jednotlivých regiónov boli východiskom pri príprave Programu hospodárskeho a sociálneho rozvoja obce Nesluša nasledovné strategické dokumenty:



Podporné materiály

Pri vypracovaní Programu hospodárskeho a sociálneho rozvoja obce Nesluša boli použité aj prognostické údaje vypracované Ministerstvom výstavby a regionálneho rozvoja SR. Hlavnou úlohou prognostických údajov je podporiť vypracovanie tohto programu a zabezpečiť tým zvýšenie efektívnosti procesov strategického plánovania a kvality tohto dokumentu. Toto zabezpečenie je dané prepojením Systému strednodobého výhľadu hospodárskeho a sociálneho vývoja a vecnej roviny strategického plánovania.



Obec Nesluša má nasledovné možnosti čerpania mimorozpočtových zdrojov na dosahovanie svojich cieľov a priorít v zmysle stanovených tematických cieľov stratégie Európa 2020 a prioritných oblastí Pozičného dokumentu:

Partnerská dohoda (ďalej len „PD“), ako obdoba súčasného Národného strategického referenčného rámca, obsahuje záväzky členského štátu, že pridelené alokácie pre politiku súdržnosti EÚ sa využijú na implementáciu stratégie Európa 2020. Partnerská dohoda obsahuje aj návrh operačných programov.

Operačné programy (ďalej len „OP“) sú hlavným riadiacim nástrojom pre využívanie fondov EÚ. Na zabezpečenie naplnenia cieľov stratégie Európa 2020 vypracovala EK tzv. „kondicionality“, t.j. podmienky, ktoré musia členské štáty splniť, jednak sú to podmienky ex ante, ktoré musia byť zavedené pred poskytnutím prostriedkov z fondov, ako aj podmienky ex post, podľa ktorých bude uvoľnenie dodatočných prostriedkov z fondov závisieť na výkonnosti a dosahovaní cieľov stratégie Európa 2020.

Tematické ciele v súlade so stratégiou Európa 2020:

- 1) posilnenie výskumu, technologického rozvoja a inovácií;
- 2) zlepšenie prístupu k informáciám a komunikačným technológiám a zlepšenie ich využívania a kvality;
- 3) zvýšenie konkurencieschopnosti malých a stredných podnikov a poľnohospodárskeho sektora (v prípade EPFRV) a sektora rybného hospodárstva a akvakultúry (v prípade EFNRH);
- 4) podpora prechodu na nízkouhlíkové hospodárstvo vo všetkých sektoroch;
- 5) podpora prispôsobovania sa zmenám klímy, predchádzania a riadenia rizík;
- 6) ochrana životného prostredia a presadzovanie efektívneho využívania zdrojov;
- 7) podpora udržateľnej dopravy a odstraňovanie prekážok v kľúčových sieťových infraštruktúrach;
- 8) podpora zamestnanosti a mobility pracovnej sily;
- 9) podpora sociálneho začlenenia a boj proti chudobe;
- 10) investovanie do vzdelania, zručností a celoživotného vzdelávania;
- 11) zvyšovanie inštitucionálnych kapacít a efektivity verejnej správy.

Pozičný dokument definuje nasledujúce prioritné oblasti:

- podnikateľské prostredie priaznivé pre inovácie
- infraštruktúra pre hospodársky rast a zamestnanosť
- rozvoj ľudského kapitálu a zlepšenie účasti na trhu práce
- trvalo udržateľné a efektívne využívanie prírodných zdrojov
- moderná a profesionálna verejná správa

Priority stanovené v Pozičnom dokumente boli použité ako podklad pre prípravu najdôležitejších strategických dokumentov SR pre čerpanie fondov EÚ: Partnerskej dohody a operačných programov.

Štruktúra operačných programov

P.č.	Operačné programy	Riadiaci orgán	Sprostredkovateľský orgán pod riadiacim orgánom	Tematický cieľ / Investičná priorita	Fond EÚ
1	Výskum a inovácie (VaI)	MŠVVŠ SR	1a, 10		EFRR, ESF
			MH SR	1b, 3	
2	Integrovaná infraštruktúra (II)	MDVRR SR	MF SR	2 7a,b,c,d	KF, EFRR
3	Ľudské zdroje (ĽZ)	MPSVR SR	MV SR	9	EFRR, ESF
			8,9,10,		
			MZ SR	9a	
4	Kvalita životného prostredia (KŽP)	MŽP SR	MŠVVŠ SR	10	KF, EFRR
			MDVRR SR	4c	
			MH SR	4,7e	



			4,5,6,		
			MV SR	5b	
5	Integrovaný ROP (IROP)	MPaRV SR	MK SR	6c	ESF, EFRR
			VÚC	5,6,7,9,10	
			5,6,7,9,10,		
6	Efektívna verejná správa (EVS)	MV SR	11		EFRR, ESF
7	Technická pomoc (TP)	ÚV SR	11		EFRR
8	Rozvoj vidieka	MPaRV SR			EPFRV
9	Rybné hospodárstvo	MPaRV SR			EFNRH
10	Európska územná spolupráca	RO budú určené zo strany EK			EFRR
11	Interact, Urban	RO budú určené zo strany EK			EFRR

Uplatnenie integrovaného prístupu

rozmer - 1

Rôzne aspekty života obce – environmentálny, hospodársky, sociálny a kultúrny – sú vzájomne prepojené a úspech v rozvoji samosprávy možno dosiahnuť len prostredníctvom integrovaného prístupu. Opatrenia týkajúce sa fyzickej obnovy sa v PHRSR skombinovali s opatreniami na podporu vzdelávania, hospodárskeho rozvoja, sociálneho začleňovania a ochrany životného prostredia. Predpokladom toho je rozvoj silných partnerstiev medzi miestnymi obyvateľmi, občianskou spoločnosťou, miestnym hospodárstvom a rôznymi úrovňami správy. Takýto prístup je osobitne dôležitý v súčasnosti vzhľadom na vážnosť problémov, pred ktorými momentálne samospráva stojí. Tieto problémy siahajú od konkrétnych demografických zmien cez dôsledky hospodárskej stagnácie v súvislosti s tvorbou pracovných miest a sociálnym pokrokom až po dôsledky zmeny klímy. Reakcia na tieto problémy bude mimoriadne dôležitá na dosiahnutie inteligentnej, udržateľnej a inkluzívnej spoločnosti, ktorá je cieľom stratégie Európa 2020.

rozmer – 2

PHRSR obce Nesluša integruje všetky dokumenty na miestnej úrovni ako aj ciele a priority národných strategických dokumentov a dokumentov EÚ. PHRSR obce Nesluša 2015 – 2024 integruje a nadväzuje na predchádzajúce PHSR obce, viacročný rozpočet. PHRSR obce vychádza a integruje strategické dokumenty na národnej úrovni ako Partnerská dohoda, ktorá určuje stratégiu, priority a podmienky SR na využívanie fondov EÚ tak, aby sa dosiahli priority stratégie Európa 2020, Pozičný dokument Európskej komisie k Partnerskej dohode a programom SR na roky 2014-2020, Stratégia financovania Európskych štrukturálnych a investičných fondov pre programové obdobie 2014 – 2020, Integrovaný regionálny operačný program „IROP“. Ďalej integruje a vychádza zo strategických dokumentov EÚ: Stratégia EÚ 2020 - cieľ: konkurencieschopnosť, zamestnanosť a hospodársky rast, Spoločný strategický rámec EK, marec 2012, Nariadenia EK (Všeobecné nariadenie, nariadenie k fondom), CENTROPE – Správa o regionálnom rozvoji, 2012, CENTROPE – Nástroj na hodnotenie potrieb infraštruktúry – podpora konkurencieschopného regionálneho rozvoja (INAT), CENTROPE – Stratégia ľudského kapitálu, CENTROPE – Stratégia v oblasti vedomostného regiónu, CENTROPE – Stratégia v oblasti priestorovej integrácie a Akčný plán 2013+.

rozmer – 3

Integrovaný prístup bol uplatnený pri procese spracovania strategického dokumentu, kde boli zohľadnené predstavy, potreby a požiadavky jednotlivých zainteresovaných skupín ako sú obyvatelia, rozpočtové a príspevkové organizácie zriadené v rámci pôsobnosti obce, mimovládne organizácie, záujmové skupiny obyvateľov, podnikateľské subjekty, obec a jej jednotlivé orgány: poslanci OZ, starosta, komisie. Integrovaný prístup bol uplatnený v prípravnej fáze spracovania PHRSR, prostredníctvom dotazníkového prieskumu pri jednotlivých skupinách. Následne bol integrovaný prístup uplatnený v rámci schvaľovacej fázy PHRSR, kde bol návrh dokumentu zaslaný zainteresovaným skupinám na záverečnú úpravu, doplnenie a odsúhlasenie.

rozmer – 4

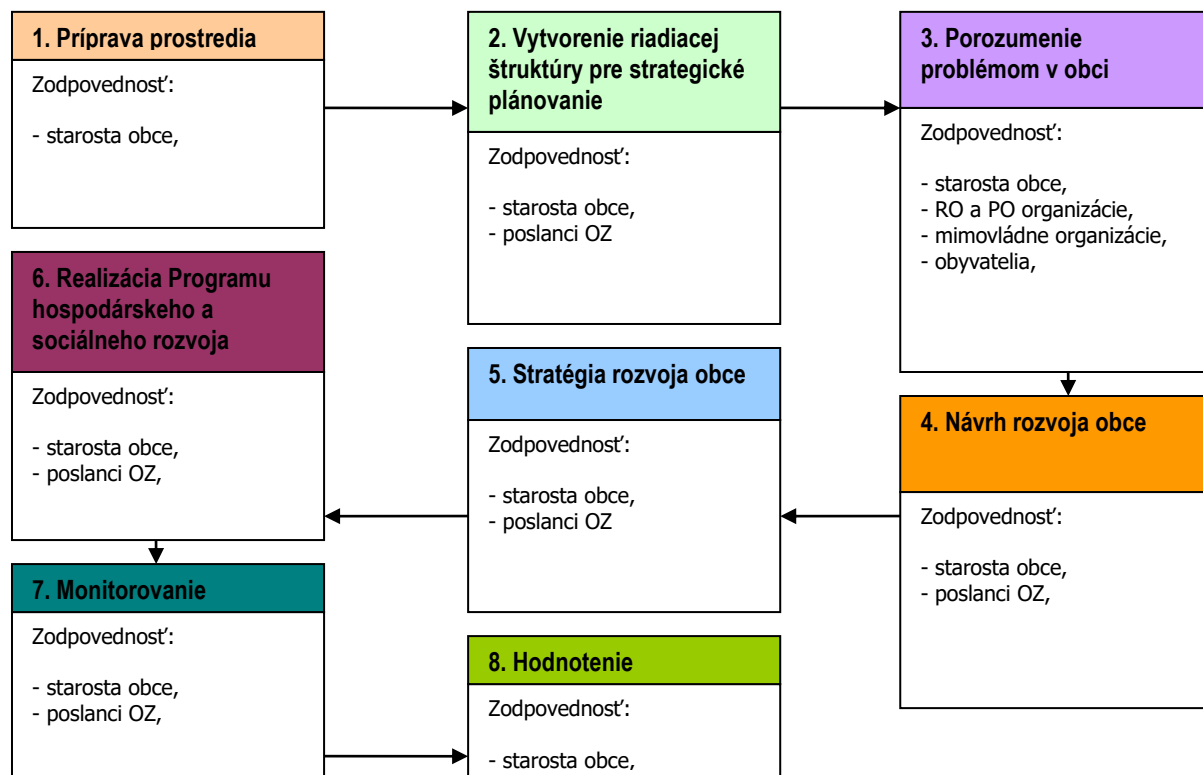
Integrovaný prístup bol uplatnený v prípade finančného zabezpečenia jednotlivých priorít a cieľov. Financovanie sa realizuje z viacerých zdrojov – verejných a súkromných. Verejné zdroje uplatňujú



integrovaný prístup z hľadiska horizontálneho ako aj vertikálneho. Z horizontálneho hľadiska predstavuje kombinovanie viacerých možných zdrojov EÚ (Operačných programov). Z vertikálneho hľadiska sú integrované zdroje EÚ, úrovne SR, VÚC a nakoniec na najnižšej úrovni miestnej samosprávy.

PHRSR sa skladá z hlavného dokumentu a príloh, ktoré sú jeho neoddeliteľnou súčasťou.

Fázy strategického plánovania a definovanie zodpovednosti



- | | |
|---|---|
| 1 | Vyvolanie dopytu v obci Nesluša.
Sformovanie prvotnej pracovnej skupiny.
Určenie, koho je treba do prípravy PHRSR zapojiť.
Spôsob oslovenia a prizvania ďalších účastníkov – dotazníkový prieskum.
Príprava informačnej stratégie.
Zapojenie všetkých účastníkov procesu. |
| 2 | Vytvorenie organizačnej a riadiacej štruktúry pre spracovanie PHRSR.
Stanovenie pravidiel rokovania riadiacej štruktúry. |
| 3 | Predstavenie cieľov, záujmov a potrieb všetkých účastníkov.
Vytvorenie a zverejnenie mechanizmov pre aktívnu spoluúčasť verejnosti.
Uskutočnenie analýzy potrieb a zhodnotenie existujúcich zdrojov.
Zhodnotenie silných a slabých stránok obce. |
| 4 | Vymenovanie príležitostí a rizík a naznačenie trendov pre rozvoj obce v jednotlivých oblastiach.
hlavné hodnoty, ktoré tvoria jej základ a ktoré určia pri spracovaní PHRSR smer, ktorým sa budú jednotlivé oblasti uberať,
cieľ, ktorý má byť dosiahnutý a priority rozvoja,
prekážky, ktoré bude nutné prekonať pri rozvoji,
regionálne aj nadregionálne zdroje, ktoré je možné využiť na rozvoj. |
| 5 | Plán postupných krokov a úloh na dosiahnutie stanovených cieľov a priorít.
Systém sledovania realizácie PHRSR.
Spracovanie konečnej verzie PHRSR.
Predloženie textu PHRSR na pripomienkovanie verejnosti.
Schválenie PHRSR zastupiteľstvom. |
| 6 | Uskutočňovanie plánu.
Ročné vyhodnocovanie plánu.
Informovanie verejnosti o uskutočňovaní PHRSR.
Prieběžné vyhľadávanie a zapájanie nových partnerov.
Nástroje umožňujúce uskutočniť zmeny v pôvodnom PHRSR. |

Zdroj: Woleková, Mezianová, 2004, s.14 – 17.



**Analytická časť Programu hospodárskeho rozvoja a sociálneho rozvoja obce Nesluša
2015 - 2024**



2 ZÁKLADNÁ CHARAKTERISTIKA OBCE

Z hľadiska administratívneho členenia je obec sídlom okresu Kysucké N. Mesto súčasťou Vyššieho územného celku Žilina.

Základná charakteristika obce Nesluša (k 31.12.2014)

Kód obce	509302
Názov okresu	Kysucké N. Mesto
Názov kraja	Žilinský
Štatút obce	obec
PSČ	023 41
Telefónne smerové číslo	+421-41
Prvá písomná zmienka o obci - meste - rok	1367
Nadmorská výška obce - mesta v m	410
Celková výmera územia obce [km ²]	25,48
Hustota obyvateľstva na km ²	123,86
Zdroj: ŠÚ SR	

Obec je jednou z najväčších obcí dolných Kysúc. Rozprestiera sa na 2547 ha, má 3218 obyvateľov. Leží na východnej časti Javorníkov v doline rieky Neslušanka, má pahorkovitý až vrchovitý, v severnej časti hornatý povrch chotára s nadmorskou výškou od 370 do 875 m. Najnižšie miesto v obci je na Nádolí, najvyšší vrch je Jakubovský — 875 m. Na úbočiach a hrebeňoch okolitých kopcov má 22 menších osád — kopaníc, ľudovo nazývaných Vrchy. Chotár Nesluše je bohato zalesnený, prevláda smrek, borovica, z listnatých stromov buk a hrab. V obci sa nachádza viacero minerálnych prameňov vajcovky, z ktorých najznámejšie sú pramene na Poľanách a v Drndovskom potoku. Rašelinská a slatiniská pokrývajú časť za Močarinou a na Ostrom. V okolí obce možno nájsť chránené rastliny a živočíchov a nie je zvláštnosťou stretnutie s vysokou zverou (20.11.2015, <http://www.neslusa.sk/>).

2.1 HISTÓRIA OBCE

Územie po oboch stranách rieky Kysuce bolo osídlené už v 13 storočí. Na Neslušu sa vzťahuje hodnoverný písomný dôkaz z r. 1367 a je to listina, ktorá nebola doposiaľ publikovaná. Je vo Festeticsovskom kniežatskom archíve v Maďarskom krajiniskom archíve v Budapešti vedená pod číslom DL 91734. Vtedy síce táto komunita nepatrila do panstva, ale bola šľachtickým majetkom.

Pôvodné názvy obce: 1367 – Nezlusa, 1438 – Neszlusa, 1593 – Valachorum, 1598 – Neslussa, 1885 - Neszlusa/Nesluša, 1920 - Neszlény/Nesluša, 1991 – Nesluša.

Najstarší avšak publikovaný doklad o Nesluši je z r. 1438. Je to vlastne listina obsahujúca výpočet obcí príslušných k "Budatínskemu panstvu a jeho ohraničenia, ktorej text sa zachoval v potvrdení Rudolfa II z r.1592 v Esterházyovskom kniežatskom archíve a je uložený v Maďarskom krajiniskom archíve v Budapešti pod číslom DL 88138. /X (20.11.2015, <http://www.neslusa.sk/historiaobce>).

Vymedzenie územia

Obec Nesluša má polohu mimo hlavného dopravného ťahu cez Kysuce. Katastrálne územie obce sa rozprestiera na pravom brehu rieky Kysuca a susedí s katastrami obce Kysucké Nové Mesto, Ochodnica, Zákopčie, Dlhá pri Turzovke, Rudinská a Rudina. Obec Nesluša je jednou z najväčších obcí dolných Kysúc. Rozprestiera sa na 2 548 ha. Leží na východnej časti Javorníkov v doline rieky Neslušianky. Na úbočiach a hrebeňoch okolitých kopcov je situovaných 22 menších osád – kopaníc (Červené, Ostré, Jatiovce, Jurdovce, Škorvánovce, Petránky, Liskovce, Šindel'ná, Kubaľovce, Bielovce, Ondruškovce, Kantorovce, Predná a Zadná Sácha a Majtánky).

Obec Nesluša sa nachádza v podhorí Javorníkov severozápadne od Kysuckého Nového Mesta. Medzi zástavbou obce Nesluša a Kysuckého Nového Mesta je preluka široká asi 500 m. Vzdialenosť do krajského mesta Žilina je asi 14 km. Nesluša sa nachádza na okraji Žilinskomartinského ťažiska osídlenia (podľa KURS 2001 je to ťažisko prvej úrovne a tretej skupiny). Údolím rieky Kysuca prechádza žilinsko-kysucká rozvojová os - Žilina-Čadca-hranica s Českou republikou (podľa KURS 2001 je to rozvojová os prvého stupňa). Kysucké Nové Mesto je centrum regionálneho významu ((podľa KURS 2001 patrí do skupiny centier 3b), v ktorom sa podporuje rozvoj nasledovných zariadení: správy okresného významu, stredné školy s maturitou a špecifické školy, inštitúty vzdelávania dospelých,



zariadenia zdravotníctva a sociálneho zabezpečenia, kultúrne zariadenia okresného (regionálneho) významu, nákupné a obchodné strediská, zariadenia voľného času a rekreácie s dostatočnými plochami zelene, zariadenia priemyslu. Celé katastrálne územie obce Nesluša spadá do Chránenej vodohospodárskej oblasti (CHVO) Beskydy a Javorníky, územia ktoré svojimi prírodnými podmienkami tvorí významnú prirodzenú akumuláciu vôd. CHVO bola stanovená Nariadením vlády SSR č. 13/1987. Možnosti plánovania a vykonávania činností v tomto území stanovuje zákon 364/2004 Z. z. (vodný zákon) v Piatej časti – ochrana vodných pomerov a vodárenských zdrojov, v § 31. Údolím rieky Kysuca prechádza multimodálny dopravný koridor VI., v ktorom sa kumulujú najvýznamnejšie dopravné systémy a trasy technickej infraštruktúry. Prechádza tu trasa diaľnice D3 (v štádiu projektovej prípravy), cesta I/11, železničná trať I. kategórie č. 127 (dvojkolajná elektrifikovaná trať Žilina-Čadca-hranica s Českou republikou-Ostrava), uvažuje sa o výstavbe 4. etapy vážskej vodnej cesty, ktorá by prepojila vodnú cestu po Dunaji a Váhu s vodnou cestou po Odre alebo Visle. Riešené územie obce Nesluša sa nachádza v dobrej dostupnosti do Kysuckého Nového Mesta a Žiliny a má predpoklady pre rozvoj obytnej a rekreačnej funkcie. Katastrálne územie obce Nesluša hraničí na severe s k.ú. Zákopčie v okrese Čadca a s k.ú. Ochodnica, na východe s k.ú. Ochodnica a s k.ú. Kysucké Nové Mesto, na juhu s k.ú. Rudina a s k.ú. Kysucké Nové Mesto a na západe s k.ú. Rudinská a s k.ú. Dlhá nad Kysucou v okrese Čadca (ÚPO, 2014, s.21).

2.2 PRÍRODNÉ POMERY

Geomorfológia

Riešené územie patrí do alpsko-himalájskej sústavy, podsústavy Karpaty, provincie Západné Karpaty, subprovincie vonkajšie Západné Karpaty, oblasti Slovensko-moravské Beskydy, celku Javorníky. Väčšia severná časť k.ú. patrí do podcelku Vysoké Javorníky (časti 1.1. Javornícka hornatina a časti 1.2. Rakovská hornatina). Južná menšia časť k.ú. patrí do podcelku Nízke Javorníky (časti 2.2. Javornícka brázda a časti 2.3. Rovnianska vrchovina). Typy reliéfu: väčšia severná časť k.ú. a masív Hájik - vrchoviny veľmi silne členené, menšia južná časť k.ú. - vrchoviny stredne členené. Nadmorská výška sa pohybuje v rozmedzí 370-875 m. Stred obce je vo výške 410 m. Ohrozenie územia seizmicitou: maximálna očakávaná seizmicita na väčšine územia je 6° EMS 98, maximálna očakávaná seizmicita v južnom cípe k.ú. je 7° EMS 98 (ÚPO, 2014, s.9).

Geologický podklad tvoria tret'ohorné horniny vonkajšieho flyšového pásma magurskej jednotky: pieskovce, ílovce a slieňovce. Celá oblasť mala poklesávajúci charakter a bola ovplyvňovaná zemetrasnými otrasmi, ktoré spôsobovali zvrátenie nespevneného klastického materiálu, hromadiaceho sa na jej dne. Tento sa v podobe kalových prúdov dostával do centrálnych častí panvy, kde sa ukladal a spevňoval. Sedimentáciu ovplyvňovali časté podmorské zosuny. Tak sa usadzoval mohutný vrstevný komplex (5-7 km), v ktorom sa mnohonásobne striedali najmä ílové bridlice, pieskovce a zlepenice vo vrstvách a polohách rôznej hrúbky. Zaujímavé je, že sa približne ne rozhraní Vysokých a Nízkych Javorníkov od JZ na SV nachádza línia príkrovu, ktorý oddeľuje severnú račianskú časť od južnej bystrickej s rozdielnym reliéfom. Severná a stredná časť je hornatinová, južnú tvoria erózne brázdy.

Obec má pahorkovitý až vrchovitý charakter. Severná časť obce sa vyznačuje hornatým povrchom. Kataster obce sa rozprestiera v nadmorskej výške od 370 do 875 m. Najnižšie miesto v obci sa nachádza na Nádolí. Najvyšším vrchom v katastri obce je Jakoubovský vrch 875 m n. m.

Geologické pomery

Geologická stavba

Obec je súčasťou pohoria Javorníkov. Pohorie Javorníky je tvorené flyšovými horninami, často sa striedajú prachové ílovce s plochami pieskovcov. Flyšové pásmo obsahuje najmä usadené horniny, ktoré sa usadili od jury a kriedy po paleogén. Horniny nie sú vo svojej pôvodnej pozícii, pretože boli zo svojho sedimentačného priestoru tvoreného paraoceanickým typom zemskej kôry, na ktorej sa pôvodne nachádzali, odlepené v podobe viacerých príkrovov a presunuté smerom generálne na sever (prípadne severovýchod a severozápad). Osi vrás je možné sledovať desiatky kilometrov, no pre charakter flyšu sú odkryvy skôr zriedkavé. Príkrovy majú generálne severnú vergenciu. Na západe severozápadnú, v centrálnej časti severnú, na východe severovýchodnú až východnú. V minulosti sa predpokladalo, že znosové oblasti, ktoré zásobovali flyšové miesto klastickým materiálom boli tvorené systémom lineárnych kordiliér (elevácii), ktoré boli rovnobežné s osou horstva. Takéto predstavy síce



pretrvávajú medzi mnohými dodnes, avšak novšie interpretácie skôr uvažujú o prínose materiálu podmorskými kaňonmi z priľahlých pevnín (napr. nesvačiská priekopa) (Veľký, J. a kolektív, 1978, s.103).

Geologický vývoj

Sedimentácia v panvách flyšového pásma sa začala v priebehu strednej jury a pokračovala do oligocénu resp. začiatku miocénu. Panvy flyšového pásma sa vyvíjali vo viacerých etapách. Prvou bola strednojurská až spodnokriedová termálna subsidencia. Od vrchnej kriedy po paleocén možno v niektorých jednotkách pozorovať známky inverznej tektoniky. Vo väčšine oblastí však subsidencia pokračovala celý paleocén až po stredný eocén. Synorogénne uzatváranie panví flyšového pásma nasledovalo od vrchného eocénu po spodný miocén (Oszczypko, N., 2004, s. 780-791). Príkrovy flyšového pásma boli uvedené do pohybu v dôsledku subdukcie ich podložia a vytvorili rozsiahly vrásovo násunový komplex. Charakter kôry (oceánska, suboceanická či kontinentálna) jeho podložia je dodnes predmetom diskusií. Deformácia flyšového pásma sa udiala postupne. Subdukcia podložia flyšového pásma (možného pokračovania Valaiského oceánu) mala generálne južný smer, vnútorné jednotky preto boli pri orogenéze presunuté na vonkajšie časti teda generálne z juhu na sever. Skrátene malo rozsah od 60 do 120 km, resp. 130–135 km (Roure, F., Roca, E., Sassi, W, 1993, s.177-201). Zánik oceánu bol spojený s pohybom (laterálna extrúzia) Západných Karpát na východ a severovýchod (Nemčok, M., Pospíšil, L., Lexa, J., Donelick, R.A., 1998, s.307-340). Spolu s pohybom do „karpatského zálivu“, pri ktorom došlo k výraznej rotácii vnútrokarpatských jednotiek proti smeru hodinových ručičiek až do 90° (20.11.2015, https://sk.wikipedia.org/wiki/Fly%C5%A1ov%C3%A9_p%C3%A1smo).

Pôdne pomery

V katastrálnom území obce Nesluša sa vyskytujú prevažne hnedé pôdy, hnedé pôdy oglejené a sprievodné pseudogleje. Vznikli prevažne na sprašiach v nížinách dubových lesov mierneho pásma. Prebieha v nich proces ilimerizácie. Presakujúca voda mechanicky premiestňuje ílové častice z hornej do spodnej časti, kde sa hromadia. V južnej a strednej časti obce prevládajú pôdy nasýtené, bohatšie na minerálne látky (mezobázické), v severnej časti a hrebeňových polohách skôr výrazne nenasýtené okyslené pôdy, minerálne chudobnejšie (oligobázické). Z hľadiska štruktúry sa vyskytujú druhy pôd ílovito-hlinitých až hlinitých. Na hrebeňoch až piesočnato hlinité, skeletnaté.

Na pôdotvorných substrátoch sa vyvinuli nasledovné typy pôd: 63 - kambizeme typické na minerálne bohatých zvetralinách flyša, stredne ťažké, 69 - kambizeme pseudoglejové na flyši, stredne ťažké, 70 - kambizeme pseudoglejové na flyši, ťažké až veľmi ťažké, 71 - kambizeme pseudoglejové na svahových hlinách, stredne ťažké až ťažké (veľmi ťažké), 78 - kambizeme (typ) plytké na flyši, stredne ťažké až ťažké (veľmi ťažké), 82 - kambizeme (typ) na flyši, na výrazných svahoch 12-25°, stredne ťažké až ťažké, 00 - pôdy na zrázoch nad 25° (bez rozlíšenia typu pôdy) (ÚPO, 2014, s.28-29).

Polnohospodárske pôdy v k.ú. Nesluša sú podľa BPEJ zaradené do týchto kvalitatívnych skupín: 6 – 0871012, 7 - 0869444, 0870413, 0969212, 0969412, 0969442, 1063412, 1070433, 8 - 0870003, 0870213, 0870443, 0969542, 0970443, 1070443, 9 - 0882672, 0882683, 0882882, 0882883, 0882982, 0978462, 0982682, 0982782, 0982783, 0982823, 0982882, 0982883, 0982982, 1000893, 1078462, 1078465, 1078562, 1082672, 1082673, 1082675, 1082682, 1082683, 1082685, 1082782, 1082873, 1082875, 1082883, 1082885, 1082982 (ÚPO, 2014, s.28-29).

Nasledujúca tabuľka prezentuje vývoj štruktúry pôdneho fondu v obci Nesluša od roku 2004.

Výmera územia v ha.											
	2004	2005	2006	2007	2008	2009	2010	2011	2012	2013	2014
Celk. výmera úz. obce	2547,9	2547,9	2547,9	2547,9	2547,9	2547,9	2547,9	2547,9	2547,9	2547,9	2547,9
Polnohosp. pôda - spolu	939,0	938,9	938,7	939,5	940,3	939,8	940,4	940,0	937,8	937,4	936,8
- orná pôda	121,2	121,0	120,8	120,9	121,5	121,3	112,1	112,0	113,8	113,7	113,6
- záhrada	43,8	43,0	43,0	43,0	42,8	42,7	43,6	43,6	43,4	43,4	43,3
- ovocný sad	0,0	0,0	0,0	0,0	0,0	0,0	0,0	0,0	0,3	0,3	0,3
- trvalý trávny porast	774,0	774,9	774,8	775,6	776,1	775,8	784,7	784,4	780,2	780,0	779,7
Nepolnoh. pôda - spolu	1608,9	1609,0	1609,2	1608,4	1607,6	1608,1	1607,5	1607,9	1610,1	1610,5	1611,1
- lesný pozemok	1484,3	1484,3	1484,3	1483,4	1483,4	1483,4	1483,4	1483,4	1483,3	1483,3	1483,3
- vodná plocha	7,2	7,2	7,2	7,3	7,2	7,3	7,3	7,3	7,3	7,3	7,3
- zast. plocha a nádva.	87,1	87,2	87,3	87,4	87,6	88,0	87,8	88,1	88,4	88,6	88,9
- ostatná plocha	30,3	30,3	30,4	30,4	29,3	29,4	29,0	29,1	31,0	31,3	31,5

Zdroj: 20.1.2015, <http://px-web.statistics.sk/PXWebSlovak/>



Z celkového hľadiska dochádza k redukcii poľnohospodárskej pôdy. K najväčším negatívnym zmenám došlo v sledovanom období v prípade ornej pôdy, ktorej výmera klesla do roku 2014 na 113,6 ha. K miernemu poklesu došlo aj v prípade záhrad. Trvalé trávnaté porasty stúpli na 779,7 ha. Výmera nepoľnohospodárskej pôdy stúpla na 1611,1 ha. Zastavané plochy a nádvorcia stúpli na 88,9 ha. K nárastu došlo aj v prípade ostatných plôch, ktorých výmera vzrástla na 31,5 ha.

Hydrologické pomery

Povrchové vody

Z hydrologického hľadiska spadá katastrálne územie obce Nesluša do povodia rieky Kysuca, číslo hydrologického poradia 4-21-06. Hlavným tokom v území je potok Neslušanka s prítokmi, číslo hydrologického poradia 4-21-06-109. Pramení v riešenom území a južným smerom preteká zastavanou časťou obce. Západné výbežky katastrálneho územia odvodňuje Rudinský potok, číslo hydrologického poradia 4-21-06-110. Severovýchodné výbežky katastrálneho územia odvodňuje potok Ochodničanka, č. hydrologického poradia 4-21-06-096. Súľkov potok tvorí časť východnej hranice katastrálneho územia. Katastrálne územie obce patrí do vrchovinnej oblasti. Režim odtoku zrážkových vôd je dažďovo-snehový, s vysokou vodnosťou marec-apríl. Najvyššie dlhodobé priemerné mesačné prietoky sú v marci, pričom v apríli sú väčšie ako vo februári. Najnižšie dlhodobé mesačné prietoky sa vyskytujú v novembri. Výrazné podružné zvýšenie vodnosti je koncom jesene a začiatkom zimy (ÚPO, 2014, s.10).

Podzemné vody

V rámci novej vodnej politiky vyplývajúcej zo Smernice 2000/60/ES Európskeho parlamentu a Rady ustanovujúcej rámec pre činnosť Spoločenstva v oblasti vodnej politiky (RVS), ktorá bola premietnutá do slovenskej legislatívy, boli vymedzené útvary podzemných vôd na Slovensku pre všetky povodia, ktoré zohľadňujú komplikovanú geologickú stavbu a hydrogeologické pomery územia. Výsledkom je vertikálne členenie vymedzených úzvarov podzemných vôd na Slovensku do troch samostatných vrstiev: Útvary podzemných vôd vo významných aluviálnych štvrtohorných (kvartérnych) sedimentoch (plytké podzemné vody), Útvary podzemných vôd v predkvartérnych horninách s doplňujúcim členením zvodnencov do 4 podkategórií: vulkanické horniny, horniny s pórovou priepustnosťou, horniny s puklinovou priepustnosťou a krasové horninové prostredie, Útvary geotermálnych vôd (geotermálne štruktúry) predstavujúce podzemné vody hlbokých obehov s teplotou podzemnej vody nad 25 °C. Katastrálne územie obce Nesluša spadá do útvaru podzemných vôd v predkvartérnych horninách : SK2001800F, Puklinové podzemné vody západnej časti flyšového pásma a Podtatranskej skupiny v povodí Váh. Dominantné zastúpenia kolektora tvoria striedanie pieskovcov a ílovcov (flyš), sliene, slienovec, pieskovce, bridlice a zlepenca. Strategický vek - Paleogén až Mezozoikum - krieda. Priepustnosť puklinová, zvodnenie hlavne v zóne zvetrávania charakterizované plytkým obehom podzemných vôd. Z hydrogeologického hľadiska je katastrálne územie Nesluše málo významné. Následkom horninového prostredia sa v ňom nevytvárajú vodohospodársky významné zásoby podzemných vôd využiteľných pre hromadné zásobovanie obyvateľstva pitnou vodou. Pre hromadné zásobovanie obyvateľov pitnou vodou sa využíva prameň Močarina a Štrbove. V katastrálnom území obce Nesluša sú evidované štyri pramene minerálnej vody sírovodíkového typu s klasickým vajcovým zápachom. Podrobnejší popis je v kapitole Vodné hospodárstvo (ÚPO, 2014, s.9-10).

Hydrogeologické a inžinierskogeologické pomery

Flyš, teda rytmické striedanie ílovcov a pieskovcov, vytvára horninové prostredie, v ktorom prevláda povrchový odtok vôd nad infiltráciou. Napriek pomerne dobrej priepustnosti pieskovcov, ovplyvňujú priepustnosť flyšu ílovce, ktorých priepustnosť je veľmi nízka. Zdrojom väčšiny podzemnej vody sú atmosférické zrážky. Hlbší obeh vody umožňujú hlavne hlbšie zlomové poruchy, po ktorých z podložia vystupujú i artézske vody. Mineralizácia sa pohybuje od 0,3 do 1 g.l-1. K vyššej mineralizácii dochádza len lokálne, napr. v zóne zvetrávania pyritu. Lokálne je známa prítomnosť fosilných marinogénnych vôd. Flyš podlieha pomerne rýchlo erózii, hromadia sa tu preto pomerne hrubé deluviálne sedimenty, väčšinou s vysokým obsahom ílovitej zložky. Svahová erózia sa pri náhlych zmenách nasýtenia hornín vodou často prejavuje mimoriadne intenzívnym rozvojom plošných a prúdových zosunov. Na veľkú intenzitu zosunov v tejto oblasti okrem nepriaznivých geologických podmienok vplyvajú i vlastnosti reliéfu, hustota riečnej siete a vysoké atmosférické zrážky, v dôsledku geografického postavenia flyšových pohorí, čo je pozorovateľné najmä na **Kysuciach** či



severovýchodnom Slovensku. Pri inžinierskogeologickom výskume a stavebnej činnosti je v tejto oblasti potrebné sledovať stálosť poloskálnych ílovcov a pieskovcov, ktorých vlastnosti sa pri styku s vodou často výrazne menia. Časté sú tiež komplikácie so stabilitou svahov a drenážou podzemných vôd i zabezpečením stálych zdrojov pitnej i úžitkovej vody (20.11.2015, https://sk.wikipedia.org/wiki/Fly%C5%A1ov%C3%A9_p%C3%A1smo).

Klimatické pomery

Oblasť patrí do oblasti ležiacej na rozhraní oceánskych a kontinentálnych vplyvov, teda oblasti, kde sa v priebehu roka niekoľkokrát vystriedajú vzduchové hmoty rozličných vlastností. Oceánske vzduchové hmoty zmierňujú teplotné rozdiely medzi letom a zimou, spôsobujú väčšiu oblačnosť, väčšie množstvo zrážok a častejší výskyt hmiel. Vplyvy kontinentálnych vzduchových hmôt pôsobia opačne a prejavujú sa predovšetkým zvýšením letných teplôt a chladnejším zimným obdobím. Vrchovinná časť patrí do mierne teplej klimatickej oblasti, kde priemerná júlová teplota je 16 - 17 °C a priemerná januárová teplota je - 4,5 až - 5 °C. Hornatinonová časť patrí do chladnej klimatickej oblasti, kde priemerná júlová teplota je 11 - 12 °C a priemerná januárová teplota je - 8 °C. Priemerná ročná teplota je 6 - 7 °C. Častý je vznik teplotných inverzií. Za pokojného a anticyklonálneho počasia chladnejší a ťažší vzduch klesá zo svahov na dná dolín a vytvára zvrat v rozdelení teploty s výškou. V období trvania inverzie sú teploty v dolinách nižšie než na príľahlých svahoch pohorí, teplota s výškou vzrastá a na hornej hranici inverznej vrstvy sa tvorí hmľa a nízka oblačnosť. Teplotné inverzie sú celoročným úkazom. Najčastejšie sa však vyskytujú v zimnom období, keď trvajú aj niekoľko dní, v ostatných ročných obdobiach sú častejšie len nočné a ranné inverzie. V oblasti je najväčšia oblačnosť okolo 70 % v zime. Najmenšia oblačnosť je koncom leta a začiatkom jesene - 55 %. Oblačnosť vzrastá od septembra do decembra a potom do augusta klesá. Vysoký zrážkový úhrn majú náveterné svahy Javorníkov, ktoré stoja v smere prúdenia vlhkosných vetrov zo západu a severozápadu. Zrážok je teda na území dostatok a sú pomerne rovnomerne rozložené počas celého roka. Pomer medzi najsuchším a najvlhším mesiacom je 1:2. Miestne rozdiely v zrážkových úhrnoch vyplývajú z nadmorskej výšky a expozície voči prevládajúcemu prúdeniu vetra. S výškou pribúda v priemere na každých 100 metrov 60 - 80 milimetrov zrážok. Priemerná hodnota zrážok je 850 - 900 milimetrov za rok a vrcholové časti Javorníkov dosahujú 1300 milimetrov. Maximum zrážok pripadá na júl, minimum na január, prípadne február alebo december. Pomerne vysoké úhrny zrážok v júni a auguste súvisia s výdatnými lejakmi búrkového charakteru. Najvyššie denné úhrny zrážok sa najčastejšie vyskytujú v júni, júli a auguste v období letných búrok a an flyšovom podklade vynikajú zosuny, plošná a výmolvá erózia. Najnižšie denné úhrny zrážok sú rozptýlené od októbra až po máj. V zimnom polroku klesá výdatnosť zrážok a sú prevažne v pevnom skupenstve. V oblasti prvé dni so snežením pripadajú na koniec októbra do výšky 800 m.n.m. a vo výškach nad 800 m.n.m. už v polovici októbra. Posledné dni so snežením sa môžu vyskytnúť ešte na začiatku mája. Maximálna výška snehovej pokrývky pripadá na december. V tejto oblasti vanú najčastejšie severné, severozápadné a západné vetry, prípadne južné (Plesník, 1989).

Rastlinstvo a živočíšstvo

Rastlinstvo

Pred skultúrnym krajiny najviac územia zaberajú kvetnaté jedľobučiny, ktoré siahali do výšky 800 m.n.m., dnes sa už vyskytujú veľmi málo, tieto prechádzajú do kyslých bučín. Sú to floristicky chudobné spoločenstvá. V stromovom poschodí prevláda buk lesný (*Fagus sylvatica*), v bylinnom poschodí sú hojne zastúpené metlica krivoľaká (*Deschampsia flexuosa*), plavúň jedľovitý (*Lycopodium sellago*), čučoriedka obyčajná (*Vaccinium myrtillus*). Na nivách potokov a riek rastú horské lužné lesy. Zvyšky jelšových porastov sa zachovali až dodnes, nachádzame ich až do nadmorskej výšky 700 metrov. Stromové poschodie tohto spoločenstva tvorí jelša sivá (*Alnus incana*). Sprievodnými druhmi sú vrba krehká (*Salix fragilis*) a vrba biela (*Salix alba*). Najväčšiu časť územia zaberajú sekundárne smrečiny. Druhotné smrečiny vznikli umelou výsadbou na lokalitách pôvodných bučín a jedľobučín. Stromové poschodie tvorí v prevažnej miere smrek, buk a jedľa. V súčasnej kultúrnej krajine Javorníkov tvoria významnú zložku vegetácie krovinné spoločenstvá. Najviac sú rozšírené na opustených poliach, medziach, haldách a okrajoch ciest. Najčastejšie druhy sú : trnka obyčajná (*Prunus spinosa*), lieska obyčajná (*Coryllus avellana*), ruža šípová (*Rosa canina*). V bylinnom podraste sú najviac rozšírené žihľava dvojdomá (*Urtica dioica*), kuklík mestský (*Geum urbanum*), plúcnik lekársky (*Pulmonaria officinalis*), lopúch väčší (*Arctium lappa*). Na lúkach a pasienkoch sa vyskytujú



d'atelina plazivá (*Trifolium repens*), púpava lekárska (*Taraxacum officinale*), lipnica lúčna (*Poa pratensis*), podbeľ liečivý (*Tussilago farfara*), pýr plazivý (*Agropyrum repens*)... (Plesník, 1989).

Potenciálna prirodzená vegetácia

V katastrálnom území obce Nesluša prevládali bukové a jedľovo-bukové lesy *Dentario glandulosae-Fagetum* (*Fagus sylvatica*, *Acer pseudoplatanus*, *Tilia cordata*, *Abies alba*, *Dentaria glandulosa*, *Dentaria aneaphylos*). V južnej polovici údolia potoka Neslušanka sa vyskytovali karpatské dubovo-hrabové lesy *Carici pilosae-Carpinetum*, syn. *Quercus-Carpinetum medioeuropaeum* (*Quercus petraea*, *Carpinus betulus*, *Tilia cordata*, *Acer cernpestre*, *Carex pilosa*, *Dentaria bulbifera*, *Tithymalus amygdaloides*). Z Jakubovského vrchu (osada Čulákovci) zasahuje do k.ú. Nesluša malá enkláva, ktorú tvoria bukové lesy v horských polohách *Luzulo-Fagenium* p.p. (*Fagus sylvatica*, *Abies alba*, *Sambucus racemosa*, *Salix caprea*, *Ribes petraeum*, *Rubus hirtus*, *Calamagrostis villosa*, *Luzula sylvatica*, *Symphytum cordatum*, *Oxalis acetosella*). Z k.ú. Ochodnica zasahuje do k.ú. Nesluša malá enkláva, ktorú tvoria podhorské bukové lesy *Fagenion* p.p., *Dentario bulbiferae-Fagetum* (*Fagus sylvatica*, *Carpinus betulus*, *Acer platanoides*, *Carex pilosa*, *Dentaria bulbifera*, *Festuca drymeja*, *Galium odoratum*) (ÚPO, 2014, s.11).

Živočíšstvo

Súčasný zloženie fauny regiónu je výsledkom dlhého vývoja v geologických dobách, keď sa menili klimatické, pôdne a vegetačné podmienky. V historickej dobe do vývoja fauny zasiahol najprenikavejší človek. Najmä kľúčovanie lesov, úprava vodných tokov, vznik a rozvoj sídel, doprava podmienili ústup, prípadne zmeny pôvodných živočíšnych spoločenstiev. Z hľadiska prírodných podmienok a zloženia fauny vyčleňujeme Javoríkoch tieto biotopy: 1. Biotop lesov, 2. Biotop polí a lúk, 3. Biotop ľudských sídel, 4. Biotop tečúcich vôd.

1. Biotop lesov – druhy: sýkorka uhliarka (*Parus ater*), sýkorka chochlatá (*Parus cristatus*), sýkorka čiernohlavá (*Parus montanus*), d'ateľ trojprstý (*Picoides trydactylus*), d'ateľ čierny (*Dryocopus martius*), myšiak hôrny (*Buteo buteo*), jastrab veľký (*Accipiter gentilis*), veverka stromová (*Sciurus vulgaris*), líška hrdzavá (*Vulpes vulpes*), skokan hnedý (*Rana temporaria*), ropucha obyčajná (*Bufo bufo*), salamandra škvrnitá (*Salamandra salamandra*), mlok karpatský (*Triturus montandoni*), koník červenokridlý (*Psophus stridulus*), babôčka admirálska (*Vanessa atalanta*)

2. Biotop polí a lúk – druhy: hraboš poľný (*Microtus arvalis*), zajac poľný (*Lepus europeus*), škovránok poľný (*Alauda arvensis*), hrdlička poľná (*Streptopelia turtur*), bohato je tu zastúpený hmyz – pavúky, kosce, stonožky a iné.

3. Biotop ľudských sídel – tu možno vyčleniť tri skupiny živočíchov podľa nárokov na potravu a hniezdenie, prípadne úkryt. Prvú skupinu tvoria živočíchy, ktoré hľadajú obživu v sídlach: potkan obyčajný (*Rattus norvegicus*), vrabec domový (*Passer domesticus*), roztoč múčny (*Acarus siro*). Ďalšia skupina vyhľadáva domy a hospodárske budovy na hniezdiská a potravu: lastovička obyčajná (*Hirundo rustica*), belorítka obyčajná (*Delichon urbica*), lasica obyčajná (*Mustela nivalis*). Tretiu skupinu charakterizujú živočíchy, ktoré sú k tomuto prostrediu indiferentné: jež východoeurópsky (*Erinaceus europeus*), netopiere (*Myotis*)

4. Biotop tečúcich vôd – druhy: pstruh potočný (*Salmo trutta*), hrúz obyčajný (*Gobio gobio*), mrena severná (*Barbus barbus*), jalec hlavatý (*Leuciscus cephalus*), hlaváč obyčajný (*Cottus gobio*), trasochvost biely (*Motacilla alba*), užovka obyčajná (*Natrix natrix*). Na brehoch sú značne zastúpené rôzne červy, mäkkýše a hmyz (Plesník, 1989).

2.3. TECHNICKÁ INFRAŠTRUKTÚRA

Cez východnú časť katastrálneho územia prechádza 1x400 kV elektrické vedenie Varín- štátna hranica SR/ČR (Nošovice). Na vedení budú v blízkej dobe vykonané opatrenia, ktoré zabezpečia bezpečnú prevádzku do doby realizácie rekonštrukcie tohto vedenia. Najmä z prevádzkových dôvodov bude potrebné samotnú rekonštrukciu zrealizovať počas prevádzky existujúceho medzištátneho vedenia V404 Varín - štátna hranica SR/ČR (Nošovice). Koridory pre situovanie nových medzištátnych 2x400 kV vedení Varín - štátna hranica SR/ČR (Nošovice) a 2x400 kV vedení Varín - štátna hranica SR/PR (Byczyna) sú zálohované východne od existujúceho medzištátneho vedenia V404 tak, ako aj koridor pre vedenie VVN 2x110 kV Kysucké Nové Mesto - Čadca. Južnou časťou územia prechádza VTL plynovod DN 150 PN 40, ktorým je z Kysuckého plynovodu napojená regulačná stanica plynu pre obec Nesluša (RS 1700 m³/hod), regulačná stanica plynu Rudinská pre obce Rudinská, Rudina a Rudinka a regulačná stanica plynu Divina. Obec Nesluša je sprístupnená po ceste III/01163, ktorá sa v Kysuckom Novom Meste pripája na cestu I/11. Najbližšia železničná stanica sa nachádza v Kysuckom Novom Meste vo vzdialenosti 3,5 km od centra obce. Letisko hlavnej siete verejných letísk pre medzinárodnú dopravu Žilina sa nachádza v k.ú. Dolný Hričov. Zásobovanie obce pitnou vodou je riešené z miestnych podzemných a povrchových vodných zdrojov so sumárnou výdatnosťou 4,4 l/s a dotáciou vody z verejného vodovodu pre Kysucké Nové Mesto. Komplexným riešením zásobovania pitnou vodou je napojenie obce na skupinový vodovod Nová Bystrica - vetvu do Žiliny - do r. 2015 a vybudovanie vodojemov Dúbravy s objemom 250 m³ a Parišovce s objemom 100 m³ do roku 2015 v rámci rozvojových investícií. V obci sa buduje verejná kanalizácia, ktorá odvádza splaškové vody z



obce do čistiarny odpadových vôd v Kysuckom Novom Meste. Územie obce je zásobované elektrickou energiou VN odbojnými vedeniami z VN liniek č. 109 Čadca-Kysucké Nové Mesto, č. 229 Žilina Rajčanka-Kysucké Nové Mesto a č. 232 Bytča-Žilina. Na území Nesluše je 14 trafostaníc s dostatočným kapacitným výkonom. Zastavané územie obce je plošne plynofikované. Zdrojom plynu je VTL Kysucký plynovod DN 300 PN 40, z ktorého vedie VTL DN 150 PN 40 do Diviny. Regulačná stanica plynu Nesluša má výkon 1700 m³/hod. Miestna STL plynovodná sieť do 0,3 Mpa má celkovú dĺžku takmer 16 km. Zásobovanie teplom je decentralizované, riešené prevažne na báze spaľovania zemného plynu (74,2 %) a pevných palív (23,1 %). Pripojenie telefónnych účastníkov je riešené z digitálnej ústredne RSÚ v Nesluši (v objekte pošty). Miestna telefónna sieť je budovaná káblami v zemi. Hustota telefonizácie je 15,45 MTS/100 obyv. Kapacita digitálnej ústredne RSÚ Nesluša a existujúcej miestnej telefónnej siete umožňuje nárast účastníkov o 100 %. V súbehu s prístupovou komunikáciou Kysucké Nové Mesto-Nesluša je uložený prípojný kábel UTO Kysucké Nové Mesto-RSÚ Nesluša (ÚPO, 2014, s.21-22).

Zásobovanie pitnou vodou

Zásobovanie pitnou vodou v obci zabezpečuje verejný obecný vodovod v správe Obecného úradu. Vodárenskými zdrojmi sú miestne vodárenské zdroje s výdatnosťou 4,4 l/s. Voda zo zdrojov je privádzaná do jednotlivých vodojemov nasledovne: zo záchyto Pod brehmi a Štrbove, odberu zo Súľkovho potoka do vodojemu Centrum s objemom 100 m³ s kótou hladiny 452,56 m n.m, z prameňa Močarina a odberu z Parišovského potoka do vodojemu Parišovský s objemom 70 m³ s kótou hladiny 482,00 m n.m, z prameňov U Chovancov do rovnomenného vodojemu s objemom 40 m³ s kótou hladiny 443,00 m n.m.. Z vodojemov je spotrebisko zásobované gravitačne. Vodovod bol budovaný po častiach a umiestnenie jednotlivých vodojemov delí spotrebisko na tlakové pásma. Pre I. tlakové pásmo slúžia vodojemy Centrum a U Chovancov. Pre II. tlakové pásmo slúži Parišovský vodojem. Tlakové pomery v dolnej časti obce sú riešené redukciami tlaku. Vodovodné potrubia sú budované z rôznych materiálov a profilov, ktoré nie sú dimenzované na požiaru potrebu. Deficit výdatnosti miestnych zdrojov je provizórne pokrytý dotáciou vody z rozvodnej siete II. tlakového pásma verejného vodovodu Kysucké Nové Mesto do vodojemu Centrum. V miestnej časti Červené zrealizoval obecný úrad odberný objekt na nepomenovanom potoku, prírodné potrubie DN 1", vodojem Červené s objemom 100 m³, s kótou hladiny 537,50 m n.m. a zásobné potrubie do miestnej časti. Vodovod nie je v prevádzke. V zástavbe v severnej časti obce a rozptýlenej v katastrálnom území, je zásobovanie zabezpečované zo súkromných drobných skupinových vodovodov a individuálnych vodných zdrojov. Deficit potreby pitnej vody pre obecný vodovod je provizórne riešený prepojením vodovodnej siete II. tlakového pásma mestského vodovodu Kysucké Nové Mesto na obecný vodovod. Potrubie DN 150 je ukončené vo vodojeme Centrum v Nesluši. Pre hromadné zásobovanie pitnou vodou sa v katastrálnom území obce Nesluša využívajú nasledujúce vodárenské zdroje: podzemnej vody - prameň Močarina s výdatnosťou 1,2 l/s, záchyt Pod Brehmi s výdatnosťou 0,3 l/s, záchyt Štrbove s výdatnosťou 0,8 l/s, pramene U Chovancov s výdatnosťou 0,5 l.s-1. Povrchovej vody: Parišovský potok s odberom 0,7 l/s, Súľkov potok s odberom 0,9 l/s, nepomenovaný pravostranný prítok Neslužanky v miestnej časti Červené s výdatnosťou 0,5 l.s-1, v súčasnosti ešte nevyužívaný. Disponibilné miestne vodárenské zdroje so sumárnou výdatnosťou 4,4 l.s-1 nepostačujú na krytie potreby pitnej vody (ÚPO, 2014, s.43-45).

Ochranné pásma

- ochranné pásmo vodovodov a kanalizácií v zmysle §19 zákona č. 442/2002 Z. z. v znení neskorších predpisov: do priemeru DN 500 **1,5 m** na obidve strany od pôdorysného okraja potrubia, priemeru DN500 a viac **2,5 m** na obidve strany od pôdorysného okraja potrubia (navrhované potrubia)

Odvádzanie a zneškodňovanie odpadových vôd

V obci je vybudovaná verejná splašková kanalizácia, realizovaná v rámci stavby „Zásobovanie vodou, odkanalizovanie a čistenie odpadových vôd regiónu Dolné Kysuce“. Základ kanalizačnej siete tvorí zberač N, na ktorý sa napájajú stoky z jednotlivých ulíc gravitačne a cez 5 čerpacích staníc. Zberačom N sú splaškové vody privádzané do čerpacej stanice ČS N1 s kapacitou 10,0 l.s-1 (Q_{d max}) a prečerpávané do výtlačného potrubia Nesluša – Dubie s profilom DN 125, dĺžky 1.832 m. Splaškové sú čistené v ČOV Kysucké Nové Mesto. Splaškové vody mimo dosahu verejnej kanalizácie sú akumulované v individuálnych žumpách a septíkoch s pravidelným vývozom na ČOV (ÚPO, 2014, s.47).



Elektrická rozvodná sieť

Zásobovanie riešeného územia obce Nesluša sa uskutočňuje zo 110/22 kV uzla Kysucké Nové Mesto po VN vedeniach č. 109, 1426 a 232, ktoré sú prepojené na ďalšie 110 kV uzly Čadca - Bytča - Žilina. Riešeným územím prechádza trasa 400 kV vedenia č. 404 na smere Varín - Nošovice. Podľa investičného zámeru SEPS, a.s. sa uvažuje s výstavbou nového 2x400 kV vedenia Varín - Nošovice (ČR), ktoré bude situované po pravej strane súčasného 400 kV vedenia 404. Po realizácii tohto vedenia, pôvodné vedenie č. 404 sa prebuduje na 2x400 kV trasu pre smer Varín - Byczyna (PR). V zmysle zámeru SSE Distribúcia, a.s. sa predpokladá i výstavba 2x110 kV vedenia na smere Kysucké Nové Mesto - Čadca, ktorého trasa sa dotýka severovýchodného okraja územia (osada Ondruškovce).

Do riešeného územia obce vedú VN odbočné vedenia z liniek 109, 1426 a 232, ktoré sú prevedené ako radiálna VN sieť po betónových stĺpoch (jadrové územie), resp. drevených s betónovou pätkou (okraje katastrálneho územia obce). VN prípojky k trafostaniciam sú riešené vzdušným rozvodom, resp. VN káblom zemou. V období po roku 2005 boli na VN sieti prevedené úpravy smerovania tras a menili sa vodiče a podperné stĺpy VN vedení (centrálne časti obce a vedenie smerom na „Janáčovce“). Odberatelia elektrickej energie v intraviláne obce sú zásobovaní z desiatich trafostaníc (T2 až T8, T15 až T17) o celkovom inštalovanom výkone 2680 kVA. Trafostanica T1 už neexistuje. V poslednom období boli vybudované zahusťovacie trafostanice T15 - Liskovské II., T16 - Liskovské I. a T17 - Krupovka. Zostatok územia mimo intravilánu je zásobované zo šiestich TS, situovaných v lokalitách: T9 - 50 kVA Ostré, T10 - 10 kVA U Bielych, T11 - 400 kVA PD Rudinská, T12 - 100 kVA Hutyravce, T13 - 100 kVA Suchá 3, T14 - 100 kVA Majtánky. Transformačné stanice sú riešené ako stožiarové, stĺpové a kompaktné. Sekundárna sieť v jadrovom území je v podstate prevedená vzdušným rozvodom po betónových stĺpoch. V okrajových častiach územia (osady) je NN rozvod realizovaný po drevených stĺpoch s betónovou pätkou. Vonkajšie osvetlenie je prevedené výbojkovými osvetľovacími zdrojmi, osadené na betónových stĺpoch NN siete vrátane vzdušného rozvodu (ÚPO, 2014, s.49).

Ochranné pásma

- ochranné pásmo vonkajšieho nadzemného elektrického vedenia v zmysle zákona č. 656/2004 Z. z., § 36 vymedzené zvislými rovinami po oboch stranách vedenia vo vodorovnej vzdialenosti meranej kolmo na vedenie od krajného vodiča pri napätí:
 - od 1 kV do 35 kV vrátane: 1. pre vodiče bez izolácie 10 m, v súvislých lesných priesekoch 7 m,
 - pre vodiče so základnou izoláciou 4 m, v súvislých lesných priesekoch 2 m, 3. pre zavesené káblové vedenie 1 m
 - od 35 kV do 110 kV vrátane 15 m
 - od 220 kV do 400 kV vrátane 25 m
- v ochrannom pásme vonkajšieho nadzemného elektrického vedenia a pod elektrickým vedením je zakázané:
 - zriaďovať stavby, konštrukcie a skládky
 - vysádzať a pestovať trvalé porasty s výškou presahujúcou 3 m
 - vysádzať a pestovať trvalé porasty s výškou presahujúcou 3 m vo vzdialenosti 2 m od krajného vodiča vzdušného vedenia s jednoduchou izoláciou
 - uskladňovať ľahko horľavé alebo výbušné látky
 - vykonávať činnosti ohrozujúce bezpečnosť osôb a majetku
 - vykonávať činnosti ohrozujúce elektrické vedenie a bezpečnosť a spoľahlivosť prevádzky sústavy
 - vysádzať a pestovať trvalé porasty s výškou presahujúcou 3 m vo vzdialenosti presahujúcej 5 m od krajného vodiča vzdušného vedenia možno len vtedy, ak je zabezpečené, že tieto porasty pri páde nemôžu poškodiť vodiče vzdušného vedenia
- vlastník pozemku je povinný umožniť prevádzkovateľovi vonkajšieho nadzemného elektrického vedenia prístup a príjazd k vedeniu a na tento účel umožniť prevádzkovateľovi udržiavať voľný pruh pozemkov (bezlesie) v šírke 4 m po oboch stranách vonkajšieho nadzemného elektrického vedenia (táto vzdialenosť sa vymedzuje od dotyku kolmice spustenej z vonkajšej strany nadzemného elektrického vedenia na vodorovnú rovinu ukotvenia podperného bodu)
- ochranné pásmo zaveseného káblového vedenia v zmysle zákona č. 656/2004 Z. z., § 36 vymedzené zvislými rovinami po oboch stranách vedenia vo vodorovnej vzdialenosti meranej kolmo na vedenie od krajného vodiča pri napätí od 35 kV do 110 kV vrátane je 2 m
- ochranné pásmo vonkajšieho podzemného elektrického vedenia v zmysle zákona č. 656/2004 Z. z., § 36 vymedzené zvislými rovinami po oboch stranách krajných káblov vedenia vo vodorovnej vzdialenosti meranej kolmo na toto vedenie od krajného kábla:
 - 1 m pri napätí do 110 kV vrátane vedenia riadiacej regulačnej a zabezpečovacej techniky
 - 3 m pri napätí nad 110 kV
- v ochrannom pásme vonkajšieho podzemného elektrického vedenia a nad týmto vedením je zakázané:
 - zriaďovať stavby, konštrukcie, skládky, vysádzať trvalé porasty a používať osobitne ťažné mechanizmy
 - vykonávať bez predchádzajúceho súhlasu prevádzkovateľa elektrického vedenia zemné práce a iné činnosti, ktoré by mohli ohroziť elektrické vedenie, spoľahlivosť a bezpečnosť prevádzky, prípadne sťažiť prístup k elektrickému vedeniu
- ochranné pásmo elektrickej stanice vonkajšieho vyhotovenia v zmysle zákona č. 656/2004 Z. z., § 36:



- s napätím 110 kV a viac je vymedzené zvislými rovinami, ktoré sú vedené vo vodorovnej vzdialenosti 30 m kolmo na oplotenie alebo na hranicu objektu elektrickej stanice
- s napätím do 110 kV je vymedzené zvislými rovinami, ktoré sú vedené vo vodorovnej vzdialenosti 10 m kolmo na oplotenie alebo na hranicu objektu elektrickej stanice
- s vnútorným vyhotovením je vymedzené oplotením alebo obostavanou hranicou objektu elektrickej stanice, pričom musí byť zabezpečený prístup do elektrickej stanice na výmenu technologických zariadení
- v ochrannom pásme elektrickej stanice je zakázané vykonávať činnosti, pri ktorých je ohrozená bezpečnosť osôb, majetku a spoľahlivosť a bezpečnosť prevádzky elektrickej stanice (ÚPD M.,2008).

Zásobovanie plynom

Zdrojom zemného plynu pre obec Nesluša je VTL „Kysucký plynovod“ DN 300 PN 40 vo vlastníctve SPP - distribúcia, a.s. a nadväzná VTL prípojka plynu DN 150 PN 40 Kysucké Nové Mesto - Rudinská, z ktorej je napojená regulačná stanica plynu Nesluša RS 1700 m³/h, VTL prípojkou DN 80. Obec je celoplošne plynofikovaná, miestne rozvody plynu sú realizované STL sieťou do 0,3 MPa potrubným materiálom LPE-SDR 11. Z RS je vyvedený hlavný rozvod LPE potrubím DN 160, ostatné plynovody sú realizované profilmi D 110, 90, 63, 50. V súčasnosti je plynofikovaných cca 630 bytov, 17 objektov vybavenosti - maloodber a jeden veľkoodberateľ - základná škola. Údaje o spotrebe plynu pre obec Nesluša neboli prevádzkovateľom plynárenských zariadení SPP- Distribúcia sprístupnené (ÚPO, 2014, s.53).

Ochranné pásma

- ochranné pásmo plynovodu v zmysle zákona č. 656/2004 Z. z., § 56 vymedzené vodorovnou vzdialenosťou od osi priameho plynovodu alebo od pôdorysu technologickej časti plynárenského zariadenia merané kolmo na os plynovodu alebo na hranu pôdorysu technologickej časti plynárenského zariadenia:
 - 4 m pre plynovod s menovitou svetlosťou do 200 mm
 - 8 m pre plynovod s menovitou svetlosťou od 201 mm do 500 mm
 - 1 m pre plynovod, ktorým sa rozvádza plyn na zastavanom území obce s prevádzkovaným tlakom nižším ako 0,4 MPa
 - 8 m pre technologické objekty
- bezpečnostné pásmo plynovodu v zmysle zákona č. 656/2004 Z. z., § 57 vymedzené vodorovnou vzdialenosťou od osi priameho plynovodu alebo od pôdorysu technologickej časti plynárenského zariadenia merané kolmo na os plynovodu alebo na hranu pôdorysu technologickej časti plynárenského zariadenia:
 - 10 m pri plynovodoch s tlakom nižším ako 0,4 MPa prevádzkovaných na voľnom priestranstve a na nezastavanom území
 - 20 m pri plynovodoch s tlakom od 0,4 MPa do 4 MPa a s menovitou svetlosťou do 350 mm
 - 50 m pri regulačných staniaciach, filtračných staniaciach, armatúrnych uzloch určí v súlade s technickými požiadavkami prevádzkovateľ distribučnej siete pri plynovodoch
 - s tlakom nižším ako 0,4 MPa, ak sa nimi rozvádza plyn v súvislej zástavbe (ÚPD M.,2008).

Zásobovanie teplom

Obec Nesluša má decentralizovaný systém zásobovania teplom. V území sa nenachádza väčší tepelný zdroj, ktorý by prevzal funkciu centrálného tepelného zdroja. Kotelňa zo stredným zdrojom tepla v ZŠ - Ústredie je prevádzkovaná na zemný plyn, ďalšie malé zdroje tepla vybavenosti v počte 17 objektov majú palivovú základňu taktiež zemný plyn. Potreba tepla z elektrickej energie je riešená v objektoch : cukráreň, bufet, farský úrad a kostol. Kotelňa reštaurácie Centrum má spracovaný zámer prechodu spaľovania pevného paliva na zemný plyn s ročným odberom cca 11,36 tis. m³/rok. Bytová zástavba IBV z celkového počtu 900 b.j. má 630 b.j. potrebu tepla riešenú kotlami ústredného vykurovania s prevažným spaľovaním zemného plynu (cca 74,8%) a menším podielom pevnými palivami (uhlie, drevný odpad). Malá časť rodinných domov potrebu tepla na prípravu stravy riešia z elektrickej energie (ÚPO, 2014, s.55).

Najviac bytov v obci Nesluša je v súčasnosti vykurovaných prostredníctvom ústredného lokálneho kúrenia (594). Tento typ vykurovania je využívaný pri rodinných domoch. Iný typ vykurovania využíva cca. 167 bytov.

Obývané byty podľa typu kúrenia

ústredné diaľkové	ústredné lokálne	iný	bez kúrenia
28	594	167	2

Zdroj: Štatistický úrad SR, SOBD 2011

V súvislosti s využívaným zdrojom energie je najväčší počet bytov zastúpených plynom – 569 a pevným palivom – 192 bytov. Elektrickú energiu na vykurovanie využívalo 38 bytov.

Obývané byty podľa zdrojov energie

plyn	elektrina	kvapalné palivo	pevné palivo	iný	žiadny
------	-----------	-----------------	--------------	-----	--------



569 38 2 192 7 2
Zdroj: Štatistický úrad SR, SOBD 2011

Miestny rozhlas

Rozhlasová ústredňa je umiestnená v budove obecného úradu. Od budovy OU je rozvod vedený na kovových stĺpoch, na ktorých sú upevnené reproduktory. Vedenie miestneho rozhlasu je vedené pozdĺž miestnych komunikácií, väčšinou súbežne s telefónnym vedením a vedením NN. Pôvodné rozvody sa ponechajú a pre nové zastavané časti sa vybuduje nové vedenie miestneho rozhlasu. Vedenie sa uloží v zemi a pre umiestnenie reproduktorov sa využijú osvetľovacie stožiare, alternatíva je bezdrôtový rozhlas.

Televízia

V obci je príjem televízneho signálu Slovenskej televízie zabezpečovaný televíznym prekrývačom DVB. Signál ku koncesionárom sa dostáva na kvalitnej digitálnej úrovni. Kvalitný príjem signálu je možný zriadením káblovej televízie s prijímacím zariadením.

Telekomunikácie

Poštová prevádzka

Poštová prevádzka v obci Nesluša prislúcha pod Stredisko poštovej prevádzky Kysucké Nové Mesto. Problematiku rozvoja zabezpečuje ústredie Slovenskej pošty, a.s.

Telefonizácia

Z hľadiska telekomunikačného členenia územie obce sa podľa súčasnej štruktúry ST, a.s. nachádza v obvode UTO Kysucké Nové Mesto, s príslušnosťou do primárnej oblasti PO Žilina, kde v celom obvode platí miestna telefónna prevádzka (ÚPO, 2014, s.57).

Ochranné pásma

1. ochranné pásma telekomunikačných vedení, zariadení a objektov verejnej telekomunikačnej siete v zmysle Zákona o elektronických komunikáciách č. 610/2003 Z. z. v znení neskorších predpisov (ÚPD M.,2008).

Verejné osvetlenie

Osvetlenie ciest, komunikácií a verejných priestranstiev je vybudované výbojkovými svietidlami (125 W a 250 W), ktoré sú pomocou výložníkov uchytené na podperných bodoch vzdušnej sekundárnej siete NN. Rozvod medzi svietidlami je vodičom AlFe, ktorý slúži ako fáza VO vzdušnej sekundárnej siete nn. Ovládanie VO je centrálné prostredníctvom impulzných káblov z RVO pri transformátorových staniciach

Ochrana pred povodňami a správa povodí

Nestabilita vodných tokov, pretekajúcich územím, je spôsobená horninovým prostredím. Podmývanie brehov Neslušanky v intraviláne obce ohrozuje majetok občanov. V kritických úsekoch je potrebné urobiť stabilizáciu koryta potoka Neslušanka (ÚPO, 2014, s.35). V katastrálnom území obce Nesluša nie sú realizované komplexné úpravy vodných tokov. V intraviláne obce sú vybudované miestne úpravy potoka Neslušanka z dôvodu stabilizácie koryta a brehov. Úprava koryta je realizovaná aj na Súľkovskom potoku, ktorý tvorí katastrálnu hranicu. Geologická stavba územia nepriaznivo ovplyvňuje stabilitu miestnych potokov. V intraviláne obce dochádza k podmývaniu brehov Neslušanky a k ohrozovaniu súkromného majetku. V zmysle § 49 zákona č. 364/2004 Z.z. (Vodný zákon) a vykonávacej normy STN 75 2102 je potrebné zachovať ochranné pásmo (pobrežné pozemky) pre opravy, údržbu a povodňovú aktivitu v šírke min. 5,0 m od brehovej čiary toku Neslušanka a jej prítokov. Do vymedzeného pobrežného pozemku nie je možné umiestňovať zariadenia a vedenia technickej infraštruktúry, stavby trvalého charakteru, súvislú vzrastlú zeleň, ani ho inak poľnohospodársky obhospodarovať. Taktiež je nutné zachovať prístup mechanizácie správcu vodných tokov k pobrežným pozemkom z hľadiska realizácie opráv, údržby a povodňovej aktivity (ÚPO, 2014, s.48).

Ochranné pásma

- obojstranné ochranné pásmo pobrežných pozemkov v zmysle ustanovení §49 zákona č. 364/2004 o vodách: **10 m** od vzdušnej päty, respektíve brehovej čiary miestnych tokov z dôvodov vykonávania činnosti správcu toku. Do tohto územia nie je možné umiestňovať technickú infraštruktúru, žiadame pevné stavby ani súvislú vzrastlú zeleň. Toto územie nie je možné poľnohospodársky obhospodarovať. Musí byť zachovaný prístup mechanizácie správcu vodného toku a povodia k



pobrežným pozemkom z dôvodu údržby a kontroly. Všetky prípadné križovania inžinierskych sietí s vodným tokom musia byť riešené podľa STN 73 6822 – Križovanie a súbehy vedení s vodnými tokmi a akékoľvek stavebné aktivity v ochrannom pásme tokov musia byť prerokované so správcom toku a povodia.

Pri návrhu investícií je potrebné rešpektovať ustanovenia § 49 zákona č. 364/2004 Z. z. vodách a vyhlášky č. 211/2005 Z. z.. Všetky prípadné križovania inžinierskych sietí s vodnými tokmi musia byť riešené podľa STN 73 6822 „Križovania a súbehy vedení s vodnými tokmi“. (ÚPD M.,2008).

Civilná ochrana obyvateľstva

V obci v súčasnosti nie sú vybudované nijaké väčšie špeciálne zariadenia v súvislosti s civilnou ochranou. Ukrytie obyvateľov je riešené formou jednoduchých úkrytov budovaných svojpomocne. Väčšia časť objektov v obci je podpivničená, pivničné priestory slúžia pre ukrytie obyvateľstva. V rámci navrhovaných rozvojových plôch určených pre obytnú výstavbu sa ukrytie obyvateľstva bude riešiť v pivničných priestoroch obytných objektov, príp. zariadení občianskej vybavenosti.

Požiarina ochrana

Požiarinu ochranu zabezpečuje Hasičský a záchranný zbor MV SR Kysucké Nové Mesto. V obci je Obecný hasičský zbor, ktorý má 76 členov. Požiarna zbrojnica je vo vyhovujúcom stave. Vybavenie obecného hasičského zboru: cisternová automobilová striekačka, hadicové vedenie, ktoré umožňuje dopravu hasiacej látky do vzdialenosti najmenej 300 m, osobné ochranné pracovné prostriedky, používané pri zdolávaní požiarov alebo vykonávanie záchranných prác pre každého člena hasičského zboru, vecné prostriedky na rozoberanie, uvoľňovanie a odstraňovanie konštrukcií pri zásahu. Zdrojom požiarnej vody je potok Neslušanka a vodná nádrž (rybník) na potoku Neslušanka pod obcou ÚPO, 2014, s.35).

Odvádzanie dažďových vôd

V obci je vybudovaná samostatná dažďová kanalizácia. Obec má vybudované aj provizórne ochranné technické zariadenie pre odvádzanie dažďových povrchových vôd a to otvorené rigoly pozdĺž miestnych komunikácií. Dažďové vody stekajúce z vyššie položených terénov širšieho okolia obce, i v samotnej obci sú zachytávané systémom týchto odvodňovacích rigolov a následne odvádzané do recipientu toku Neslušanka.

Vzhľadom na čiastočnú svahovitosť miestneho terénu a chýbajúce záchytné priekopy sú niektoré časti v zastavanom území obce vystavené nadmerným nepriaznivým účinkom prívodných vôd.

2.4. DOPRAVA

Modernizáciou a rozvojom dopravnej infraštruktúry v obci a jej okolí dochádza k vytváraniu vhodných podmienok na kvalitný život jej obyvateľov. Rovnako vzrastajú možnosti na príliv investícií, ktoré si nevyhnutne vyžadujú kvalitnú cestnú sieť. Z hľadiska enviromentálneho dochádza prvotne k negatívnym účinkom (napr. záber pôdy), druhotne však, po jej uvedení do prevádzky, prispieva k znižovaniu negatívnych vplyvov dopravy na životné prostredie. Kvalitnejšie technické parametre ciest prispievajú k plynulosti dopravy, tie isté úseky sú prekonávané za kratší čas, čím sa skracaie jazdná doba.

Obec Nesluša sa nachádza v okrese Kysucké Nové Mesto. S okresným mestom ju spája cesta III/01163. Medzi Kysuckým Novým Mestom a Radolou sa napája na nadradenú cestnú sieť Slovenska - na cestu I/11, ktorá je cestným ťahom medzinárodného významu - európsky ťah E 75. Časť katastrálneho územia, ktorá spadá do údolia Rudinského potoka, je prístupná z cesty III/50758, ktorá sa v obci Rudinka napája na cestu III/50757 z Považského Chlmca do Kysuckého Nového Mesta. V údolí Kysuce je navrhnutá trasa D3 (transeurópskej magistrály v smere sever-juh). Táto bude z pohľadu celoštátneho zabezpečovať hlavné dopravné prepojenie Kysúc v rámci Slovenska. Diaľničná križovatka je navrhnutá v priestore južne od Kysuckého Nového Mesta. V súčasnej dobe sa pracuje na projektovej dokumentácii D3. Najbližšia železničná stanica sa nachádza v Kysuckom Novom Meste na železničnej trati I. kategórie č. 127 Ostrava-Čadca-Žilina. Vzdialenosť železničnej stanice od centra obce je asi 3,5 km. Najbližšie letisko Žilina v k.ú. Dolný Hričov patrí medzi letiská hlavnej siete verejných letísk pre medzinárodnú dopravu (ÚPO, 2014, s.41).

Štátne cesty a miestne komunikácie - Komunikácie obslužné tr. C2, C3 a D1



Hlavnú komunikačnú os na území obce Nesluša predstavuje cesta III/01163. Na cestu III/01163 sa v centre obce napája cesta na dolný koniec. Časť katastrálneho územia, ktorá spadá do údolia Rudinského potoka, je prístupná z cesty III/50758. Tieto cesty plnia funkciu zberných komunikácií, z ktorých sa vykonáva aj dopravná obsluha priľahlej zástavby. Tieto cesty sú v území stabilizované. Potrebná je rekonštrukcia v niektorých úsekoch a odstránenie dvoch bodových dopravných závad na ceste III/01163, ktoré zužujú cestu a obmedzujú výhľad. Popri zberných komunikáciách by sa mal vybudovať jednostranný chodník pre peších. Na uvedené zberné komunikácie sa napája sieť obslužných komunikácií, z ktorých viaceré nemajú vyhovujúce smerové, šírkové a výškové parametre. Po vybudovaní splaškovej kanalizácie je potrebné zrekonštruovať obslužné komunikácie v zmysle STN (ÚPO, 2014, s.41).

Hromadná doprava

Prímestská autobusová doprava využíva cesty III. triedy (III/01163 a III/50758) a komunikáciu na dolný koniec Nesluše. Prímestská autobusová doprava spája obec Nesluša resp. obce Rudinská, Rudina a Rudinka s Kysuckým Novým Mestom. V obci Nesluša je spolu 11 autobusových zastávok. Vzdialenosť autobusových zastávok je vyhovujúca (ÚPO, 2014, s.42).

Železničná doprava

Obec Nesluša nie je napojená na železničnú dopravnú sieť. Najbližšia železničná stanica sa nachádza v Kysuckom Novom Meste vo vzdialenosti 3,5 km od centra obce.

Nemotoristická doprava

Pešiemu pohybu bola doposiaľ venovaná len malá pozornosť. V centre obce je popri ceste III/01163 vybudovaný jednostranný chodník v dĺžke asi 300 m. Ostatné pešie chodníky sú vedené v rámci obytnej štruktúry - umožňujú prepojenie miestnych komunikácií a zariadení občianskej vybavenosti. Z hľadiska bezpečnosti chodcov navrhujeme vybudovať jednostranný chodník pre peších pozdĺž zbernej komunikácie - t.j. ceste III/01163 (ÚPO, 2014, s.43).

Parkovanie

Na území obce sú vybudované odstavňé plochy v centre obce pred budovami Obecného úradu a námestím a pred kultúrnym domom. Pred obchodnými jednotkami je k dispozícii dostatok parkovacích miest a rovnako aj pred športovou infraštruktúrou. Tieto plochy súčasne slúžia aj pre peší pohyb, čo vyplýva z relatívne nízkej hustoty premávky motorových vozidiel. Odstavovanie motorových vozidiel sa uskutočňuje na okrajoch miestnych komunikácií a na spevnených viacúčelových plochách, najmä pred niektorými objektmi občianskej vybavenosti. Ďalšie odstavňé plochy sú na súkromných pozemkoch pred rodinnými domami.

Parkovanie vozidiel prebieha na parkoviskách pred zariadeniami občianskej vybavenosti a na obslužných komunikáciách. Kapacita súčasných parkovísk: parkovisko pred Obecným úradom 10 stojísk, parkovisko pred Zdravotným strediskom 7 stojísk, parkovisko pri cintoríne 30 stojísk, parkovisko pri fare 8 stojísk, parkovisko pri kostole 10 stojísk, parkovisko pri ZŠ (nespevnené) 10 stojísk, parkovisko pri hostinci U Janáčich 4 stojiská, parkovisko pri hoteli Les 6 stojísk. Spolu ide o 85 stojísk.

Cyklistická doprava.

Cyklistická doprava má v riešenom území potenciál plniť jednak funkciu lokálnej alternatívnej dopravy, ako aj z hľadiska rekreácie (cykloturistika, poznávací turistika).

Cyklistická doprava využíva existujúce cestné komunikácie, poľné a lesné cesty. V riešenom území sú tieto cykloturistické trasy: trasa č. 13 pre horské bicykle „Hrebeňom Javorníkov“ o dĺžke 28 km (v k.ú. Nesluša 6 km), trasa č. 14 pre horské bicykle „Okolo Rudiny“ o dĺžke 12 km (v k.ú. Nesluša 3 km), trasa pre horské bicykle „Cestou Vila Galvánka“ o dĺžke 23 km (v k.ú. Nesluša 9 km). Existuje zámer na vybudovanie cyklotrasy Žilina-Nesluša, ktorá by sprístupnila dolinu Neslušky pre dennú rekreáciu obyvateľov Žiliny a Kysuckého Nového Mesta. Trasa cyklotrasy by mala viesť mimo intravilánov obcí na samostatnom telese mimo ciest I/11 a III/01163, v intravilánoch obcí bude vedená na telese miestnych komunikácií (ÚPO, 2014, s.42).



2.5. ŽIVOTNÉ PROSTREDIE

Katastrálne územie obce Nesluša tvorí z hľadiska prírodných hodnôt a ekologickej stability krajiny tri zhruba homogénne pásma. Prvým je kompaktné pásmo poľnohospodárskej pôdy a pásmo obytnej zóny obce a z východu vstupujúce kompaktné pásmo lesov. Obec v hierarchii starostlivosti o životné prostredie predstavuje najnižší, ale základný prvok ochrany prírody. Potreba naplňovať environmentálne ciele vyplýva aj zo samotnej alokácie obce. Zákon NR SR č. 543/2002 Z.z. o ochrane prírody a krajiny v znení n. predpisov legislatívnou formou zabezpečuje zachovanie rozmanitosti podmienok a foriem života na zemi, vytvorenie podmienok na trvalé udržanie, obnovovanie a racionálne využívanie prírodných zdrojov, záchranu prírodného dedičstva, charakteristického vzhľadu krajiny a udržanie ekologickej stability. Vymedzuje územnú a druhovú ochranu a ochranu drevín.

Ochrana prírody a krajiny

Na území katastra obce Nesluša sa nachádza niekoľko chránených území s ich ochrannými pásmami. Podmienky ochrany týchto území sú rešpektované pre akúkoľvek činnosť v území sú definované v príslušných právnych predpisoch, ktoré sú tu taktiež uvedené.

V zmysle zákona č. 543/2002 o ochrane prírody a krajiny takmer na celom riešenom území (k.ú. Nesluša) platí prvý stupeň ochrany podľa § 12. V zmysle všeobecne záväznej vyhlášky Krajského úradu v Žilina č. 5/1996 zo dňa 17.12.1996, ktorou bol vyhlásený zoznam chránených stromov v Žilinskom kraji, je v riešenom území 1 chránený strom - lipa na Šindelnej (č. parc. 4162 - 1 ks) lipa veľkolistá *Tilia platyphyllos* Scop. Obvod 440 cm, výška 20 m, priemer koruny 18 m, vek 350 rokov. V ochrannom pásme v okruhu min. 10 m od kmeňa stromu platí primerane druhý stupeň ochrany podľa § 13. V k.ú. obce rastú viaceré staré stromy, ktoré by bolo potrebné zachovať. V obci sú to najmä 2 gaštany pri kostole a 3 lipy na cintoríne, v osade Grešákovci javor horský a jedľa v osade Petránky buk. Legislatívna ochrana je navrhovaná na lokalite SKÚEV 0646 Neslušské penovcové prameniská v kategórii chránený areál (zahrnutá aj lokalita pôvodne navrhovaná na ochranu pod názvom Slatinisko v Červenom). Predpokladaný stupeň ochrany je stupeň č. 4. Pre riešené územie je platný dokument Aktualizácia prvkov regionálneho územného systému ekologickej stability okresu Bytča, Žilina a Kysucké Nové Mesto (SAŽP 2006), kde boli zohľadnené aj závery, vyplývajúce z Aktualizácie GNÚSES pre KURS 2001. V území boli vymedzené nasledovné biocentrá a biokoridory s regionálnym a nadregionálnym významom: Regionálne biocentrum (Rbc) 12 Chotárny kopec – Petránky, Regionálne biocentrum (Rbc) 13 Škorča – Tábor, Nadregionálny biokoridor (NRBK) 3 Prepojenie Veľký Javorník - Kysucké Beskydy, úsek 3b Petránky - Škorča - Tábor. Podľa Krajinoekologického plánu boli okrem genofondových lokalít regionálneho významu v území vyčlenené miestne genofondové lokality (podľa podkladov a údajov Správy CHKO Kysuce): GL U Chovancov (fz - floristická a zoologická), GL Pri lyžiarskom vleku (f - floristická) a GL Nad Janáčovcami (fz - floristická a zoologická) (ÚPO, 2014, 36).

evidované environmentálne zátáže:

Názov EZ: KM (012)/Nesluša – skládka PO III

Názov lokality: skládka PO III

Druh činnosti: skládka priemyselného odpadu

Stupeň priority: EZ so strednou prioritou (K 35 – 65)

Registrovaná ako: A pravdepodobná environmentálna zátáž

Názov EZ: KM (011) / Nesluša – skládka PO a KO I

Názov lokality: skládka PO a KO I

Druh činnosti: skládka priemyselného a komunálneho odpadu

Stupeň priority: EZ so strednou prioritou (K 35 – 65)

Registrovaná ako: A pravdepodobná environmentálna zátáž

Starostlivosť o územie

Územným plánovaním sa sústavne a komplexne rieši priestorové usporiadanie a funkčné využívanie územia, určujú sa zásady, navrhuje sa vecná a časová koordinácia činností ovplyvňujúcich životné prostredie, ekologickú stabilitu, kultúrno – historické hodnoty územia, územný rozvoj a tvorbu krajiny v súlade s princípmi trvalo udržateľného rozvoja. Územné plánovanie je v súčasnosti upravené zákonom č. 50/1976 Zb. o územnom plánovaní a stavebnom poriadku v znení neskorších predpisov.



Územno - plánovacia dokumentácia je základným nástrojom územného rozvoja a starostlivosti o životné prostredie v obci. Základným nástrojom územného plánovania je územný plán obce. Územný plán obce je výsledok formálneho plánovania a je územnoplánovacím dokumentom v zmysle zákona č.50/1976 Zb. (zákon o územnom plánovaní a stavebnom poriadku v znení neskorších predpisov) a v zmysle vyhlášky č.84/1976 Zb. (o územnoplánovacích podkladoch a územnoplánovacej dokumentácii) v znení neskorších predpisov. Obec má platnú územnoplánovaciu dokumentáciu.

Ochrana ovzdušia

Región je najviac emisne zaťaženou oblasťou Žilinského kraja a bol vyhlásený Vyhláškou č.112/1993 Z.z. o vymedzení oblastí vyžadujúcich osobitnú ochranu ovzdušia a o prevádzke smogových varovných a regulačných systémov, za zaťažené územie vyžadujúce si osobitnú ochranu ovzdušia. Táto oblasť predstavuje celé územie okresu Kysucké N.Mesto, kde sa vyskytuje znečistené ovzdušie, ktoré môže vo zvýšenej miere vyvolať škodlivé účinky na zdravie obyvateľstva a zložky životného prostredia. Až v posledných rokoch dôsledkom znižovania výroby, legislatívnymi opatreniami, ale najmä environmentálnymi opatreniami (odsírenie blokov tepelných elektrární, rekonštrukcie zariadení, náhrada kotlov za fluidné, elektromagnetické a elektrostatické odlučovače a pod.) sa situácia v oblasti čistoty ovzdušia Prievidzského kraja začína pomaly zlepšovať.

Ochrana ovzdušia sa vykonáva v zmysle zákona č. 478/2002 Z.z.. Kategorizácia zdrojov znečistenia ovzdušia je v zmysle vyhlášky č. 410/2003 Z.z., ktorou sa dopĺňa vyhláška č. 706/2002 Z.z.

- Veľké zdroje : Technologické celky obsahujúce stacionárne zariadenia na spaľovanie palív so súhrnným tepelným príkonom 50 MW alebo vyšším ako 50 MW a ostatné osobitné závažné technologické celky.
- Stredné zdroje : Technologické celky obsahujúce stacionárne zariadenia na spaľovanie palív so súhrnným tepelným príkonom 0,3 až 50 MW, ostatné závažné technologické celky, ako aj lomy a obdobje plochy s možnosťou zaparenia, horenia alebo úletu znečisťujúcich látok, ak nie sú súčasťou veľkého zdroja znečistenia.
- Malé zdroje : Stacionárne zariadenia - domáce kúreniská a ostatné stacionárne zariadenia na spaľovanie tuhých palív s menovitým tepelným príkonom do 0,3 MW (podľa vyhlášky MŽP SR č. 144/2000 Z.z. o požiadavkách na kvalitu palív, o vedení prevádzkovej evidencie a o druhu, rozsahu a spôsobe poskytovaní údajov orgánu ochrany ovzdušia).

V riešenom území sa nachádza len 1 stredný zdroj (základná škola) znečisťovania a malé zdroje znečisťovania ovzdušia. Kotoľňa základnej školy je plynofikovaná. Postupnou plynofikáciou zdrojov tepla došlo k zlepšeniu kvality ovzdušia, ale v poslednom čase vzhľadom na cenu plynu narastá v domácnostiach podiel pevných palív. Poklesol prenos imisí z Ostravska a oblasti Katovic, čo sa prejavilo na poškodení lesov imisiami. Možno konštatovať, že kvalita ovzdušia je dobrá (ÚPO, 2014, s.60).

Produkcija v tonách											
Kysucké.N.Mesto	2003	2004	2005	2006	2007	2008	2009	2010	2011	2012	2013
Tuhé emisie	175,6	201,0	259,0	248,1	246,9	248,0	247,4	241,1	260,5	265,0	271,4
Oxid siričitý	58,1	53,0	48,0	50,8	34,6	34,0	27,4	30,0	27,5	27,7	24,5
Oxid dusíka	80,9	83,0	94,0	101,6	93,7	93,0	93,2	92,2	98,3	101,6	102,2
Oxid uhoľnatý	311,3	328,0	383,0	382,5	344,6	341,0	330,1	327,7	346,3	351,8	351,0

Zdroj: DataCubes, ŠÚ SR, 2015,

Produkcija v tonách na km2											
Kysucké.N.Mesto	2003	2004	2005	2006	2007	2008	2009	2010	2011	2012	2013
Tuhé emisie	1,01	1,16	1,49	1,42	1,42	1,42	1,42	1,39	1,50	1,52	1,56
Oxid siričitý	0,33	0,31	0,28	0,29	0,20	0,19	0,16	0,17	0,16	0,16	0,14
Oxid dusíka	0,47	0,48	0,54	0,58	0,54	0,54	0,54	0,53	0,57	0,58	0,59
Oxid uhoľnatý	1,79	1,89	2,20	2,20	1,98	1,96	1,90	1,88	1,99	2,02	2,02

Zdroj: DataCubes, ŠÚ SR, 2015,

Obecný úrad Nesluša vydáva povolenie stavby malého zdroja znečistenia v rámci nových stavieb podľa § 34 zákona č. 478/2002 Z.z. o ochrane ovzdušia, ktorým sa dopĺňa zákon č. 401/1998 Z.z. o poplatkoch za znečisťovanie ovzdušia v znení neskorších predpisov (zákon o ovzduší). Výrazným znečisťovateľom ovzdušia sú emisie z mobilných zdrojov – automobilová doprava. Líniovým zdrojom



znečisťujúcich látok sú cesty prechádzajúce centrálnou časťou zastavaného územia obce. Cestná doprava sa podieľa predovšetkým na emisiách CO a NOx .

Hlukové pomery z dopravy

V zmysle Nariadenia vlády SR č. 40/2002 Z. z. o ochrane zdravia pred hlukom a vibráciami najvyššie prípustné hodnoty hluku z dopravy vo vonkajších priestoroch v obytnom území ciest I. a II. triedy, zberných mestských komunikácií a hlavných železničných ťahov sú povolené pre deň LA eq,p = 60 dB a v noci LA eq,p = 50 dB.

Zdrojom hluku je doprava po ceste III/01163, a to najmä v centre obce. Údaje zo sčítania automobilov v roku 2005 v sčítacom úseku č. 93520 predstavujú hodnotu 2295 vozidiel/ 24 hodín a v roku 2010 hodnotu 2524 (T=314, O=2201, M=9) vozidiel/ 24 hodín. Intenzita dopravy narástla 1,10 x. Vzhľadom na koncovú polohu obce zaťaženie hlukom smerom k hornému koncu obce klesá. Účinky hluku na objekty popri komunikácii možno zmierniť stavebnými úpravami objektov použitím zvukovoizolačných okien, dverí, omietok, zmenou dispozície, oplotením (ÚPO, 2014, s.43).

Radónové riziko

Podľa mapy „Prognóza radónového rizika“ z Atlasu krajiny Slovenskej republiky z roku 2002 je riešené územie v pásme nízkeho a stredného radónového rizika. Pásmo stredného radónového rizika zasahuje hlavný hrebeň Javorníkov a pás, prechádzajúci stredom územia približne v smere, vymedzenom kótami Vrch Doliny – Hájik (ÚPO, 2014, s.64).

Odpadové hospodárstvo

Základným právnym predpisom pri predchádzaní vzniku odpadov a pri nakladaní s odpadmi je zákon NR SR č. 223/2001 Z. z. o odpadoch a o zmene a doplnení niektorých zákonov, ktorý nadobudol účinnosť 1. júla 2001. Jedným zo základných nástrojov stratégie hospodárenia s odpadmi je vypracovanie „Programov odpadového hospodárstva“. Program odpadového hospodárstva Slovenskej republiky vypracováva Ministerstvo životného prostredia a následne samosprávny kraj, obec a pôvodca odpadu. Obsah Programu odpadového hospodárstva obce na roky 2011 - 2015 je zostavený podľa požiadaviek § 2 až § 5 vyhlášky MŽP SR č. 310/2013 Z.z., ktorou sa vykonávajú niektoré ustanovenia zákona o odpadoch a zároveň zohľadňuje POH SR a POH Žilinského kraja. Ciele a opatrenia POH SR a POH Žilinského kraja 2011 - 2015, ktoré sa budú realizovať obcou, právnickými a fyzickými osobami sú preto rozpracované v záväznej časti POH obce Nesluša na roky 2011 – 2015. Odpadové hospodárstvo zahŕňa všetky činnosti zamerané na predchádzanie a obmedzovanie vzniku odpadov, znižovanie ich nebezpečnosti pre životné prostredie, ako aj na nakladanie s odpadmi v súlade s platnými zákonmi. Nakladanie s odpadmi je definované ako zber odpadov, preprava odpadov, zhodnocovanie odpadov a zneškodňovanie odpadov vrátane starostlivosti o miesto zneškodňovania.

Štatistické ukazovatele v oblasti nakladania s komunálnym odpadom prezentuje nasledujúca tabuľka.

Relatívne ukazovatele z oblasti nakladania s komunálnym odpadom v regióne											
	2004	2005	2006	2007	2008	2009	2010	2011	2012	2013	2014
Mn. komun. odpadu (kg/obyv.)	286,68	285,21	295,95	301,79	313,45	317,31	329,14	311,56	308,86	308,05	321,45
Mn. zhodn. kom. odp. (kg/obyv.)	24,70	4,31	8,14	13,32	21,97	20,64	26,30	33,47	40,95	49,87	66,23
Mn. znešk. kom. odp. (kg/obyv.)	261,98	271,03	275,76	270,19	282,37	286,31	302,13	276,74	267,86	256,95	251,76
% zhodnoc. kom. odpadu	8,62	1,51	2,75	4,41	7,01	6,51	7,99	10,74	13,26	16,19	20,60
% zhodn. ko. odp. kompost. (%)	42,35	47,53	14,94	19,98	54,40	66,40	62,37	57,28	54,89	37,34	18,43
% zhod. kom. odp. ako druhot. s.	48,56	47,71	84,96	79,96	45,48	33,36	29,46	26,63	43,55	35,20	34,19

Zdroj: <http://px-web.statistics.sk/PXWebSlovak/>

V obci Nesluša funguje zber komunálneho odpadu a zber separovaného odpadu. Zber komunálneho odpadu zabezpečuje firma T+T, a.s. Žilina. Odpad sa vyváža na skládku odpadov T+T, a.s. Žilina - Považský Chlmec. V roku 2001 bolo na skládke zneškodnených 343 t komunálneho odpadu. V roku 2012 bolo z obce odvezených 295 t komunálneho odpadu. Z komunálneho odpadu sa v domácnostiach separujú tieto komodity : plasty, sklo, papier a lepenka, textil, šatstvo a textílie, kovy, odpad z elektrických a elektronických zariadení a nebezpečný odpad, opotrebované pneumatiky. Plasty, sklo, papier a lepenka, textil sa odvážajú 1x mesačne, kovy a opotrebované pneumatiky podľa potreby obce, odpad z elektrických a elektronických zariadení a nebezpečný odpad 2x za rok. V roku 2012 bolo v obci vyzbierané 40 t skla, 13 t plastov a 10 t elektroodpadu. Predpokladá sa, že v roku



2027 vznikne v obci do 400 t komunálneho odpadu a z toho bude 200 t zneškodnených skládkovaním. Separovaním sa predpokladá zhodnocovanie cca 200 t odpadu. Do roku 2027 by sa malo dosiahnuť materiálové zhodnocovanie 45 %, energetické zhodnocovanie 5 %, skládkovanie 50 % (ÚPO, 2014, s.63).

Pôda

Medzi hlavné negatívne faktory, ktoré ovplyvňujú pôdnu produkciu a jej environmentálne funkcie patria najmä zhutňovanie a acidifikácia pôd, neuvážené rekultivácie pôd, neúmerne meliorácie, nadmerná chemizácia, stále sa zvyšujúca erózia, zosuvy, divoké skládky a emisno – imisná kontaminácia pôd.

Chemická degradácia pôdy

Prejavuje sa narušením chemických vlastností pôdy, predovšetkým ide o zvýšený obsah cudzorodých látok v pôde spôsobujúcich jej kontamináciu. Intenzifikácia poľnohospodárskej výroby, najmä aplikácia chemických látok – pesticídov z priemyselných hnojív do pôdy negatívne pôsobia na povrchové a podzemné vody, ale aj na poľnohospodársku pôdu a následne cez potravinový reťazec na človeka. Časť látok prenášaná v podzemných vodách sa ukladá v pôdach najmä v zóne kapilárneho vztlínania. Niektoré stopové prvky, ktoré majú zvýšené koncentrácie v pôdach sa takto koncentrujú a niektoré sú dôsledkom aplikácie priemyselných hnojív. Kontaminácia sa hodnotí na základe najvyšších prípustných koncentrácií rizikových látok v pôde. Zvýšená koncentrácia rizikových látok v pôde riešeného územia sa nezistila.

Správa povodí

Právna starostlivosť o vodu je vymedzená v zákone č. 364/2004 Z.z. o vodách a o zmene a doplnení zákona Slovenskej národnej rady č. 372/1990 Zb. o priestupkoch v znení neskorších predpisov (vodný zákon) v znení zákona č. 587/2004 Z. z. Tento zákon vytvára podmienky na všestrannú ochranu povrchových vôd a podzemných vôd vrátane vodných ekosystémov a od vôd priamo závislých krajinných ekosystémov, na zlepšenie stavu povrchových vôd a na ich účelné a hospodárne využívanie.

Na kvalitu povrchových vôd rozhodujúcou mierou vplyvajú priemysel a poľnohospodárstvo. Napriek tomu, že sa v poslednom období zlepšila kvalita vody v Neslušanke, stále nie je v optimálnom stave. Problémom naďalej zostávajú sídla, ktoré nemajú vybudovanú kanalizáciu – medzi ktoré čiastočne patria aj Nesluša. K plošnému znečisteniu prispieva najmä poľnohospodárska výroba, energetika a priemysel Hornej Neslušanky. Znečisťujúce látky sa do vodných tokov dostávajú nepriamo cez infiltráciu do podzemných vôd a tiež splachom kontaminovanej pôdy. K týmto zdrojom patria priemyselné a poľnohospodárske objekty. Menšími zdrojmi znečistenia, ale o to nebezpečnejšími sú skládky odpadov, ktoré nie sú zabezpečené proti úniku skládkových vôd do podlažia a následne do povrchových tokov. Typické sú smetiská domového odpadu na brehoch vodných tokov. Spolu s ostatnými tzv. starými záťažami sú skládky jedným z hlavných zdrojov nielen znečisťovania vôd, ale i pôd a horninového prostredia.

Celé katastrálne územie obce Nesluša sa nachádza v CHVO Beskydy a Javorníky vyhlásenej Nariadením vlády SSR č. 13/1987 zo 6.2.1987. Jedná sa o územie, ktoré svojimi prírodnými podmienkami tvorí významnú prirodzenú akumuláciu vôd. V CHVO možno plánovať a vykonávať činnosť len ak sa zabezpečí všestranná ochrana povrchových a podzemných vôd a ochrana podmienok ich tvorby, výskytu, prirodzenej akumulácie vôd a obnovy ich zásob. Výrobné, dopravné a iné záujmy musia byť zosúladené s uvedenými požiadavkami už pri spracúvaní koncepcie územného rozvoja a územnoplánovacej dokumentácie. V katastrálnom území obce nie sú stanovené žiadne ochranné pásma vodárenských zdrojov. Existujúce miestne vodárenské zdroje podzemnej a povrchovej vody, využívané pre hromadné zásobovanie pitnou vodou, nemajú stanovené ochranné pásma. V obci je vybudovaná verejná splašková kanalizácia. Splaškové vody z obce sú čistené na ČOV Kysucké Nové Mesto. Dažďové vody sú odvádzané kanalizačnými zberačmi a povrchovými rigolmi do miestnych tokov. Na základe dostupných podkladov môžeme medzi zdroje znečistenia vôd v obci zaradiť: nezaručenú vodotesnosť žump (žumpy sa pravidelne nevyvážajú, čo svedčí o priesaku do zeme), splachy zo spevnených plôch, komunikácií a eróznou činnosť zrážkových vôd na flyšových horninách (ÚPO, 2014, s.61).

2.6. OBYVATELSTVO



Nasledujúca časť prezentuje štruktúru obyvateľstva podľa jednotlivých charakteristík, ako vek, vierovyznanie, vzdelanosť, pohlavie, atď.. Nasledujúca tabuľka prezentuje počet obyvateľov bývajúcich v obci Nesluša a jej jednotlivých častiach k roku sčítania obyvateľov.

Bývajúce obyvateľstvo v obci Nesluša (rok 2011 – SODB 2011)						
	spolu	ženy	0-14	66+	15-65	
obec Nesluša	3199	1588	538	458	2203	
Jurdovci	0	0	0	0	0	
Majtánky	3	1	0	1	2	
Mičekovci	1	1	0	1	0	
Nesluša	3184	1583	537	454	2193	
Ostré	7	2	1	0	6	
Klinkovci	4	1	0	2	2	

Zdroj: Štatistický úrad SR, SOBD 2011,

V roku 2011 žilo v obci celkovo 3199 obyvateľov, pričom žien bolo 1588. Ekonomicky činné obyvateľstvo tvorilo 2203 osôb. Nasledujúca tabuľka prezentuje vývoj štruktúry obyvateľstva obce Nesluša podľa vierovyznania v roku 2011. Obec je podľa kritéria vierovyznania značne homogénna. Dominantná časť obyvateľov sa hlásila k rímskokatolíckemu vierovyznaniu (92,75 %). Celkovo 3,90 % obyvateľov je bez vyznania.

Bývajúce obyvateľstvo podľa náboženského vyznania			
Ukazovateľ	SODB 2011	%	
Rímskokatolícke	2928	92,75	
Bez vyznania	123	3,90	
Evanjelická cirkev augsburského vyznania	6	0,19	
Gréckokatolícke	7	0,22	
Apoštolská cirkev	1	0,03	
Ostatné	8	0,25	
Nezistené	126	3,99	

Zdroj: www.statistics.sk

Pri 3,99 % obyvateľov nebolo zistené vierovyznanie. V malom zastúpení sú obyvatelia gréckokatolíckeho a evanjelického vierovyznania.

Z hľadiska národnostnej štruktúry sa prevažná časť obyvateľov hlási k slovenskej národnosti – 98,83 %. V malej miere je zastúpená česká národnosť (0,32 %) a srbská, maďarská a nemecká národnosť. Bulharská národnosť bola zastúpená 0,06 %. S nezistenou národnosťou je v obci 1,84 % obyvateľov.

Bývajúce obyvateľstvo podľa národnosti			
Ukazovateľ	SODB 2011	%	
Slovenská	3120	98,83	
Nezistená	58	1,84	
Bulharská	2	0,06	
Nemecká	3	0,10	
Česká	10	0,32	
Ostatné	4	0,13	
Srbská	1	0,03	
Maďarská	1	0,03	

Zdroj: www.statistics.sk

Demografia

Úroveň sociálneho rozvoja charakterizuje viacero ukazovateľov, medzi ktoré patrí aj demografická situácia a zloženie obyvateľstva. Pre demografický vývoj je vo všeobecnosti charakteristický znižujúci sa prirodzený prírastok obyvateľstva a starnutie populácie. V prípade obce Nesluša bol zaznamenaný pokles počtu obyvateľov.

Stav obyvateľstva ku koncu obdobia (k 31.12.)												
Obec Nesluša	2004	2005	2006	2007	2008	2009	2010	2011	2012	2013	2014	



Nesluša 1.1.	3244	3247	3244	3270	3287	3290	3289	3215	3181	3167	3157
Nesluša 30.6.	3241	3251	3258	3278	3293	3309	3274	3198	3174	3162	3157
Nesluša 31.12.	3247	3244	3270	3287	3290	3289	3273	3181	3167	3157	3156
muži	1616	1619	1621	1628	1634	1650	1644	1612	1603	1598	1597
ženy	1625	1632	1637	1650	1659	1659	1630	1586	1572	1564	1560
Index	-	0,999	1,008	1,005	1,001	1,000	0,995	0,972	0,996	0,997	1,000
Priemer Ix											0,997

Zdroj: ŠÚ SR, DataCubes, 2015

Za sledované 11 ročné obdobie v priemere počet obyvateľov klesol o 2,8 %. Priemerný index dosiahol hodnotu 0,997, čo predstavuje priemerný ročný pokles o 0,25 %. V priebehu sledovaného obdobia bol vývoj počtu obyvateľov značne nerovnomerný. V roku 2011 bol zaznamenaný pokles o 92 obyvateľov a nasledujúci rok 2010 bol zaznamenaný pokles len o 14 obyvateľov. K najväčšiemu nárastu obyvateľov došlo v roku 2006 a 2007 a to 26 a 17 obyvateľov.

Prirodzený prírastok obyvateľstva

Nasledujúca tabuľka prezentuje prirodzený prírastok/úbytok obyvateľstva v okrese, ako aj prirodzený prírastok v obci Nesluša.

Prirodzený prírastok											
Obec Nesluša	2004	2005	2006	2007	2008	2009	2010	2011	2012	2013	2014
okr. K. N.Mesto HMPP	2,06	-0,29	1,35	-0,44	0,12	1,85	-0,38	1,53	0,39	-0,21	-1,36
prirodzený prírastok	13	-16	1	4	1	8	-2	-6	-19	-6	-13
hrubá miera pr. prírod.	4,01	-4,92	0,31	1,22	0,3	2,42	-0,61	-1,88	-5,99	-1,9	-4,12

Zdroj: ŠÚ SR, DataCubes, 2015

Vývoj ukazovateľa hrubej miery prirodzeného prírastku obyvateľstva v okrese v sledovanom období vykazujú negatívny trend. Počet živonarodených prekračuje v obci počet zomrelých obyvateľov v roku 2004 a v období od 2006 do roku 2009. Najvyšší prirodzený prírastok bol zaznamenaný v roku 2004. K najvyššiemu poklesu došlo v roku 2012.

Nasledujúca tabuľka prezentuje počet živonarodených (hrubá miera) v okrese a vývoj počtu narodených za obec Nesluša. V medziročnom porovnaní možno sledovať stabilný trend, aj napriek zlej ekonomickej situácii začínajúcich rodín a s tým súvisiacim problematickým zabezpečením základných životných potrieb – bývanie. Rastový trend v okrese bol evidovaný do roku 2011, kedy hrubá miera dosiahla 10,84. Do roku 2014 klesol tento počet na 8,77. V súčasnosti je v obci vyrovnaný trend. Od roku 2010 ale došlo k výraznému poklesu. V roku 2014 bolo v obci 33 živonarodených detí.

Počet živonarodených											
Obec Nesluša	2004	2005	2006	2007	2008	2009	2010	2011	2012	2013	2014
okr. K. N.Mesto HM	10,5	9,57	9,88	9,44	10,43	10,55	10,19	10,84	9,55	10,26	8,77
narodení	41	40	37	40	40	42	35	35	29	25	33
živonarodení	41	40	36	40	40	42	35	34	29	25	33
hrubá miera živorod.	12,65	12,3	11,05	12,2	12,15	12,69	10,69	10,63	9,14	7,91	10,45

Zdroj: ŠÚ SR, DataCubes, 2015

Štatistika počtu potratov v okrese vykazujú pokles. V obci nie je možné identifikovať trend. Najviac potratov bolo evidovaných v roku 2005 a 2006.

Počet potratov											
Obec Nesluša	2004	2005	2006	2007	2008	2009	2010	2011	2012	2013	2014
okr. K. N.Mesto HM	3,54	3,68	3,76	3,18	3,55	3,35	2,38	3,03	2,28	1,8	2,44
potratovosť	11	14	14	9	7	9	9	9	7	8	10
hrubá miera potratovosti	3,39	4,31	4,3	2,75	2,13	2,72	2,75	2,81	2,21	2,53	3,17
index potratovosti	26,83	35	37,84	22,5	17,5	21,43	25,71	25,71	24,14	32	30,3
ukončené tehotenstvá	52	54	51	49	47	51	44	44	36	33	43
hrubá miera uk. tehot.	16,04	16,61	15,65	14,95	14,27	15,41	13,44	13,76	11,34	10,44	13,62

Zdroj: ŠÚ SR, DataCubes, 2015

Počet zomretých v okrese vykazujú stabilný rastúci trend. Počet kolíše okolo 9,57 osôb na 1000 obyvateľov. Najvyšší počet bol zaznamenaný v roku 2010. V prípade obce Nesluša sa počet zomretých



vyvíja náhodne. Kým v roku 2004 bolo evidovaných 8,64 zomretých na 1000 obyvateľov, do roku 2014 vzrástol ich počet na 14,57. Najviac zomretých bolo evidovaných v roku 2005 a 2012. Väčší počet obyvateľov umrelo aj v rokoch 2014 a 2011.

Počet zomretých											
Obec Nesluša	2004	2005	2006	2007	2008	2009	2010	2011	2012	2013	2014
okr. Kysucké N.Mesto HM	8,43	9,87	8,53	9,88	10,31	8,7	10,57	9,31	9,16	10,47	10,12
zomretí	28	56	35	36	39	34	37	40	48	31	46
hrubá miera úmrtnosti	8,64	17,23	10,74	10,98	11,84	10,28	11,3	12,51	15,12	9,8	14,57

Zdroj: ŠÚ SR, DataCubes, 2015

Migrácia obyvateľstva

Migrácia obyvateľstva t.j. rozdiel medzi prisťahovanými a vystáňovanými obyvateľmi vykazuje pozitívny aj negatívny vývoj. Rozhodujúci podiel na migrácii obyvateľstva v obci pripadá na občanov v produktívnom veku. V sledovanom období vykazoval migračný prírastok v okrese negatívny trend. V obci bolo negatívne saldo zaznamenané len v rokoch 2004, 2009 až 2011 a 2013. Najvyššia pozitívna bilancia bola zaznamenaná v roku 2006 a to 25 obyvateľov.

Saldo sťahovania											
Obec Nesluša	2004	2005	2006	2007	2008	2009	2010	2011	2012	2013	2014
okr. K. N.Mesto HM	0,47	0,47	-0,5	1,03	0,21	-0,91	-0,44	-0,18	-2,07	-0,36	-1,14
migračné saldo	-10	13	25	13	2	-9	-14	-28	5	-4	12
hr. miera migr. salda	-3,09	4	7,67	3,97	0,61	-2,72	-4,28	-8,76	1,58	-1,27	3,8

Zdroj: ŠÚ SR, DataCubes, 2015

Najväčší migračný úbytok obyvateľstva bol zaznamenaný v roku 2011 a to - 28 osôb. Nasledujúca tabuľka prezentuje absolútne hodnoty migrujúcich za obec Nesluša. Najvyšší počet obyvateľov migruje mimo územia. Malá časť obyvateľov sa vystáňovala mimo hraníc SR.

Migrácia obyvateľstva											
Obec Nesluša	2004	2005	2006	2007	2008	2009	2010	2011	2012	2013	2014
prisťahovaní	37	45	48	44	60	29	28	31	37	32	50
vystáňovaní	47	32	23	31	58	38	42	59	32	36	38

Zdroj: ŠÚ SR, DataCubes, 2015

V sledovanom období postupne počet vystáňovaných klesá. Stúpajúca tendencia bola zaznamenaná hlavne v roku 2008 a v roku 2011. V roku 2014 počet vystáňovaných klesol na hodnotu 38. Najväčší počet prisťahovaných bol zaznamenaný v roku 2008 kedy sa do obce prisťahovalo celkovo 60 obyvateľov.

Celkový prírastok

Nasledujúca tabuľka prezentuje vývoj celkového prírastku na 1000 obyvateľov v okrese, ktorý je súčtom prirodzeného a migračného prírastku a absolútne hodnoty za obec. Celkový prírastok vykázal v okrese v sledovanom kladnú hodnotu len do roku 2008.

Celkový prírastok (- úbytok)											
Obec Nesluša	2004	2005	2006	2007	2008	2009	2010	2011	2012	2013	2014
okr. Kysucké N.Mesto HM	2,54	0,18	0,85	0,59	0,32	0,94	-0,82	1,35	-1,68	-0,57	-2,5
celkový prírastok	3	-3	26	17	3	-1	-16	-34	-14	-10	-1
hrubá miera celk. pr.	0,93	-0,92	7,98	5,19	0,91	-0,3	-4,89	-10,63	-4,41	-3,16	-0,32

Zdroj: ŠÚ SR, DataCubes, 2015

Celkový prírastok v obci vykazuje nerovnomerný trend. K najvyššiemu prírastku došlo v roku 2006, kedy počet obyvateľov dosiahol hodnotu 26. K najvyššiemu úbytku došlo v roku 2011, kedy klesol počet obyvateľov o 34.



Počet sobášov a rozvodov

Nasledujúce tabuľky prezentujú vývoj počtu sobášov a rozvodov v okrese a sobášnosť a rozvodovosť v obci Nesluša. Rovnako, ako v prípade predchádzajúcich štatistík, je aj v tomto prípade problematické identifikovanie trendu. Na 1000 obyvateľov v okrese roku 2004 pripadalo 4,75. Do roku 2014 klesol počet na 4,01.

Počet sobášov											
Obec Nesluša	2004	2005	2006	2007	2008	2009	2010	2011	2012	2013	2014
okr. K. N.Mesto HM	4,75	4,51	4,38	5,12	5,55	4,97	4,38	4,24	3,73	3,31	4,01
sobášnosť	12	14	21	16	18	12	15	12	10	12	9
hrubá miera sobášnosti	3,7	4,31	6,45	4,88	5,47	3,63	4,58	3,75	3,15	3,8	2,85

Zdroj: ŠÚ SR, DataCubes, 2015

V porovnaní s regionálnou štatistikou je sobášnosť v obci vyššia aj nižšia ako v prípade okresu. Najväčší počet sobášov bol v obci evidovaný v roku 2006. V prípade rozvodovosti boli hodnoty takmer počas celého obdobia pod úrovňou okresu. K najvyššiemu počtu došlo v roku 2008. Vo všeobecnosti však možno povedať, že uvedené štatistiky sú počas väčšiny rokov sledovaného obdobia pod okresnou úrovňou.

Počet rozvodov											
Obec Nesluša	2004	2005	2006	2007	2008	2009	2010	2011	2012	2013	2014
okr. K. N.Mesto HM	1,92	1,06	1,68	1,53	2,14	1,91	2,17	1,56	1,65	2,11	2,11
rozvodovosť	4	3	3	1	8	3	7	6	6	6	6
hrubá miera roz.	1,23	0,92	0,92	0,31	2,43	0,91	2,14	1,88	1,89	1,9	1,9
index rozvodovosti	33,33	21,43	14,29	6,25	44,44	25	46,67	50	60	50	66,67

Zdroj: ŠÚ SR, DataCubes, 2015

Hustota obyvateľov

Nasledujúca tabuľka prezentuje hustotu obyvateľov na km². Hustota obyvateľstva v obci je nad úrovňou Slovenska. Z dlhodobého hľadiska dochádza v obci k poklesu hustoty obyvateľstva. V roku 2004 dosiahla hustota hodnotu 127,2 a do roku 2014 stúpila na hodnotu 123,89.

Hustota obyvateľov na km ² k 31.12. podľa územie a rok											
Obec Nesluša	2004	2005	2006	2007	2008	2009	2010	2011	2012	2013	2014
SR	109,77	109,87	109,95	110,08	110,26	110,50	110,75	110,09	110,28	110,40	110,51
okr. Kysucké N.Mesto	195,23	195,44	195,76	195,76	196,05	195,96	196,04	191,69	191,66	191,44	191,15
Obec Nesluša	127,20	127,59	127,87	128,65	129,24	129,87	128,50	125,51	124,57	124,10	123,89

Zdroj: ŠÚ SR, DataCubes, 2015

Veková štruktúra obyvateľstva obce

Nasledujúca tabuľka predstavuje vývoj počtu obyvateľov podľa 5 ročných vekových skupín.

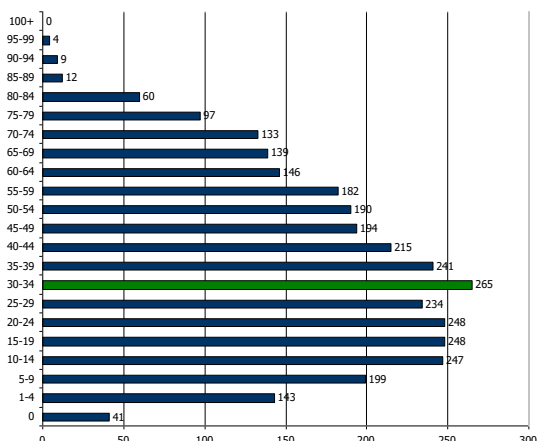
Počet obyvateľov ku koncu obdobia (31.12.)											
	2004	2005	2006	2007	2008	2009	2010	2011	2012	2013	2014
Spolu	3247	3244	3270	3287	3290	3289	3273	3181	3167	3157	3156
0	41	38	36	38	43	43	35	33	28	26	33
1-4	143	138	149	150	152	153	158	148	142	133	123
5-9	199	204	194	185	183	183	173	172	170	176	181
10-14	247	225	211	229	207	207	210	182	177	172	172
15-19	248	262	268	259	258	251	232	214	227	205	201
20-24	248	251	270	261	257	246	259	252	240	244	242
25-29	234	237	241	240	256	261	249	246	241	248	230
30-34	265	273	270	265	251	235	234	217	220	233	243
35-39	241	236	245	245	244	266	275	255	240	219	209
40-44	215	223	224	235	247	239	236	237	229	229	246
45-49	194	190	200	210	208	222	228	216	237	245	238
50-54	190	193	189	181	191	195	194	206	209	207	225
55-59	182	180	183	189	184	171	183	183	181	184	191



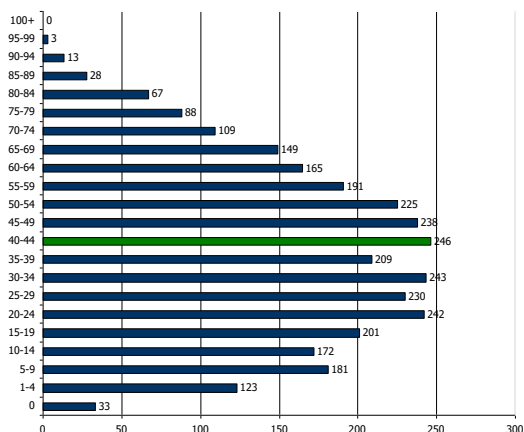
60-64	146	149	155	161	163	163	157	164	178	176	165
65-69	139	133	124	120	126	129	131	138	136	144	149
70-74	133	132	121	120	112	114	106	109	107	111	109
75-79	97	99	104	107	107	101	104	101	95	88	88
80-84	60	59	57	58	66	72	67	66	68	70	67
85-89	12	15	22	26	29	28	33	34	34	36	28
90-94	9	4	5	6	3	6	5	7	7	10	13
95-99	4	3	2	2	2	3	2	1	1	1	3
100+	0	0	0	0	1	1	2	0	0	0	0

Zdroj: ŠÚ SR, DataCubes, 2015

2004



2014



K najvyššiemu nárastu došlo vo vekových skupinách od 45 až 54. Sledovanie jednotlivých vekových skupín je dôležité z hľadiska formovania ponuky služieb a formovania infraštruktúry v obci Nesluša.

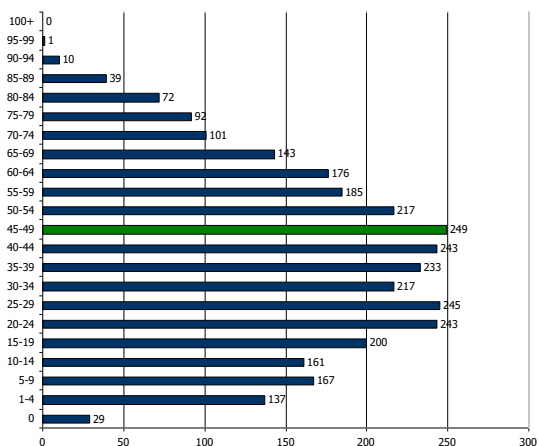
Prognózy

V prípade, že sa doterajší trend zachová, v nasledujúcich 11 rokoch by malo dôjsť k nárastu počtu obyvateľov. Do roku 2025 by mal počet obyvateľov klesnúť na 3075.

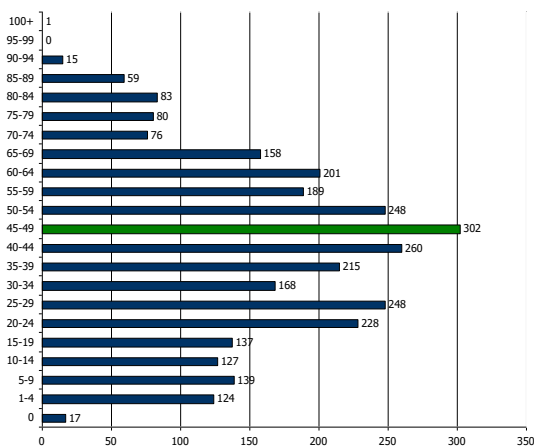
Počet obyvateľov ku koncu obdobia (31.12.)											
	2015	2016	2017	2018	2019	2020	2021	2022	2023	2024	2025
Spolu	3160	3152	3142	3134	3126	3117	3109	3100	3092	3083	3075
0	29	28	26	25	24	23	22	20	19	18	17
1-4	137	136	134	133	132	131	129	128	127	126	124
5-9	167	164	161	158	155	153	150	147	144	141	139
10-14	161	158	154	151	148	144	141	137	134	131	127
15-19	200	194	188	181	175	168	162	156	149	143	137
20-24	243	241	240	238	237	235	234	232	231	229	228
25-29	245	246	246	246	247	247	247	247	248	248	248
30-34	217	212	207	202	198	193	188	183	178	173	168
35-39	233	231	229	227	226	224	222	220	219	217	215
40-44	243	245	246	248	250	251	253	255	257	258	260
45-49	249	254	259	265	270	275	281	286	291	297	302
50-54	217	220	223	226	229	233	236	239	242	245	248
55-59	185	185	186	186	187	187	187	188	188	189	189
60-64	176	179	181	184	186	189	191	194	196	199	201
65-69	143	144	146	148	149	151	152	154	155	157	158
70-74	101	98	96	93	91	88	86	83	81	78	76
75-79	92	91	90	88	87	86	85	84	83	81	80
80-84	72	73	74	75	76	77	79	80	81	82	83
85-89	39	41	43	45	47	49	51	53	55	57	59
90-94	10	10	11	11	12	12	13	13	14	14	15
95-99	1	1	1	1	1	0	0	0	0	0	0
100+	0	0	0	0	0	0	0	0	0	1	1



2015



2025



Ďalšie demografické charakteristiky

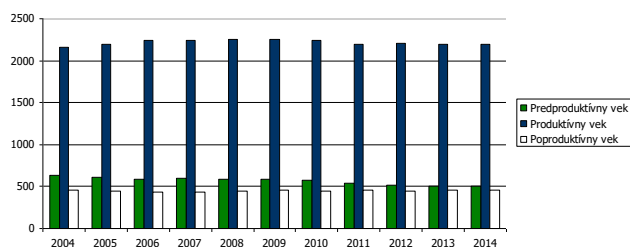
Najväčší podiel pripadá na obyvateľov v produktívnom veku, najmenší podiel na obyvateľov v poproduktívnom veku. V skupine v poproduktívnom veku bol zaznamenaný mierny nárast. Za 11 ročné obdobie vzrástol počet obyvateľov o 3. V skupine v predproduktívnom veku bol zaznamenaný pokles (19,20 %). Počet obyvateľov v produktívnom veku zaznamenal nárast o 27.

Obyvateľstvo podľa štruktúry základných vekových skupín

	2004	2005	2006	2007	2008	2009	2010	2011	2012	2013	2014
Predproduktívny vek	630	605	590	602	585	586	576	535	517	507	509
Produktívny vek	2163	2194	2245	2246	2259	2249	2247	2190	2202	2190	2190
Poproduktívny vek	454	445	435	439	446	454	450	456	448	460	457

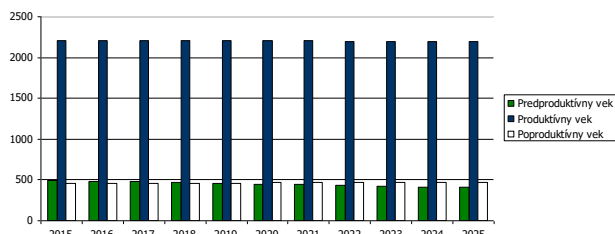
Zdroj: ŠÚ SR, DataCubes, 2015

Vývoj vekovej štruktúry obyvateľstva v sledovanom období



Ako prezentuje graf, za uvedených 11 rokov došlo k nárastu vo vekovej skupine produktívneho aj poproduktívneho veku.

Predpokladaný vývoj počtu obyvateľstva do roku 2025



Do roku 2025 sa predpokladá nárast obyvateľov v skupine poproduktívneho aj produktívneho veku. V predproduktívnom veku sa očakáva pokles.



Predpokladaný vývoj počtu obyvateľstva do roku 2025

	2015	2016	2017	2018	2019	2020	2021	2022	2023	2024	2025
Predproduktívny vek	493	485	476	468	459	450	441	433	424	415	407
Produktívny vek	2209	2207	2206	2205	2204	2203	2201	2200	2199	2198	2196
Poproduktívny vek	458	459	461	462	463	465	466	467	469	470	472

Za ekonomicky aktívne obyvateľstvo sa považujú osoby, ktoré sú v rozhodujúcom okamihu sčítania v pracovnom, členskom, služobnom alebo obdobnom pomere k nejakej organizácii, družstvu, súkromnej osobe alebo inému právnomu subjektu, zamestnávateľa, pomáhajúci, nezamestnaní, osoby samostatne činné, a to bez ohľadu na dĺžku pracovného úväzku. Za ekonomicky aktívnych sa považovali aj osoby na vojenskom cvičení, vo väzbe a vo výkone trestu odňatia slobody – pokiaľ trval ich pracovný pomer, ženy na materskej – rodičovskej dovolenke, ak trval ich pracovný pomer a nezamestnaní. Celkový rozsah ekonomickej aktivity obyvateľstva ovplyvňuje predovšetkým veková štruktúra obyvateľstva – predovšetkým zastúpenie obyvateľstva v produktívnom veku, ako aj zamestnanosť žien.

Ekonomicky aktívne obyvateľstvo podľa štruktúry veku k 2004 a 2014

Vek	2004	2014	rozdiel 2014 -2004
15-19		247	172
20-24		248	201
25-29		248	242
30-34		234	230
35-39		265	243
40-44		241	209
45-49		215	246
50-54		194	238
55-59		190	225
60-64		182	191

Zdroj: ŠÚ SR, DataCubes, 2015

V porovnaní s údajmi za rok 2004, došlo k zníženiu počtu ekonomicky aktívneho obyvateľstva len vo vekovej skupine od 15 do 44 rokov. Možno predpokladať, že trend vo vývoji počtu ekonomicky aktívneho obyvateľstva bude pokračovať aj v súčasnom decéniu. Z hľadiska dochádzky za prácou bolo zamestnaných mimo obce až 1203 obyvateľov. Z hľadiska sektorov bolo najviac obyvateľov zamestnaných v sekundárnom a terciárnom sektore. Sekundárny sektor bol zastúpený počtom 664 obyvateľov.

Ekonomicky aktívne obyvateľstvo

	spolu	odchádzajúci za prácou	prim. sektor	sekund. sektor	terc. sektor	hosp. domácnosti
obec Nesluša	1499	1203	38	664	697	865
Jurdovci	0	0	0	0	0	0
Majtánky	0	0	0	0	0	1
Mičekovci	0	0	0	0	0	1
Nesluša	1494	1199	38	660	697	857
Ostré	4	4	0	3	0	3
Klinkovci	1	0	0	1	0	3

Zdroj: Štatistický úrad SR, SOBD 2011,

Národnostná štruktúra obyvateľstva

Z hľadiska národnostnej štruktúry sa prevažná časť obyvateľov hlási k slovenskej národnosti – 98,83 %. V malej miere je zastúpená česká národnosť (0,32 %) a srbská, maďarská a nemecká národnosť. Bulharská národnosť bola zastúpená 0,06 %. S nezistenou národnosťou je v obci 1,84 % obyvateľov.

Bývajúce obyvateľstvo podľa národnosti

Ukazovateľ	SODB 2011	%
Slovenská	3120	98,83
Nezistená	58	1,84
Bulharská	2	0,06



Nemecká	3	0,10
Česká	10	0,32
Ostatné	4	0,13
Srbská	1	0,03
Maďarská	1	0,03

Zdroj: www.statistics.sk

2.7. VZDELANIE A ZAMESTNANOSŤ

V obci Nesluša majú najvyšší podiel vo vzdelanostnej štruktúre obyvateľstva občania so základným vzdelaním – 19,83 %. Obyvatelia s úplným stredným odborným vzdelaním boli zastúpení 18,06 % a bez školského vzdelania (17,07 %). Obyvatelia bez vzdelania pripadali hlavne na školopovinné deti a deti predškolského veku. Obyvatelia so základným vzdelaním tvorili skupinu s počtom 19,83 osôb a obyvatelia s vysokoškolským vzdelaním II. stupňa tvorili 5,67 %.

Podrobná vzdelanostná štruktúra obyvateľov obce v roku 2012

Vek	abs.	%
úplné stredné odborné (s maturitou)	570	18,06
vysokoškolské magisterské, inžinierske, doktorské	179	5,67
bez školského vzdelania	539	17,07
učňovské (bez maturity)	495	15,68
základné	626	19,83
stredné odborné (bez maturity)	360	11,40
úplné stredné všeobecné	107	3,39
nezistené	94	2,98
úplné stredné učňovské (s maturitou)	120	3,80
vysokoškolské bakalárske	72	2,28
vyššie odborné vzdelanie	25	0,79
doktorandské	12	0,38

Zdroj: statistics.sk, 10.9.2015

Z hľadiska uplatnenia sa obyvateľstva na trhu práce má uvedená vzdelanostná štruktúra relatívne pozitívny pomer. Z hľadiska ďalšieho vývoja je potrebné v obci ďalej zvyšovať počet obyvateľov s vysokoškolským vzdelaním a úplným stredným vzdelaním. Vývoj vzdelanostnej štruktúry ekonomicky aktívneho obyvateľstva sa v sledovanom období vyvíjal smerom k znižovaniu počtu obyvateľov s nižším stredným vzdelaním. Vývoj vzdelanostnej štruktúry sa v sledovanom období vyvíjal smerom k zvyšovaniu počtu obyvateľov s vysokoškolským vzdelaním a úplným stredným vzdelaním.

Vývoj nezamestnanosti

Od roku 1989 sa na vývoji zamestnanosti začalo výrazne prejavovať spomalenie dynamiky hospodárskeho rastu. Obnova tvorby pracovných miest a zrýchlenie dynamiky sa prejavilo koncom 90. tých rokov minulého storočia. V súčasnosti pre celú ekonomiku je charakteristická vysoká miera nezamestnanosti a nízka tvorba nových pracovných miest. Svetová hospodárska kríza ovplyvnila nezamestnanosť v celej SR. Vývoj nezamestnanosti vo všeobecnosti zaznamenával až do roku 2008 klesajúci trend.

Nasledujúca tabuľka prezentuje počet nezamestnaných v obci. V roku 2014 bolo v obci evidovaných 271 nezamestnaných. Miera nezamestnanosti v obci dosiahla hodnotu 12,4 %.

Nezamestnaní v obci

	2004	2005	2006	2007	2008	2009	2010	2011	2012	2013	2014
Nesluša	266	227	189	143	121	218	219	208	259	268	271
z toho ženy	154	145	103	80	67	109	93	90	104	111	118
Produktívny vek	2163	2194	2245	2246	2259	2249	2247	2190	2202	2190	2190
Miera nezamestnanosti	12,3	10,3	8,4	6,4	5,4	9,7	9,7	9,5	11,8	12,2	12,4

Zdroj: 20.11.2015, DataCubes, ŠÚ SR, 2015



Relatívny počet evidovaných nezamestnaných obyvateľov v regióne prezentuje nasledujúca tabuľka.

Miera evidovanej nezamestnanosti podľa územie, pohlavie a rok v %											
	2004	2005	2006	2007	2008	2009	2010	2011	2012	2013	2014
Slovenská republika	13,07	11,36	9,40	7,99	8,39	12,66	12,46	13,59	14,44	13,50	12,29
Žilinský kraj	11,12	9,33	7,03	5,55	6,20	10,89	10,86	11,91	12,79	12,51	10,91
Okres Kysucké N.Mesto	13,11	12,07	9,13	7,26	8,06	13,42	12,23	13,09	15,14	14,23	12,28
Muži	9,71	8,64	6,31	5,70	6,63	12,07	10,99	11,90	13,83	13,28	11,75
Ženy	17,76	16,37	12,86	9,34	9,99	15,32	14,01	14,74	17,04	15,53	13,00

Zdroj: ÚPSVAR, 2004-2014

Vyššia miera evidovanej nezamestnanosti bola v prípade ženskej populácie. V roku 2014 dosiahla úroveň 13 %. Najvyššiu úroveň dosiahla v roku 2004 (17,76 %). Najväčší počet nezamestnaných obyvateľov pripadal na skupinu vo veku od 35-49 a rizikóvu skupinu nad 50 rokov. V tejto skupine podiel pomaly narastá. K znižovaniu podielu dochádza v prípade skupiny od 35 do 49 rokov, kedy do roku 2014 klesol podiel na 33,9 %.

Počet uchádzačov o zamestnanie podľa veku v %											
Okr. K. N.Mesto	2004	2005	2006	2007	2008	2009	2010	2011	2012	2013	2014
15-24	16,8	15,6	13,3	13,2	17,7	18,7	17,1	17,9	18,7	17,9	17,5
25-34	23,5	22,2	22,9	20,3	19,5	20,1	21,8	21,9	23,6	22,3	22,2
35-49	39,7	39,9	38,7	36,2	34,0	32,9	32,6	33,4	34,0	34,4	33,9
50 a viac	20,0	22,3	25,1	30,3	28,8	28,3	28,5	26,8	23,8	25,3	26,4

Zdroj: 20.11.2015, DataCubes, ŠÚ SR, 2015

Významným ukazovateľom na trhu práce je doba evidencie nezamestnaných obyvateľov. Najviac obyvateľov bolo evidovaných v skupine nad 24 mesiacov. Pomerne veľké skupiny tvorili aj nezamestnaní v skupine do 3 mesiacov a od 13 do 24 mesiacov.

Nasledujúca tabuľka prezentuje vývoj nezamestnanosti podľa vzdelanostnej štruktúry uchádzačov. Najväčšou skupinou je skupina obyvateľov s nižším stredným vzdelaním a úplným stredným odborným vzdelaním.

Vzdelanostná štruktúra nezamestnaných v %											
	2004	2005	2006	2007	2008	2009	2010	2011	2012	2013	2014
Zákl. a bez vzdel.	17,3	18,9	15,5	23,8	20,1	13,0	9,9	6,7	9,0	7,6	8,9
Nižšie stredné	44,6	45,1	47,0	39,3	42,9	43,5	45,4	41,9	48,1	47,9	44,8
Úplné stredné	34,4	30,4	31,5	30,1	30,9	36,2	37,0	40,7	33,3	34,1	37,2
Vysokoškolské	4,0	5,8	6,1	7,4	5,8	7,3	7,8	10,7	9,4	10,4	9,3

Zdroj: 20.11.2015, DataCubes, ŠÚ SR, 2015

Obyvatelia so základným vzdelaním sa podieľali na nezamestnanosti 8,9 %.

Verejné služby zamestnanosti

Na zabezpečovanie práva občanov na zamestnanie je zriadený ÚPSVaR ako verejnoprávna inštitúcia, ktorý v rozsahu svojej pôsobnosti, ako jeden z viacerých subjektov v súčinnosti s reprezentatívnymi organizáciami zamestnancov a zamestnávateľov vykonáva politiku zamestnanosti. ÚPSVaR je hlavnou inštitúciou realizujúcou politiku trhu práce, čo je systém podpory a pomoci občanom pri ich začleňovaní na pracovné miesta na trhu práce formou sprostredkovania zamestnania, poskytovania poradenstva, prispôbovaním profesijnej štruktúry nezamestnaných a zamestnancov pomocou rekvalifikácií, podporovanie vytváranie nových pracovných miest zamestnávateľmi pomocou poskytovania príspevkov v rámci aktívnej politiky trhu práce a poskytovaním podpory v nezamestnanosti. Pri poskytovaní verejných služieb zamestnanosti obec spolupracuje s ÚPSVaR v Kysuckom N.Meste, pri vytváraní dočasných pracovných miest, ktoré sú nevyhnutným predpokladom zachovania pracovných návykov dlhodobo nezamestnaných. Obec spolupracuje rovnako aj pri realizácii aktívnej politiky trhu práce (AFTP), v rámci ktorej sa pomocou nástrojov AFTP predovšetkým podporuje vytváranie nových pracovných miest zamestnávateľmi, ako aj obcou samotnou. Obec v oblasti aktívnej politiky zamestnanosti dočasne zamestnáva nezamestnaných občanov v rámci



aktivačných prác a malých obecných služieb. V prevažnej miere výkon týchto pracovných činností zahŕňa údržbu verejných priestranstiev.

Štruktúra zamestnanosti

Najširšia ponuka pracovných príležitostí je orientovaná na hospodársku základňu – prevádzky v krajskom meste Žilina. V súčasnosti v rozhodujúcej miere ovplyvňujú trh práce v obci veľké, malé ale aj stredné podnikateľské subjekty a živnostníci, ktorí sú zameraní na všetky činnosti hospodárstva, či už vo výrobe priemyselnej, poľnohospodárskej, stavebníctve, obchodovaní, v službách. Významným vývojovo novým zdrojom pracovných príležitostí sa predpokladá sektor obchodu a služieb, najmä cestovného ruchu – v súčasnosti nie sú v dostatočnej miere využité prírodné danosti. Bez nových vonkajších impulzov nie je možné očakávať pozitívne zmeny a zvyšovanie zamestnanosti obyvateľov priamo v obci. V obci sú obyvatelia zamestnaní hlavne v malých výrobných rodinných prevádzkach a v službách. Vzhľadom na veľkosť obce je aj napriek tomu pracovný trh obmedzený.

ok. K. N. Mesto	2009	2010	2011	2012	2013	2014
Poľnohospodárstvo, lesníctvo ...	0,6	0,5	0,5	0,6	0,6	0,6
Priemysel spolu	39,6	61,7	61,9	63,5	64,3	65,7
Priemyselná výroba	35,1	59,1	60,5	62,0	62,1	63,7
Dodávka elektriny, plynu, pa...	3,9	2,2	1,1	1,2	1,4	1,6
Dodávka vody; čistenie a odvod...	0,6	0,4	0,4	0,4	0,4	0,4
Stavebníctvo	4,4	3,8	3,1	1,8	2,1	0,8
Veľkoobchod a maloobchod; op...	16,4	11,3	14,0	12,5	10,4	11,0
Doprava a skladovanie	1,6	1,0	0,8	0,9	2,4	2,1
Ubytovacie a stravovacie služby	5,1	1,4	2,5	3,5	3,6	3,1
Finančné a poisťovacie činnosti	0,6	0,3	0,2	0,2	0,3	0,3
Činnosti v oblasti nehnuteľností	0,6	0,4	0,2	0,2	0,2	0,2
Administratívne a podporné služby	3,9	2,7	2,9	1,7	1,4	1,0
Verejná správa a obrana; povin...	6,3	4,6	3,4	4,6	3,8	3,6
Vzdelávanie	16,5	11,4	9,1	9,1	9,1	8,3
Zdravotníctvo a sociálna pomoc	2,7	1,0	1,0	1,0	1,1	1,0
Umenie, zábava a rekreácia	0,2	0,1	0,2	0,1	0,1	0,3
Ostatné činnosti	2,0	1,5	1,3	1,4	1,4	1,4

Zdroj: DataCubes, ŠÚ SR, 2015,

V primárnom sektore sú zastúpené podnikateľské subjekty poľnohospodárskej výroby, kde okrem súkromne hospodáriacich roľníkov sa jej venujú poľnohospodárske organizácie. Pracovné príležitosti v obci sú prevažne v lesníctve, výrobe, doprave a komerčných službách, ktoré sa po reštrukturalizácii budú rozmáhať.

Z hľadiska dochádzky za prácou bolo zamestnaných mimo obce až 1203 obyvateľov (80,25 %). Z hľadiska sektorov bolo najviac obyvateľov zamestnaných v sekundárnom a terciárnom sektore. Sekundárny sektor bol zastúpený počtom 664 obyvateľov.

	Ekonomicky aktívne obyvateľstvo					
	spolu	odchádzajúci za prácou	prim. sektor	sekund. sektor	terc. sektor	hosp. domácnosti
obec Nesluša	1499	1203	38	664	697	865
Jurdovci	0	0	0	0	0	0
Majtánky	0	0	0	0	0	1
Mičekovci	0	0	0	0	0	1
Nesluša	1494	1199	38	660	697	857
Ostré	4	4	0	3	0	3
Klinkovci	1	0	0	1	0	3

Zdroj: Štatistický úrad SR, SOBD 2011,

Vývoj zamestnanosti v obci Nesluša je ovplyvnený zmenami vlastníckych vzťahov a reštrukturalizácie hospodárstva najmä v okresnom meste Kysucké N.Mesto a meste Žilina.



2.8. BÝVANIE

Obec má charakter plošného sídla uličného charakteru, v zásade s pravouhlým systémom ulíc. Priestorové pôsobenie obce je kompaktné, organicky zasadené do krajinného prostredia. V roku 2011 bolo v obci evidovaných 812 domov.

Obývané byty a domy (2011)

	byty		
	spolu	v rodinnom dome	domy
obec Nesluša	867	821	812
Jurdovci	0	0	0
Majtánky	1	1	1
Mičekovci	1	1	1
Nesluša	859	813	804
Ostré	3	3	3
Klinkovci	3	3	3

Zdroj: Štatistický úrad SR, SOBD 2011

Nasledujúca tabuľka prezentuje počet neobývaných bytov podľa dôvodu neobývanosti. Najviac bytov bolo trvalo neobývaných z dôvodu rekreácie – 161 bytov a z iných dôvodov a to 60 bytov.

Neobývané byty podľa dôvodu neobývanosti (2011)

zmena vlastníctva	rekreácia	nespôsobilé na bývanie	z iných dôvodov	s nezistenou obývanosťou
15	161	23	60	3

Zdroj: Štatistický úrad SR, SOBD 2011

Z hľadiska vlastníctva boli najpočetnejšou skupinou byty v osobnom vlastníctve v rodinných domoch (704). Iná forma vlastníctva bola zastúpená 30 bytmi. V bytovom dome je evidovaných 100 bytov v osobnom vlastníctve.

Byty podľa formy vlastníctva (2011)

vlastné v obytných domoch	byty vo vlast. v rodinných domoch	obecné byty	družstevné byty	iné
100	704	1	0	30

Zdroj: Štatistický úrad SR, SOBD 2011

Veľkostná kategorizácia bytov

Nasledujúca tabuľka prezentuje štruktúru bytov podľa podlahovej plochy. Najviac bytov v obci Nesluša disponuje plochou od 81 do 122 m². Pomerne početne sú zastúpené aj byty s plochou viac ako 120 m² v počte 174.

Byty podľa celkovej podlahovej plochy

Byty spolu	- 40 m ²	40 - 80 m ²	81 - 120 m ²	120+ m ²
RD		13	205	426
BD		2	14	7
				173

Zdroj: Štatistický úrad SR, SOBD 2011

Z hľadiska počtu obytných miestností sú v obci najviac zastúpené byty s 5+ obytnými miestnosťami. Druhou najväčšou skupinou sú 3 izbové byty. Byty so 4 obytnými miestnosťami sú zastúpené v počte 182.

Byty podľa počtu obytných miestností

1	2	3	4	5+
13	88	281	182	293

Zdroj: Štatistický úrad SR, SOBD 2011



Vybavenosť bytov a iné charakteristiky

Nasledujúca tabuľka prezentuje vybavenosť bytov a domácností. Až 446 bytov RD a 23 BD v roku 2011 bolo napojených na spoločný zdroj pitnej vody. Vlastný zdroj pitnej vody malo 326 domácností. Bez vodovodu bolo 10 bytov.

Byty podľa zásobovania vodou RD				
v byte - spoločný zdroj	v byte - vlastný zdroj	mimo bytu	bez vodovodu	
446	326	2		10
Zdroj: Štatistický úrad SR, SOBD 2011				

Byty podľa zásobovania vodou BD				
v byte - spoločný zdroj	v byte - vlastný zdroj	mimo bytu	bez vodovodu	
23	0	0		0
Zdroj: Štatistický úrad SR, SOBD 2011				

Ďalšiu vybavenosť bytov/domácností, prezentuje nasledujúca tabuľka. Celkovo bolo v roku 2011 pripojených do siete internet 363 bytov RD a 14 BD, a pevnou linkou disponovalo 313 bytov. Mobilným telefónom bolo vybavených 662 domácností.

Vybavenosť bytov a domácností v obci RD					
podľa vybavenosti domácností			podľa pripojenia		
mobilný telefón	PC/notebook	osobné auto	na pevnú tel. linku	na internet	
641	411	386	307		363
Zdroj: Štatistický úrad SR, SOBD 2011					

Vybavenosť bytov a domácností v obci BD					
podľa vybavenosti domácností			podľa pripojenia		
mobilný telefón	PC/notebook	osobné auto	na pevnú tel. linku	na internet	
21	16	11	6		14
Zdroj: Štatistický úrad SR, SOBD 2011					

Najviac bytov v obci Nesluša je v súčasnosti vykurovaných prostredníctvom ústredného lokálneho kúrenia (594). Tento typ vykurovania je využívaný pri rodinných domoch. Iný typ vykurovanie využíva cca. 167 bytov.

Obývané byty podľa typu kúrenia				
ústredné diaľkové	ústredné lokálne	iný	bez kúrenia	
28	594	167		2
Zdroj: Štatistický úrad SR, SOBD 2011				

V súvislosti s využívaným zdrojom energie je najväčší počet bytov zastúpených plynom – 569 a pevným palivom – 192 bytov. Elektrickú energiu na vykurovanie využívalo 38 bytov.

Obývané byty podľa zdrojov energie						
plyn	elektrina	kvapalné palivo	pevné palivo	iný	žiadny	
569	38	2	192	7		2
Zdroj: Štatistický úrad SR, SOBD 2011						

Základným zámerom obce v oblasti bývania je zabezpečiť rozvoj bývania vo všetkých jeho zložkách. Stratégiu rozvoja bývania je potrebné založiť na usmerňovaní a zosúladiení verejných a súkromných aktivít, finančných, územných a ľudských zdrojov. Vychádzať je nutné pri tom zo schváleného Programu rozvoja bývania, Ministerstvom výstavby a regionálneho rozvoja SR vydaných Smerníc na poskytovanie dotácií na obstaranie nájomných bytov, na odstraňovanie systémových porúch bytových domov, zo schváleného zákona NR SR č. 607/2003 o Štátnom fonde rozvoja bývania, v znení neskorších úprav a k nemu schválených predpisov. Súčasťou obytných štruktúr je aj občianska vybavenosť, väčšinou jestvujúca. V návrhu sa predpokladá budovanie nových zariadení občianskej vybavenosti. V súvislosti s návrhom novej zástavby sa nepredpokladajú žiadne veľkoplošné asanácie. Strategickým cieľom bytovej výstavby by malo byť - dosiahnuť bežný európsky štandard. Bývanie pre mladé rodiny, obyvateľov žijúcich pod hranicou sociálneho minima a prestárlych občanov by malo byť porovnateľné so sociálnou výstavbou v krajinách EÚ.



2.9. PODNIKATEĽSKÉ SUBJEKTY A INŠTITÚCIE

V obci sa odporúča rozvíjať výroba a služby hlavne v týchto smeroch:

- rozvoj malých podnikov
- rozvoj cestovného ruchu a turizmu
- rozvoj terciárnej sféry (služby, obchod)

Nasledujúca tabuľka prezentuje štruktúru podnikateľských osôb – fyzické osoby podľa právnej formy. Najväčší počet je zastúpený živnostenskými podnikaniami. Do roku 2014 klesol ich počet na 234 osôb. Slobodné povolania boli zastúpené v počte 4. Silné zastúpenie majú samostatne hospodáriaci roľníci.

Fyzické osoby - podnikatelia											
o. Nesluša	2004	2005	2006	2007	2008	2009	2010	2011	2012	2013	2014
Fyz. osoby – podnik.	264	271	279	290	314	311	292	295	263	271	255
Živnostníci	249	256	264	274	297	294	274	276	244	250	234
Slobodné povolania	1	1	1	2	2	1	2	2	2	4	4
Samost. hosp. roľníci	14	14	14	14	15	16	16	17	17	17	17

Zdroj: ŠÚ SR, DataCubes, 2015

Celkovo je v obci činných 57 právnických osôb. Z celkového počtu bolo 40 ziskových a 17 neziskových subjektov.

Právnické osoby v obci											
o. Nesluša	2004	2005	2006	2007	2008	2009	2010	2011	2012	2013	2014
Právnické osoby spolu	21	25	28	30	38	42	46	46	47	49	57
Práv. osoby ziskové	12	15	17	19	26	29	32	32	33	36	40
Práv. osoby neziskové	9	10	11	11	12	13	14	14	14	13	17

Zdroj: ŠÚ SR, DataCubes, 2015

V obidvoch skupinách došlo v sledovanom období k nárastu subjektov. Uvedené súvisí so samotným rozvojom obce a skvalitňovaním pokrytia občianskej vybavenosti.

Pol'nohospodárska výroba

Z hľadiska poľnohospodárskeho pôdneho fondu a poľnohospodárskej výroby patrí riešené územie do administratívnej jednotky Nesluša, ktorá je začlenená do okresu Kysucké N.Mesto, kraj Žilinský. Celková výmera poľnohospodárskej pôdy je 936,8 ha, z čoho orná pôda zaberá 113,6 ha. Najväčšie zastúpenie majú trvalé trávnaté porasty (779,7 ha). Celkový podiel poľnohospodárskej pôdy na celkovej výmere sa mierne znižuje. Podiel na celkovej výmere má poľnohospodárska pôda 36,8 %.

Výmera poľnohospodárskej pôdy v obci Nesluša											
	2004	2005	2006	2007	2008	2009	2010	2011	2012	2013	2014
% z celkovej výmery	36,9	36,8	36,8	36,9	36,9	36,9	36,9	36,9	36,8	36,8	36,8
Poľnohosp. pôda - spolu	939,0	938,9	938,7	939,5	940,3	939,8	940,4	940,0	937,8	937,4	936,8
- orná pôda	121,2	121,0	120,8	120,9	121,5	121,3	112,1	112,0	113,8	113,7	113,6
- záhrada	43,8	43,0	43,0	43,0	42,8	42,7	43,6	43,6	43,4	43,4	43,3
- ovocný sad	0,0	0,0	0,0	0,0	0,0	0,0	0,0	0,0	0,3	0,3	0,3
- trvalý trávny porast	774,0	774,9	774,8	775,6	776,1	775,8	784,7	784,4	780,2	780,0	779,7

Zdroj: ŠÚ SR, DataCubes, 2015



Prírodné podmienky v k.ú. Nesluša sú málo priaznivé pre poľnohospodársku výrobu. Zhodnotenie vložených investícií je oproti iným regiónom nízke. Poľnohospodárska výroba sa preto veľmi redukovala. V intraviláne obce je malý areál poľnohospodárskej výroby, ktorý obsahuje sociálnu budovu, maštal, seník, sklad a 2 silážne jamy. Poľnohospodárska výroba je zameraná na chov hovädzieho dobytká (dobytkov bez trhovej produkcie). V maštali je ustajnených 30 kusov. Najbližší rodinný dom je od maštale vzdialený 80 m. V blízkosti areálu nenavrhujeme nové obytné plochy. Je možné zvýšiť počet ustajnených zvierat. Pôdu v blízkosti intravilánu obhospodarujú drobní užívatelia. Časť poľnohospodárskej pôdy ostáva neobhospodarovaná (ÚPO, 2014, s.29).

Rastlinná výroba

Rastlinná výroba v regióne je zameraná na produkciu viacročných krmovín a zemiakov. Produkcia zemiakov v priebehu časového obdobia naarstá. V roku 2014 činila produkcia 10,37 ton.

Hektárová úroda											
Okres K. N.Mesto	2004	2005	2006	2007	2008	2009	2010	2011	2012	2013	2014
Zrniny spolu	2,39	3,17	1,67	2,05	1,40	2,65	1,27	2,27	2,12	2,36	1,22
Obilniny	2,39	1,99	1,67	2,05	1,40	2,65	1,27	2,27	2,12	2,36	1,22
Zemiaky	5,05	12,92	4,61	15,15	6,25	10,72	5,89	15,23	9,34	8,34	10,37
Viac. krm. na ornej p.	5,99	6,04	3,40	7,37	2,33	3,52	5,40	5,05	2,67	3,72	5,05

Zdroj: <http://px-web.statistics.sk/PXWebSlovak/>

Živočišná výroba

Nasledujúca tabuľka prezentuje štruktúru a počty hospodárskych zvierat v okrese Kysucké N.Mesto. Z hľadiska živočišnej výroby sa okres zameriava hlavne na chov hydiny, oviec a hovädzieho dobytká.

Nasledujúca tabuľka prezentuje intenzitu chovu v okrese.

Intenzita chovu hospodárskych zvierat												
	2003	2004	2005	2006	2007	2008	2009	2010	2011	2012	2013	
Hov. dob. (na 100 ha poľ. p.)	24,6	26,0	25,7	29,5	29,7	30,7	34,0	28,3	35,9	32,5	33,4	
Kravy (na 100 ha poľ. p.)	11,8	13,0	12,8	15,1	13,8	14,4	15,5	12,6	15,2	14,6	16,1	
Ovce (na 100 ha poľ. p.)	53,4	49,5	42,2	49,5	49,4	54,6	58,8	45,1	51,3	50,7	54,5	
Ošipané (na 100 ha ornej pôdy)	21,4	20,9	21,1	28,6	59,0	52,3	49,7	8,8	13,8	10,6	14,0	
Hydina (na 100 ha ornej pôdy)	20801,2	19113,0	2 755,9	3 736,0	3 859,3	3 6783,9	3 808,1	2 508,7	3 939,2	3 080,8	11494,4	
Sliepky (na 100 ha ornej pôdy)	2535,6	2472,6	2 496,8	3 384,8	3 321,2	3 267,2	3 277,2	2 158,9	3 390,0	2 659,1	3424,6	

Zdroj: <http://px-web.statistics.sk/PXWebSlovak/>

Lesné hospodárstvo

Pre všetky lesy v katastrálnom území boli vypracované lesné hospodárske plány, v ktorých sú uvedené údaje o plochách, zásobách lesných porastov a výchovných a ťažbových úlohách. Lesy v katastrálnom území Nesluša sú významnou zložkou životného prostredia, poskytujú pracovné príležitosti pre obyvateľov obce priamo pri pestovných, lesoochranných a ťažbových činnostiach a nepriamo pri prvotnom spracovaní dreva na piliarske výrobky. Sú významným zdrojom príjmov vlastníkov lesov. Neslušské lesy spolu s poľnohospodárskou pôdou tvoria dobre zazverený poľovný revír. Sú popretkávané turistickými chodníkmi a v zime vyhľadávanými lyžiarskymi bežeckými trasami. Z lesníckeho hľadiska patrí územie do lesnej oblasti č. 23 - Javorníky. Semenárska oblasť pre zber semená lesných drevín je pre smrek - 5, pre jedľa a buk - 2, pre borovicu - 6 a pre smrekovec - 4. To znamená, že na tomto území možno zalesňovať len sadenicami, pochádzajúcimi zo semena z uvedených oblastí Slovenska. Celé územie patrí podľa Nariadenia vlády č. 13/1987 Zb. do Chránenej oblasti prirodzenej akumulácie vôd Beskydy a Javorníky. Lesy tohto územia majú vysokú retenčnú schopnosť – zadržujú dažďovú vodu a rovnomerne celý rok ňou zásobujú potoky a bystriny. Lesné porasty sú z typologického hľadiska zaradené do hospodárskych lesných typov 411 - Živné bučiny a 511 - Živné jedľové bučiny na prevažne flyšovom podklade. Humifikácia je priaznivá, rozklad opadu je pravidelný, nedochádza k jeho hromadeniu. Najčastejšou formou humusu je typický mull, priaznivý pre prirodzenú obnovu drevín. Hlavné dreviny pôvodných porastov - buk, jedľa a smrek vytvárali stabilné a vysokoprodukčné ekosystémy. Vtrúsené boli cenné listnáče - javor horský a brest horský, z ihličnatých drevín sa ojedinele vyskytoval smrekovec opadavý. V súčasných porastoch sa zmenil



vzájomný pomer zastúpenia hlavných drevín, prevažne v prospech smreka. Porasty si udržali vysokú produkčnú schopnosť, ale sú menej rezistentné voči biotickým aj abiotickým škodlivým činiteľom (ÚPO, 2014, s.30).

Maloobchod a služby

Na území obce sa nachádza 8 predajní s potravinami a 1 nepotravinárska predajňa. Predajne potravín: Potraviny Horný koniec, Potraviny pod lyžiarskym vlekom, Potraviny Droščáková, Čokoládové figúrky, Potraviny pri pošte, Potraviny Kubala, Potraviny Koruna, Potraviny COOP Jednota v centre. Z hľadiska optimálnej dostupnosti sa javí potreba zriadiť 1 predajňu potravín na Dolnom konci. Nepotravinárske predajne: Noviny, suveníry (stánok). V obci sú prevádzky týchto nevýrobných služieb: kaderníctvo v objekte zdravotného strediska, masáže v areáli školy, pohrebné služby. V obci sú prevádzky týchto výrobných služieb: pekáraň, DESTAV s.r.o. (stavebné a búracie práce), DOMAT (inštalácie plynu, vody, kúrenia), Sklenárstvo, 2 Stolárstva.

Priemysel

V k.ú. obce Nesluša sa nachádzajú tieto výrobné prevádzky: Píla Komposesorát Nesluša s.r.o. porez guľatiny 0,55, Píla v strede obce (starý mlyn) porez guľatiny, obklady, Obecná píla Rudinská porez guľatiny 0,24, VAR met s.r.o. prevádzka kovovýroba kovovýroba 0,66, Interstyle s.r.o. výroba nábytku 0,39. Väčšina výrobných prevádzok je zameraná na spracovanie dreva z miestnych lesov. Píla Komposesorátu sa nachádza pri hoteli Les. Píla v strede obce (starý mlyn) je v obytnom území nevhodná prevádzka. Obec nepožaduje nové plochy pre rozvoj výroby (ÚPO, 2014, s.28).

2.10. ŠKOLSTVO A VZDELANIE

Na základe zákona č. 416/2001 Z. z. o prechode niektorých pôsobností z orgánov štátnej správy na obce a na vyššie územné celky s účinnosťou od 1. 7. 2002 prešli materské školy, základné školy a základné umelecké školy do zriaďovateľskej pôsobnosti obcí a miest. V súčasnosti sa spoločenské a sociálne zmeny odzrkadlili aj v potrebách kapacít, ako aj racionalizačných opatreniach vzhľadom k ekonomike prevádzkovania týchto zariadení. Boli zredukované počty zariadení i v centre regiónu a záujmovom území. V obci sa nachádza materská škola, základná škola a základná umelecká škola.

Materská škola

Od 01. 07. 2002 s nadobudnutím platnosti zák. NRSR č. 416/2001 Z. z. o prechode niektorých pôsobností z orgánov štátnej správy na obce a vyššie územné celky, sa MŠ stala rozpočtovou organizáciou Obce Nesluša a pedagogickí zamestnanci zamestnancami Obce Nesluša. Materská škola poskytuje spravidla celodennú starostlivosť deťom od troch do šesť rokov (vo výnimočných a odôvodnených prípadoch i deťom mladším). Okrem toho poskytuje deťom aj možnosť poldenného pobytu (deťom matiek na materskej dovolenke, prípadne deťom nezamestnaných matiek, sociálne slabších rodín...). Triedy sú umiestnené na prvom poschodí bývalej budovy školskej družiny. Tri triedy majú stabilnú spálňu, v štvrtej triede (2,5 - 3 roč. detí) sa posteľe rozkladajú. Kapacita materskej školy je 75 detí. WC, ktoré má 10 umývadiel a 12 detských záchodov je spoločné pre všetky triedy. Triedy toto zariadenie využívajú v časovo upravenom harmonograme. Deti sa stravujú v jedálni ZŠ, ktorá sa nachádza na prízemí v jednej budove s materskou školou. Deti MŠ majú v jedálni vyhradenú samostatnú časť. Vnútorne a vonkajšie priestory sú vybavené zariadením primeraným vývinovým osobitostiam detí predškolského veku. Záhrada – školský dvor je súčasťou areálu ZŠ. Je vybavená pieskoviskom, drevenými lavičkami a záhradnými hračkami. Nevýhodou je, že časť dvora nie je možné oplotiť od areálu ZŠ. Materská škola využíva na pohybové aktivity a krúžkovú činnosť detí i telocvičňu ZŠ (20.11.2015, <http://msneslusa.webnode.sk/>).

Deti sú vychovávané prostredníctvom zdravého životného štýlu k zodpovednejším vzťahom k ochrane zdravia. MŠ úzko spolupracuje s rodičmi detí. Materská škola je rozdelená do 4 tried v ktorých vyučuje 8 učiteliek. V roku 2014 bolo evidovaných v materskej škole 75 detí. Nasledujúca tabuľka prezentuje vývoj počtu detí v materskej škole od roku 2004 do roku 2014.

Materská škola	2004	2005	2006	2007	2008	2009	2010	2011	2012	2013	2014
MŠ spolu	1	1	1	1	1	1	1	1	1	1	1
MŠ spolu - deti	66	70	68	74	74	74	75	84	84	81	75



MŠ - štátne - triedy	3	3	3	3	3	3	3	4	4	4	4
MŠ - štátne - učitelia	6	6	6	6	6	6	7	8	8	8	8

Zdroj: ŠÚ SR, DataCubes, 2015

Základné školstvo

V obci sa nachádza plnoorganizovaná Základná škola. Škola disponuje vlastnou budovou, telocvičňou a školským areálom. Stavbečno-technický stav budovy školy je nevyhovujúci. V školskom roku 2014 bolo v škole evidovaných 216 žiakov v 13 triedach. V škole pracovalo 17 pedagogických zamestnancov.

Základná škola	2004	2005	2006	2007	2008	2009	2010	2011	2012	2013	2014
ZŠ spolu	1	1	1	1	1	1	1	1	1	1	1
ZŠ spolu - deti	324	292	271	260	246	228	216	213	214	213	216
ZŠ - štátne - triedy	17	14	14	13	13	14	13	12	13	13	13
ZŠ - štátne - učitelia	23	20	21	20	20	22	18	17	18	18	17

Zdroj: ŠÚ SR, DataCubes, 2015

Škola má 14 učební, 2 odborné učebne na informatiku, odbornú učebňu jazykov, odbornú učebňu na techniku, 2 telocvične, ihrisko s umelou trávou, školskú jedáleň a 2 oddelenia školského klubu. Škola je vybavená pomôckami, ktoré postupne modernizujeme, aby vyhovovali súčasným potrebám školy. 12 tried a chodba školy je vybavených pevnými dataprojektormi a v 3 triedach je možné interaktívne vyučovanie. V škole máme 1 dataprojektor, ktorý je prenosný (20.11.2015, <http://zsneslusa.edupage.org/sprava/>).

Školské jedálne	2004	2005	2006	2007	2008	2009	2010	2011	2012	2013	2014
spolu	1	1	1	1	1	1	1	1	1	1	1
kapacita	92	92	92	92	92	92	92	144	92	92	92
stravníci	184	83	185	121	218	131	130	120	137	120	131

Zdroj: ŠÚ SR, DataCubes, 2015

Centrum voľného času v Nesluši

V obci je prevádzka Centrum voľného času. Športové oddelenie: ping-pong (5.- 9. roč.), ping-pong pre rodičov, šachový krúžok (1.- 6. roč.), žiacka hokejbalová liga (pre 1.- 4. roč. a 5.- 9. roč.), hokejbalová liga – seniori, futbal (pre 1.- 4. roč. a 5.- 9. roč.), volejbal (5.- 9. roč.), nohejbal (5.- 9. roč.), streetbal (5.- 9. roč.), športové hry pre menšie deti (1.- 4. roč.) – badminton, vybijaná, ping-pong, „žabky“ – pohybové aktivity pre deti MŠ spojené s hrami, básničkami, tancom ..., aerobik pre starších žiakov aj dospelých, cvičenie pre mamičky s deťmi (cvičenie na fit loptách, hry, tanec...), Prírodovedné oddelenie: •počítačový krúžok (pre 1.- 4. roč., 5.- 9. roč.), krúžok budúcich vodičov – všetko o doprave (pre 4. a 5. roč.), zdravotnícky krúžok (6.-9.roč.), vizážistický krúžok (6.-9.roč.), Tanečné oddelenie: •mažoretky – LORET, scénický tanec (pre 1.- 4.roč. a 5.- 9.roč.), hip-hop (pre 5.- 9. roč.), Hudobné oddelenie: •mandolínový súbor – ŽIARINKA, gitarový krúžok (5.- 9.roč.), Umelecké oddelenie: tvorivé dielne pre deti (pre 1.- 4.roč. a 5.- 9.roč.), tvorivé dielne pre dospelých, výtvarný krúžok pre MŠ, „Novinárík“ (žurnalistický krúžok) (5.- 9.roč.), „Tvorivé bábkové divadlo“ – bábkoherectvo + výroba vlastných bábok (3. – 9. roč.), Jazykové oddelenie: •angličtina pre najmenších (pre deti z MŠ), angličtina pre menšie deti (pre 1.- 4.roč.), konverzácie z angličtiny (pre 5.- 9.roč.), angličtina pre dospelých (20.11.2015, <http://neslusa.sk/skolstvo/cvc>).

Trendy

Transformácia základného školstva si vyžaduje zmenu filozofie vzdelávania z direktívneho na tvorivo-humánne, musí sa zamerať na osobnosť žiaka a na celkový rozvoj jeho osobnosti. Preto je tak dôležitá kurikulárna transformácia, to znamená konštruktívna zmena v učebných plánoch a osnovách. Treba sa zamerať sa na to, čo je pre žiaka dôležité, netrvať na encyklopedických vedomostiach a memorizácii, ale sústrediť sa na to, aby žiak pracoval tvorivo, aby si vedel hľadať a dokázal nájsť informácie, ktoré potrebuje a nezaťažoval sa tým, čo nie je dôležité a čo si môže kedykoľvek nájsť na Internete, alebo v knižnici. Diverzifikácia ciest, spôsobov a metód vzdelávania. Je nevyhnutná diverzifikácia ciest, spôsobov a metód vzdelávania. Rodičia musia mať možnosť vybrať si školu, ktorá vyhovuje ich deťom či už je to škola štátna, súkromná, alebo alternatívna, to znamená, že tu musí existovať prostredie slobodnej voľby a právo na výber vzdelávacej cesty, musí existovať konkurenčné prostredie, ktoré bude hnacou silou pokroku.



2.11. SOCIÁLNA SFÉRA

Sociálne služby sa poskytujú v zariadeniach sociálnych služieb, ktorých zriaďovateľmi je obec, fyzické a právnické osoby, a ostatné orgány miestnej štátnej správy a samosprávy. Tie poskytujú sociálne služby v zmysle zákona NR SR č. 448/2008 o sociálnych službách z. z. v znení neskorších predpisov. Sociálna starostlivosť je občanom poskytovaná poskytovaním rôznych sociálnych dávok, ktoré vypláca ÚPSVar v Kysuckom N.Meste, opatrovateľskú službu občanom na to odkázaným zabezpečuje zo zákona obec.

Na dolnom konci obce sa nachádza dom opatrovateľskej služby. Je v pôsobnosti obce Nesluša. V zariadení je umiestnených 10 osôb so stupňom odkázanosti 1-4. V blízkosti zariadenia sú voľné plochy, ktoré v prípade potreby umožňujú dostavbu súčasného zariadenia. Obec uvažuje o vybudovaní zariadenia pre seniorov v objekte ZŠ Horná. Ostatné sociálne služby bude riešiť obec podľa vzniknutých potrieb (ÚPO, 2014, s.26).

Nasledujúca tabuľka prezentuje kapacitu a dostupnosť sociálnych služieb v okrese Kysucké N.Mesto.

Sociálne zariadenia podľa typ ukazovateľa, rok a územie											
Okres Kysucké N.Mesto	2004	2005	2006	2007	2008	2009	2010	2011	2012	2013	2014
Počet zariadení	3	6	3	3	5	6	7	11	8	8	7
Počet miest k 31.12 spolu	143	149	154	167	227	234	241	278	316	282	269
P.m. v. DD	83	83	85	92	147	0	0	0	0	0	0
P.m. v penziónoch	0	0	0	0	0	0	0	0	0	0	0
P.m. v DSS pre postih dosp.	43	61	60	64	70	69	94	182	177	198	192
P.m. v DSS pre postih deti	17	5	9	11	10	14	12	14	35	35	35
P.m. v zariad. pre seniorov	0	0	0	0	0	151	115	62	84	39	31

Zdroj: ŠÚ SR, DataCubes, 2015

Trendy

Sociálne služby pomáhajú v kritických situáciách jednotlivcom, rodinám alebo určitým skupinám občanov zvládnuť starostlivosť o seba alebo o domácnosť a podporujú tak pozitívnu spoločenskú atmosféru v komunite. Význam sociálnych služieb nie je dôležitý len vzhľadom na množstvo ľudí, ktoré ich potrebuje, ale hlavne preto, že bez ich pôsobenia by časť občanov nemala možnosť podieľať sa na spoločenskom živote, nebolo by možné uplatnenie ich ľudských a občianskych práv a dochádzalo by k ich sociálnemu vylúčeniu. Programové vyhlásenie vlády (ďalej len PVV) na roky 2010-2014 z augusta 2010 s hlavným odkazom Občianska zodpovednosť a spolupráca. V sociálnej oblasti sa vláda sústreďuje na podporu životnej úrovne obyvateľstva, a to aj v komplikovanej situácii prebiehajúcej hospodárskej krízy. Vláda SR nebude kopírovať sociálno-ekonomický model žiadnej inej krajiny, ale bude hľadať inšpiráciu v tých krajinách, ktoré dokázali v konkrétnych oblastiach rýchle a dlhodobé udržateľné úspechy. Vláda SR považuje za kľúčové vytvárať podmienky na zvyšovanie kvality života ľudí. Systém sociálnych služieb na Slovensku neprešiel po roku 1990 radikálnou zmenou. Politika všetkých doterajších vlád sa orientovala prevažne na udržanie prevádzky existujúcich pobytových zariadení bez toho, aby od nich požadovala vyššiu kvalitu poskytovaných služieb, efektívnejšie hospodárenie s verejnými zdrojmi, či väčšiu samostatnosť. Vyhlásený program humanizácie služieb v praxi znamenal len znižovanie kapacity zariadení, čo ešte viac zvýšilo napätie medzi ponukou a dopytom. Mnohé zariadenia nedosahujú základné priestorové normy ani po znížení kapacity. Jediným transformačným prvkom v systéme sociálnych služieb je zrušenie monopolu štátu na ich poskytovanie. Súkromní poskytovatelia sociálnych služieb v oveľa väčšej miere ako verejní študujú skúsenosti a nové trendy v krajinách Európskej únie. Súkromní poskytovatelia služieb však v súčasnosti ešte nezabezpečujú taký podiel služieb, aby výrazne ovplyvňovali a menili charakter celého systému. Vyššia dynamika rastu súkromných služieb sa nedosahuje aj kvôli vysokej organizačnej roztrieštenosti súkromných poskytovateľov. Budovanie sietí služieb jedným zriaďovateľom postupuje pomaly. Sociálne služby pre seniorov sú v každej krajine dôležitou časťou systému sociálnej ochrany a ročne sa vynakladá na systém značná časť finančných prostriedkov. Sociálne služby je možné poskytovať v domácom prostredí formou opatrovateľskej služby, resp. v zariadeniach pre seniorov. V niektorých krajinách sú služby decentralizované, v niektorých sú pod kuratelou štátu. Všetky krajiny prešli transformáciou v tejto oblasti (11.6.2012, http://www.mesa10.sk/index.php?action=module&id=modcontent&content_id=261). Medzi hlavné trendy v poskytovaní patria:



- deinštitucionalizácia sociálnych služieb,
- postupné znižovanie kapacity zariadení sociálnych služieb,
- prevádzkovanie zariadení s nízkou kapacitou (zariadenia rodinného typu, zariadenia s kapacitou nižšou než 40 miest),
- transformácia veľkokapacitných zariadení na zariadenia s nižšou kapacitou,
- podpora terénnych a ambulantných sociálnych služieb a sociálnych služieb v zariadeniach s týždenným pobytom.
- individualizácia poskytovania sociálnych služieb na základe osobných potrieb prijímateľov,
- vymedzenie práv prijímateľa a povinností prevádzkovateľa
- legitimizácia kvality sociálnych služieb a formulovanie podmienok, ktoré majú kvalitné služby spĺňať (i keď nie sú známe podmienky hodnotenia kvality sociálnych služieb)
- rozšírenie spektra poskytovaných sociálnych služieb
- koncepčný prístup k plánovaniu a stratégii rozvoja sociálnych služieb, komunitnom rozvoji komunitnom pláne a rozvoji terénnych sociálnych služieb ako nástroja poskytovania sociálnych služieb v obci (14.6.2012, <http://www.shr.sk/pages/casopishumanita/archiv/humanitaplus/P200905.pdf>).

Podpora zotrvania klienta v prirodzenom prostredí rozvojom terénnych sociálnych služieb

Dôvodom stanovenia tejto priority je skutočnosť, že terénne sociálne služby sú podľa dostupných štatistických údajov nedostatočne rozvinuté a na celom území Slovenska ide o sociálne služby, ktoré sú nedostatkové alebo úplne chýbajú. Rozvoj tejto formy sociálnej služby je v súlade s požiadavkami a princípmi uplatňovanými v ES v rámci modernizácie sociálnych služieb. V rámci tejto priority je nevyhnutné sa osobitne zamerať na terénnu sociálnu službu pre osoby odkázané na pomoc inej osoby, ktorej poskytovanie podľa dostupných údajov klesá aj napriek zvyšujúcemu sa dopytu po tejto sociálnej službe. Aj napriek tomu, že občan, ktorý o túto sociálnu službu požiada a splní hmotnoprávne podmienky poskytovania opatrovateľskej služby, jeho nárok často nie je uspokojený. Nemenej dôležité je zamerať sa na rozvoj tých terénnych programov a sociálnych služieb, ktorých cieľom je sociálna inklúzia znevýhodnených osôb z dôvodu nezabezpečenia základných životných potrieb.

Rozvoj ambulantných sociálnych služieb a pobytových sociálnych služieb v zariadení s týždenným pobytom

Zámerom stanovenia tejto priority je postupná deinštitucionalizácia sociálnych služieb, s prihliadnutím na potreby a schopnosti klienta, s cieľom poskytovať mu sociálne služby v jeho rodinnom alebo komunitnom prostredí. Poskytovanie ambulantných sociálnych služieb a sociálnych služieb v zariadení s týždenným pobytom umožňuje rozvíjať rodinné a spoločenské vzťahy klienta a primerane 13 jeho individuálnych schopnostiam a možnostiam aj jeho zaradenie sa do spoločenského a pracovného života.

Zvýšenie kvality a humanizácia poskytovaných sociálnych služieb prostredníctvom rekonštrukcie, rozširovania, modernizácie a budovania zariadení sociálnych služieb

Požiadavka humanizácie a modernizácie sociálnych služieb SR reaguje na trendy uplatňované EÚ v tejto oblasti, ktorých cieľom je zabezpečiť pre klientov kvalitné sociálne služby. V praxi to znamená zabezpečenie prístupnosti k sociálnym službám, a to aj z hľadiska prostredia, v ktorom sa sociálne služby poskytujú. Táto povinnosť vyplýva poskytovateľom sociálnych služieb aj priamo zo zákona o sociálnych službách a má umožniť prijímateľom sociálnych služieb prístup k fyzickému prostrediu, priestorom a budovám, v ktorých sa poskytujú sociálne služby a zabezpečiť minimálne požiadavky a štandardy bývania. Ide najmä o odstránenie architektonických bariér v priestoroch a budovách, v ktorých sa poskytujú sociálne služby a to v interiéroch, rovnako aj v exteriéroch a zabezpečenie ich materiálne technickej vybavenosti, najneskôr do 31. 12. 2013.

Vzdelávanie zamestnancov v oblasti sociálnych služieb

Jedným z cieľov novej právnej úpravy poskytovania sociálnych služieb je zabezpečiť ich profesionálny výkon a teda aj zvýšiť kvalitu poskytovaných sociálnych služieb. Jedným zo základných predpokladov dosiahnutia tohto cieľa je vzdelávanie zamestnancov sociálnych služieb v rámci potreby splnenia kvalifikačných predpokladov pre výkon sociálnej služby a zároveň ich ďalšie vzdelávanie a prehlbovanie kvalifikácie.

2.12. ZDRAVOTNÍCTVO

V obci Nesluša sa nachádza zdravotné stredisko, v ktorom sú umiestnené 3 ambulancie, ale nie sú využité. V objekte sa nachádza aj kaderníctvo a kancelária Urbariátu Nesluša. Objekt zdravotného strediska bol rekonštruovaný. Na prízemí sú zriadené 2 byty a v podkroví 8 bytov. Pre zlepšenie dostupnosti zdravotnej starostlivosti by bolo vhodné zriadiť stomatologickú ambulanciu, ambulanciu praktického lekára pre dospelých a ambulanciu praktického lekára pre deti a dorast. Veľkosť obvodu je však malá, a preto nie je záujem zo strany lekárov (ÚPO, 2014, s.26).

2.13. ŠPORT

Obec a jej okolie poskytuje široké možnosti športového, rekreačného a kultúrneho využívania nielen pre vlastných obyvateľov. Priamo v obci je pomerne dostatočne vybudovaná športová infraštruktúra. Pre neorganizovanú telesnú výchovu obyvateľstvu obce slúži športový areál, kde sa nachádza futbalový štadión. V obci sa nachádzajú 2 telocvične, detské ihrisko, jedno viacúčelové ihrisko, rybársky revít, 2 poľoné revíry a dva športové kluby – futbalový a šachový. Okrem týchto klubov je v obci činný aj Dobrovoľnícky hasičský zbor.

Športové ihriská



V obci sa nachádzajú tieto zariadenia: futbalový areál TJ obsahuje: zatravnené ihrisko 60 x 100 m 6 000 m², objekt šatní a tribúna (315 miest na sedenie), cvičné štvorcové ihrisko - bude prebudované na zatravnené, chata - klub hasičov, futbalové ihrisko pri k.ú. s obcou Rudinská 6 000 m², viacúčelové ihrisko (basketbal, volejbal, hokej) pri kostole 720 m², viacúčelové ihrisko v areáli školy 15x30 m 450 m², ihrisko na Hornom konci 1 500 m², volejbalové ihrisko pri radových domoch 162 m², lyžiarsky vlek POMA dĺžky 500 m s prevýšením 125 m, lyžiarska zjazdová trať dĺžky 600 m a šírky 60 m, 3 cyklotrasy pre horské bicykle 18 km, turistické značkované chodníky 28 km. Existujú zámery na otvorenie neslušskej cyklotrasy, ktorá by prepájala Žilinu, Kysucké Nové Mesto, Neslušu, Zákopčie a Čadcu a bola situovaná mimo hlavnej cesty I/11. V I. etape by sa mala realizovať cyklotrasa v úseku železničná stanica v Kysuckom Novom Meste - Nesluša. Pri kostole bude zriadené ešte 1 viacúčelové ihrisko o rozmeroch 18 x 32 m = 576 m² (ÚPO, 2014, s.26).

Štatistiky

Najpopulárnejším športom dospelých Európanov je cyklistika, ktorú uprednostňujú Maďari, Slováci, Chorváti, Estónci, Lotyš a Litovčania. Ďalšou obľúbenou športovou disciplínou je beh (Slovensko – 45 %). Najobľúbenejším tímovým športom je futbal. Na Slovensku patrí medzi najrozšírenejšie športy rýchla chôdza – 47 % a bicyklovanie 22 %. Spomedzi športov detí najviac obľubujú futbal – 16 – 25 %), po ňom nasledujú basketbal, tanec a plávanie – 16 – 19 %). Ak športujú s deťmi aj rodičia, európske deti zvyčajne trávia voľný čas cyklistikou (47 % – Slovensko) a hraním hier, ako je naháňka a schovávačka, ale aj tímovými hrami, napríklad futbalom alebo volejbalom (Slovensko – 47 %) a plávaním (Slovensko – 34 %) (12.6.2012, <http://tlacovespravy.wordpress.com/2012/06/01/prieskum-sport-v-zivote-mladych-europanov>). Nasledujúca tabuľka prezentuje vekovú štruktúru pravidelne športujúcich podľa pohlavia. Podporu športu je potrebné cielene smerovať podľa vývoja jednotlivých vekových skupín obyvateľov.

Veková štruktúra pravidelne športujúcich				
	ženy		muži	priemer
15-24	52		45	49
25-39	36		43	40
40-54	39		39	39
55-69	38		36	37
70+	18		48	33

Zdroj: 10.6.2012, http://ec.europa.eu/public_opinion/archives/ebs/ebs_334_fact_sk_en.pdf

Ako prezentuje predchádzajúca tabuľka, najsilnejšie skupiny pravidelne športujúcich sú od 15 do 24 a 25 do 39 rokov. Špeciálnu skupinu tvoria muži nad 70 rokov, ktorým je potrebné venovať patričnú pozornosť.

2.14. KULTÚRA

V obci je dostatočne budovaná kultúrna infraštruktúra. V centre obce pri kostole sa nachádza Kultúrny katolícky dom Pavla Valjaška, v ktorom je viacúčelová sála s kapacitou 200 miest. Vo viacúčelovej sále kedysi fungovalo kino, teraz sa nepremieta. Katolícky kultúrny dom je starší objekt, ale potrebám obce postačuje. V budúcnosti je potrebná jeho rekonštrukcia (ÚPO, 2014, s.27). Spoločenský a kultúrny život v obci zabezpečuje obecný úrad v spolupráci s obecným zastupiteľstvom Nesluša, Materskou a Základnou školou Nesluša. Obec každoročne organizuje veľký počet menších, prípadne väčších kultúrnych podujatí.

Kultúrne pamiatky

Predmetom záujmu pamiatkovej ochrany podľa zákona č. 49/2002 Z.z. v znení neskorších predpisov o ochrane pamiatkového fondu sú národné kultúrne pamiatky zapísané v Ústrednom zozname pamiatkového fondu SR. V k.ú. Nesluša sa národné kultúrne pamiatky nenachádzajú. V rámci riešeného územia sú evidované archeologické lokality, známe z dostupnej evidencie nálezísk - CEANS a z odbornej literatúry: Nesluša - „Kočí zámek“ - sídlisko - pravek, Nesluša - „osada Suchá“ - sídlisko - doba laténska, Nesluša - „1500 m západne od lokality Kočí zámek“ - sídlisko - púchovská kultúra, Nesluša - „800 m severne od lokality Kočí zámek“ - sídlisko - púchovská kultúra. Vzhľadom na to, že doteraz sa nerobil systematický prieskum obce Nesluša, nie je vylúčené, že by sa i na ostatných riešených územiach mohli nachádzať doposiaľ neznáme archeologické lokality. V Súpise pamiatok na Slovensku je uvedený kostol sv. Jána Nepomuckého (kat.), klasicist., postavený začiatkom 19. stor., opravený v r. 1913. Jednoduchý priestor s rovným uzáverom presbytéria je zaklenutý pruskými klenbami s medziklenbovými pásmi. Fasáda je členená pilastrami, podstrešnou rímsou a segmentovo zakončenými oknami. Vstavaná veža má ihlancovú strechu. Hlavný oltár bol zostavený koncom 19. stor. zo starších súčiastok z 18. stor. Za menzou na stene je veľký neskorobarokový obraz sv. Jána Nepomuckého z konca 18. stor. v rokokovom ráme. Klasicistický bočný oltár sv. Vendelína je z 1. pol.



19. storočia. V pilastrovej oltárnej architektúre s reliéfom Božieho oka a festónmi je obraz sv. Vendelína. Kazateľnica je klasicistická zo začiatku 19. stor., s luiséznou ornamentikou; vo vrchole je umiestnená socha Dobrého pastiera. Klasicistický organ je z čias okolo r. 1800. Luster je empírový, z 1. pol. 19. storočia. V obci a okolitých osadách sa zachovalo niekoľko zrubových trojpriestorových domov s komorou na čelnej stene pri izbe. Domy majú sedlovú strechu, doštený štít, podlomenicu a malú polvalbu. Zachovalo sa tiež množstvo kaplniek (12) a krížov (22). Niektoré z nich majú estetickú hodnotu a dotvárajú atmosféru osád a krajiny (ÚPO, 2014, s.39-40).

Kultúrne spolky

V Nesluši existuje od roku 1995 Detský mandolínový súbor Žiarinka. V januári bolo 20 rokov od jeho založenia a existencie. V súbore sa za toto obdobie vystriedalo približne 210 detí, mladí prichádzali, starší odchádzali. Súbor navštívil koncertne mnoho miest na Slovensku a aj v zahraničí. Takto súbor vyplňa voľný čas detí a reprezentuje obec (20.11.2015, <http://neslusa.sk/kulturasport/ziarinka/557-dvadsat-rokov-ziarinky>).

Verejná knižnica

Obecná knižnica je verejná knižnica, ktorá poskytuje služby širokej verejnosti. Jej hlavnou úlohou je: utvárať a sprístupňovať univerzálny knižničný fond, poskytovať základné knižnično-informačné služby. Knižný fond tvorilo v roku 2013 viac ako 14896 knižných jednotiek, ktoré sú rozdelené na: odbornú literatúru pre dospelých, krásnu literatúru pre dospelých, odbornú literatúru pre deti, krásnu literatúru pre deti. Pri Obecnej knižnici je zriadená čítareň, v ktorej si čitatelia počas výpožičných hodín knižnice môžu čítať knihy a časopisy a diskutovať o nich s ostatnými čitateľmi.

Verejná knižnica											
obec Nesluša	2003	2004	2005	2006	2007	2008	2009	2010	2011	2012	2013
Počet zariadení	1	1	1	1	1	1	1	1	1	1	1
Počet knižných jednotiek	15 408	14 506	14 704	14 825	14 981	15 123	14 568	14 474	14 604	14 768	14 896
Počet užívateľov	516	452	425	387	395	385	380	382	360	361	347
Zdroj: ŠÚ SR, 2015											

Štatistiky

Celkové využívanie klasických kultúrnych statkov monitoring meria frekvenciami návštev a nákupov počas roka. Z hľadiska využívania kultúrnych hodnôt sú na prvých dvoch miestach literatúra a film. Knihu si raz za mesiac kúpilo vo všetkých sledovaných rokoch 7,8 % obyvateľov, raz za pol roka temer 30 % obyvateľov a raz za rok viac ako 40 % obyvateľov. Návštevnosť filmových predstavení býva vyrovnaná; mierne vzrastá. Výsledky monitorovania poukazujú aj na dlhodobý vyrovnaný záujem o divadelné predstavenia. Počet pravidelných návštevníkov, ktorí navštevujú divadlo raz za mesiac, ale aj počet tých, ktorí navštívili divadlo raz za pol roka, je dlhodobý stabilný. Systematicky rastie návštevnosť koncertov vážnej a populárnej hudby. Existuje aj málopočetná skupina pravidelných návštevníkov (3 - 4 % respondentov), ktorí navštevujú koncerty každý mesiac. Pritom sa dlhodobý zvyšuje počet tých, ktorí navštívili koncert raz za pol roka alebo jedenkrát za rok. Je to zrejme vyvolané rastúcim záujmom o koncerty populárnej a alternatívnej hudby. Segment prezentovania zbierok a ochrany kultúrneho dedičstva v monitoringoch reprezentujú výtvarné a iné umenia, ľudové a tradičné umenie a múzejníctvo. V tomto segmente u nás prevažujú príležitostné a sezónne formy spotreby, ktoré možno v monitoringu posudzovať len množstvom návštev za rok. Návšteva folklórnych podujatí a múzeí je okrem toho pre väčšinu našich občanov charakteristickou dovolenkou kultúrnou aktivitou, ktorá priamo súvisí s dynamikou cestovného ruchu (12.6.2012, <http://www.nocka.sk/uploads/fd/c5/fdc56b5295544adb7e3625632921405f/4-monitoring-vysledkov-kp-2005-2008-no6-7-2009.pdf>).

Trendy

Komplex opatrení na podporu súkromnej voľby domácností by mal v budúcnosti:

- stimulovať lepšie „previazanie“ súkromných výdavkov domácností s verejnými zdrojmi podpory kultúry. Určitá časť tejto podpory kultúrnych zariadení ponúkajúca svoje aktivity pre verejnosť musí byť variabilná, závislá od toho, či vyvolala odozvu, ktorá sa prejavuje vo veľkosti návštevnosti ap. Akými metódami to prepočítať je iná otázka: či u divadiel napr. podľa počtu obsadenosti ponúkaných miest, počtu repríz ap. Pokračovať by sa malo sofistikovanejšie s experimentom „kultúrnych poukazov“
- zefektívniť systém dlhodobiejšieho viazania subjektu stimulovaného trhového dopytu (cieľových skupín súčasných i budúcich „spotrebiteľov“ kultúry so stimulovanou trhovou ponukou kultúrnych inštitúcií
- rozšíriť systém permanentiek
- rozšíriť systém kultúrnych poukazov aj pre zamestnancov súkromných a verejných inštitúcií (a dotáciami ich kryť zo sociálneho fondu a u firiem aj z iných zdrojov)
- uplatňovať bonusové body na cenu vstupenky, za ktoré návštevník po určitom počte dostane bezplatnú (alebo výrazne zľavnenú) vstupenku
- last minute zľavy na očakávanú nevyužitú ponuku
- zaviesť výrazne diferencované ceny na dopoludňajšie a popoludňajšie predstavenia (s prioritou pre dôchodcov a deti aj so sprievodom)



- zlepšiť využívanie stykov s podnikovým svetom ekonomiky pri podpore ich firemnej identity aj návštevou kultúrnych zariadení
- podporiť „umelecké školenie“ detí mimo školy ako budúcich aktívnych subjektov trhového dopytu zavedením odpočítateľnej položky z daňového základu domácnosti za tieto výdavky
- radikálne zlepšiť celý systém marketingu verejných kultúrnych inštitúcií (vo väzbe na odporúčanie č. 1 a č. 3)
- radikálne zlepšiť strategický manažment kultúrnych inštitúcií (v prepojení na prognózovanie ich vývoja, na manažment rizika podmienok ich ekonomického vývoja atď.)
- významne zlepšiť systém školskej a mimoškolskej výchovy mládeže ku kultúre (12.6.2012, <http://www.nocka.sk/uploads/fd/c5/fdc56b5295544adb7e3625632921405f/4-monitoring-vysledkov-kp-2005-2008-no6-7-2009.pdf>).

2.15. UBYTOVACIE ZARIADENIA

V súčasnej dobe sú v prevádzke 2 ubytovacie zariadenia - hotel Les na hornom konci obce s kapacitou 28 lôžok (1 apartmán a 9 dvojlôžkových izieb) a Spoločenské centrum v strede obce – 20 lôžok (1 apartmán a 6 dvojlôžkových plne vybavených izieb). Existuje zámer na zriadenie penziónu v osade U Hutytrov (rekonštrukciou objektu bývalej školy) s predpokladanou kapacitou 40 lôžok. Celkový počet lôžok v obci tým dosiahne hodnotu 88. Ďalšie lôžka môžu pribudnúť v prípade prenájmania objektov v osadách (ÚPO, 2014, s.27).

2.16. STRAVOVACIE A REŠTAURAČNÉ SLUŽBY

V obci sa nachádza 8 zariadení s celkovou kapacitou 402 stoličiek, ktorá sa v letnej sezóne zvyšuje o ďalších 156 stoličiek. Každodenné stravovanie pre verejnosť poskytuje iba reštaurácia Centrum (100-150 obedov za deň). Ďalšie stravovacie zariadenia: hotel Les - 30 + 50 v letnej sezóne, hostinec U Janáčich - 40 + 40, Topvar - 16, hostinec Pod vlekom - 32 + 12, reštaurácia Centrum - 150, záhradné bistro - 60 + 40, hostinec Srdiečko (v rodinnom dome) - 40, pohostinstvo Starý mlyn - 34 + 14, penzión U Hutytrov (rekonštrukcia bývalej školy) - 50 + 40 (ÚPO, 2014, s.27).

2.17. CESTOVNÝ RUCH

Územie okresu Kysucké Nové Mesto tvorí východná časť Javorníkov a západná časť Kysuckej vrchoviny, ktoré oddeľuje údolie rieky Kysuca. V ňom sa nachádza ťažiskový urbanizačný priestor s okresným mestom. Medziokresné väzby rekreácie a turizmu sa veľmi intenzívne prejavujú hlavne s okresom a mestom Žilina, a to pozdĺž toku Kysuce, v priestore Veľké Ostré a v smere Horný Vadičov-Lutiše. Menej výrazné sú v údolí Kysuce s okresom Čadca. Celý okres je v záujmovom území mesta Žilina. Zároveň doň vstupujú aj turistické trasy zo zahraničných aglomerácií v Česku a v Poľsku. Rekrečný potenciál okresu zodpovedá jeho veľkosti, ale svojím významom neprekračuje regionálnu úroveň. Prírodné a civilizačné danosti územia dávajú možnosť rozvíjať prímestskú rekreáciu, vidiecku rekreáciu s agroturistikou, zimné športy, ďalej všetky druhy turistiky, osobitne cykloturistiky a sezónne aj vodnej turistiky. Sú tu tiež zaujímavé miesta pre poznávací a kultúrny turizmus. Veľké možnosti využitia predstavuje budúci medzinárodný mototuristický tranzit, a to aj vo vzťahu k danostiam blízkej Žiliny. Funkciu zotavenia je treba považovať za významne participujúcu v obciach Povina, Rudina, Horný a Dolný Vadičov a tiež v samotnom Kysuckom Novom Meste. Okres spadá do regionálnej priestorovej a funkčnej štruktúry navrhovanej Žilinskej oblasti cestovného ruchu. Územie okresu pokrýva len jeden rekreačný krajinný celok (RKC), a to Kysucké Nové Mesto a okolie. Hlavným turistickým nástupným centrom okresu a zároveň východiskovým centrom RKC je Kysucké Nové Mesto. Navrhované funkčné jednotky regionálneho a vyššieho významu sú uvedené v tab. č. 9/5. Na území okresu je treba pokryť obligatórne požiadavky na krátkodobú rekreáciu domácich obyvateľov, najmä obyvateľov Kysuckého Nového Mesta v počte asi 4 600 oôb za deň a tiež potreby mesta Žilina vo výške 4 600 osôb. Časť z nich sa realizuje v zastavanom území Kysuckého Nového Mesta. Na jeho okolie a ostatnú rekreačne využiteľnú krajinu okresu pripadne asi 4 – 5000 návštevníkov. Pri Kysuckom Novom Meste je treba dobudovať jeho prímestské rekreačné zóny (PRZ), a to : Hrebeň-Stránie, v okolí Neslušského rybníka a pri rieke Kysuci. Ponuka územia pre turizmus je limitovaná ochranou prírody a vodných zdrojov, osobitne vo východnej časti okresu. Jestvujúci počet lôžok v zariadeniach CR ukazuje na pomerne dobré využitie potenciálu okresu. Ale ich kapacita je skoro celá v stredisku Veľké Ostré. Využitím ďalších priestorov okresu je možné ju zvýšiť. Perspektívne rozvojové priestory sú Horný Vadičov, Povina a Ochodnica, kde stačí obnoviť a rozvinúť už založenú vybavenosť, so zameraním na vidiecku rekreáciu a prímestskú rekreáciu Žiliny. Vybavenosť pre domáci a zahraničný turizmus je treba budovať hlavne v Kysuckom Novom Meste a v jeho rekreačnom zázemí.



Sem je možné smerovať aj poznávací a kultúrny turizmus a umiestňovať ďalšiu vybavenosť pre zachytenie tranzitného turizmu. V okrese je množstvo zaujímavých turistických trás a cykloturistických okruhov. Z nich najvýznamnejšie vedú Kysuckou vrchovinou k Starej Bystrici a k Terchovej a tiež okrajom Javorníkov cez Neslušu až do okresu Považská Bystrica (ÚPO, 2014, s.31).

Na riešenom k.ú. Nesluša sa nenachádza rekreačný priestor vyššieho významu. To však neznamená, že by sa územie nevyužívalo na rekreačné účely. Prírodné danosti a rozptýlené osídlenie dávajú možnosti pre nenáročnú rodinnú rekreáciu, chalupárstvo, agroturistiku, turistiku, cykloturistiku, zber lesných plodov a liečivých rastlín, beh na lyžiach a zjazdové lyžovanie. Charakteristickou črtou chotára Nesluša je množstvo drobných osád, kopaníc ľudovo nazývaných „Vrchy“, s osobitou ľudovou architektúrou, prepojených nespevnenými cestami, ktoré sú dnes využívané prevažne na rekreačné účely. Osád je spolu 22 a sú to : Červené, Ostré, Játiovce, Tabačkovce, Grešákovce, HutYROVCE, Čulákovce, Rapáňovce, Balošákovce, Mikčekovce, Jurdovce, Škorvánovce, Petránky, Liskovce, Šindelná, Kubalovce, Bielovce, Ondruškovce, Kantorovce, Predná a Zadná Suchá a Majtánky. Priamo v nich, resp. roztrúsené vo voľnej prírode sa nachádza množstvo kaplniek (12) a krížov (22). Existujúce neobývané objekty v osadách možno rekonštruovať pre účely rekreácie s prihliadnutím na typológiu historickej ľudovej architektúry. Pri výstavbe nových rekreačných chalúp v zastavanom území osád (ale len v obmedzenom rozsahu) nevnašať do rekreačného prostredia osád cudzorodé prvky - zohľadniť mierku, sklon strechy, tvaroslovné prvky podľa existujúcich objektov. Z hlavného hrebeňa Javorníkov a bočných hrebeňov sú veľmi pekné výhľady na hrebeň Malej Fatry. V k.ú. sa nachádzajú 4 minerálne pramene - vajcovky. Využívanie prameňov minerálnych vôd patrí do rekreačného potenciálu územia a preto je žiadúce dotvoriť ich okolie. Katastrálnym územím Nesluše prechádzajú 3 cyklotrasy pre horské bicykle (dĺžka spolu asi 18 km) a značené turistické chodníky (dĺžka spolu asi 28 km). Miestny lyžiarsky vlek POMA má dĺžku 500 m. Nástupná stanica je v nadmorskej výške 470 m, výstupná v nadmorskej výške 595 m (prevýšenie 125 m). Lyžiarska zjazdová trať je široká 60 m. V ÚPN O je navrhnutá prístupová komunikácia k lyžiarskemu vleku, parkovisko a chodník pre peších k hostincu pod vlekom. V lokalite Horné Žrebíky na hranici s k.ú. Kysucké Nové Mesto sa nachádza chatová osada. Na území k.ú. Nesluša je postavených 6 chát. Pri ceste do Rudinskej je asi 5 chát. So zakladaním chatových osád ÚPN O nepočíta (ÚPO, 2014, s.32).

Trendy v cestovnom ruchu

Európska komisia cestovného ruchu (ETC) v roku 2004 označila za hlavné faktory ovplyvňujúce rozvoj CR demografiu, zdravie, uvedomelosť a vzdelávanie, voľný čas, cestovné skúsenosti, životný štýl, informačné technológie, dopravu, trvalo udržateľný rozvoj a bezpečnosť. Počet starších ľudí v Európe neustále rastie. Mnoho seniorov odchádza do predčasného dôchodku, má vyššie disponibilné príjmy, teší sa lepšiemu zdraviu. To má za následok rýchlejší rast dopytu tejto kategórie ľudí po cestovnom ruchu. Zdravotné povedomie návštevníkov je čoraz väčšie a ovplyvňuje najmä voľbu cieľového miesta a životný režim počas dovolenky. Čoraz populárnejšou je dovolenka spojená so vzdelávaním. Pri plánovaní dovolenky má významnú rolu história, umenie a kultúrne podujatia. Súčasná spoločnosť kladie zvýšené nároky na ľudí a ich denný režim, čo sa prejavuje v raste nárokov na voľný čas a možnosti oddychu. Rastie aj pragmatickosť návštevníkov v CR, ich sebaistota, požiadavky a znalosť vlastných práv, čo súvisí s predchádzajúcimi skúsenosťami. Rastie podiel kritických názorov na kvalitu a dôraz sa kladie na pomer kvality a ceny. Rastie význam internetu, ktorý umožňuje nielen vizuálnu prezentáciu, ale aj priamy nákup produktov cestovného ruchu. V dopravných službách sa do popredia dostáva záujem o cestovanie železnicou, a najmä vysokorýchlostnými vlakmi. Rastie aj sieť nízkotarifných leteckých spoločností, zatiaľ čo cestné siete sa stávajú preťažené a klesá podiel klasického cestovania. Medzi populáciou naďalej rastie environmentálne povedomie, čo ovplyvňuje rast záujmu o cieľové miesta rozvíjajúce na základe trvalej udržateľnosti. Aktuálne trendy v cestovnom ruchu – rast záujmu o kvalitu, luxus, pohodlie a bezpečie, – záujem o relax, uvoľnenie, aktívnu dovolenku, pobyty wellness a pobyty v kúpeľoch, – dopyt po produktoch pre jednu osobu, – rast záujmu o krátkodobé pobyty v zahraničí, – individuálne organizovaná dovolenka zameraná na kultúru, umenie a históriu (rast záujmu o strednú a východnú Európu), – potreba ponuky cenovo dostupných produktov, – spokojnosť zákazníkov sa prejavuje v ich opätovnom návrate, – rast záujmu o osobnejší prístup v poskytovaní služieb (malé rodinné podniky), – úzka špecializácia poskytovateľov služieb na produkt pre vybranú cieľovú skupinu, – trend „späť k začiatkom“, ktorý súvisí s preferenciami tráviť jednoduchšiu dovolenku (ubytovanie v hoteli nahradiť ubytovaním v bungalove, resp. stane), – nezáujem o sprostredkovanú organizáciu dovolenky oproti zvýšenému záujmu o priame rezervovanie a nákup služieb prostredníctvom internetu (12.6.2012, <http://www.tophotelierstvo.sk/domaci-cestovny-ruch/turizmus/hotelierstvo-v-e-a-na-slovensku/>).

2.18. REKAPITULÁCIA ROZPOČTU OBCE ZA ROKY 2010 – 2014

Nasledujúca tabuľka prezentuje štruktúru príjmov a výdavkov obce.

Hospodárenie obce celkom	2 010	2011	2 012	2013	2014
Bežné príjmy					
Bežné výdavky					



Prebytok/schodok
Kapitálové príjmy
Kapitálové výdavky
Prebytok/schodok
Prebytok/schodok bež. a kap. rozp.
Príjmy finančných operácií
Výdavky finančných operácií
Rozdiel finančných operácií
Rozdiel celkového rozpočtu
Zdroj: OcÚ Nesluša, 2014

2.19. SAMOSPRÁVA

Vzťah samospráva – občan si vyžaduje vypracovať projekt klientskeho prístupu riešiaci ako, vzťah zamestnancov úradu, tak aj poslancov ku občanom a návštevníkom obce.

Obec Nesluša je samostatný územný samosprávny a správny celok Slovenskej republiky, ktorý svoje samosprávne kompetencie vykonáva samostatne (zákon SNR č. 369/1990 Zb. o obecnom zriadení).

Manažment a správa obce

Súčasná zariadenia verejnej správy a administratívy reprezentuje obecný úrad. Obecný úrad je výkonným orgánom obecného zastupiteľstva a starostu obce Nesluša. Obecný úrad zabezpečuje organizačné a administratívne veci obecného zastupiteľstva a starostu obce, ako aj orgánov zriadených obecným zastupiteľstvom. Obecné zastupiteľstvo má 9 poslancov.

Nasledujúca tabuľka prezentuje príslušnosť obyvateľov k jednotlivým úradom špecializovanej štátnej správy.

Príslušnosť k obyvateľov k úradom ŠŠS

	Nesluša
Sídlo matričného úradu	Kysucké N.Mesto
Sídlo pracoviska daňového úradu	Kysucké N.Mesto
Sídlo pracoviska Obvodného oddelenia policajného zboru	Kysucké N.Mesto
Sídlo Okresného súdu	Kysucké N.Mesto
Sídlo Okresného riaditeľstva Hasičského a záchranného zboru	Kysucké N.Mesto
Sídlo pracoviska obvodného úradu	Kysucké N.Mesto
Sídlo Územnej vojenskej správy	Žilina
Sídlo územného Úradu práce, sociálnych vecí a rodiny	Kysucké N.Mesto
Sídlo Obvodného úradu životného prostredia	Kysucké N.Mesto
ŠÚ SR	

2.21. IDENTIFIKÁCIA HLAVNÝCH VONKAJŠÍCH FAKTOROV ROZVOJA ÚZEMIA A ANALÝZA VPLYVU VONKAJŠIEHO PROSTREDIA NA VÝVOJ SITUÁCIE V ÚZEMÍ

Obec Nesluša je súčasťou Vyššieho územného celku Žilina. Táto časť identifikuje hlavné faktory vonkajšieho prostredia, ktoré priamo alebo nepriamo ovplyvňujú vývoj samotnej obce. Žilinský kraj je ostatný vidiecky, konkurencieschopný, rýchlorastúci, konvergujúci, priemyselný región SR s perspektívou konkurencieschopného regiónu na úrovni SR, s vysokou atraktivitou pre investorov, s vysokým inovačným potenciálom a dlhodobou podpriemernou mierou nezamestnanosti, ale mimo centra rozvojových aktivít EÚ a s možnosťou cezhraničnej spolupráce s Českou republikou a Poľskou republikou. Osídlenie je sústredené prevažne do kotlín. Aj v tomto kraji sa prejavuje proces starnutia obyvateľstva a podiel detskej zložky mierne klesá, pomaly narastá podiel obyvateľstva v poproduktívnom veku. Celkový prírastok obyvateľstva v kraji vykazuje hodnotu 0,93 ‰ na 1000 obyvateľov. ŽK možno klasifikovať ako priemyselný región s vysokým rozvojovým potenciálom. Vďaka za to dvom faktorom, a to lokalizácii v blízkosti priemyselných zón susednej Českej republiky a Poľska, ale tiež nedostatku úrodnej poľnohospodárskej pôdy. Priemysel sa na ročnej produkcii kraja podieľa viac ako 70 %. Zahŕňa všetky sektory a je pomerne rovnomerne rozložený. ŽK má významné postavenie v oblasti turizmu a patrí medzi najnavštevovanejšie kraje SR, s najvyššou ubytovacou kapacitou, ktorá dosiahla jednu z najvyšších návštevností (18,8 %) po BK a pred Prešovským krajom. Celkom možno očakávať, že ŽK má šancu si aj vďaka novým PZI udržať pozíciu pomerne hospodársky a sociálne stabilného regiónu a bude sa pomaly približovať k úrovni priemeru EÚ 27. V priemyselnej



výrobe bude naďalej dominovať automobilový a strojársky priemysel, významnejšie postavenie by mohol získať tiež elektrotechnický priemysel. ŽK je dôležitou medzinárodnou križovatkou, prepájajúcou dopravnú sieť troch krajín – SR, Českej republiky a Poľska. Pre trvalo udržateľný hospodársky a sociálny rast ŽK je potrebné dobudovať nadradenú dopravnú infraštruktúru v trase multimodálnych koridorov Va 81 a VI a siete T-ENT. Po dokončení diaľničnej siete bude ŽK prepojený s ďalšími medzinárodnými dopravnými koridormi. Renovácia železníc a koridorov kombinovanej dopravy spolu s modernizáciou letiska tvoria veľmi dobré podmienky pre dopravný systém európskej úrovne. Prírodné zdroje ŽK sú bohaté a rôznorodé, veľký význam majú lesy (57 % povrchu kraja), zdroje minerálnych a termálnych vôd využívané najmä v kúpeľníctve a potravinárstve. Kraj nedisponuje žiadnymi zásobami surovín (NSRR, 2012, s.78-83).

Charakteristika špecifických stránok regiónu V porovnaní s regiónmi vyspelých krajín EÚ a regiónmi SR možno konštatovať, že ŽK využíva iba čiastočne svoj rozvojový potenciál. Najvýraznejšie rezervy sa nachádzajú v nedostatočnej úrovni najmä pri využívaní inovačného potenciálu v chemickom, automobilovom a strojárskom priemysle a v službách. Dôsledkom toho je jeho slabé prenikanie do priemyslu a ohrozenie konkurencieschopnosti regiónu. V porovnaní so svetovými trendmi zvyšovania kvality a dostupnosti verejných služieb cestou informatizácie a s vývojom v okolitých krajinách je úroveň informatizácie a poskytovaných elektronických služieb žilinského regiónu nízka. Najväčším nevyužitým rozvojovým potenciálom regiónu ŽK je:

- strategická poloha (prepojenie západ - východ, prihraničný región a medzinárodná križovarka),
- prírodné bohatstvo – chránené územia, geotermálna energia, kultúrne tradície,
- nadpriemerný inovačný potenciál a vysoký počet MSP.

Konkurenčná výhoda

Konkurenčná výhoda ŽK je tvorená silným inovačným potenciálom v kombinácii s výhodnou geografickou polohou, dostupnosťou a atraktivitou regiónu, potenciálom pre rozvoj turizmu, dopravy a nových služieb k podpore rozhodujúcich priemyselných odvetví.

Strategické ciele:

1. posilnenie a rozvoj inovačného potenciálu,
2. zhodnotenie a posilnenie vnútorného potenciálu turizmu s prepojením na ochranu a tvorbu životného prostredia,
3. nadregionálna a regionálna dopravná dostupnosť a kvalita služieb s dôrazom na cezhraničnú spoluprácu a nadregionálne väzby.

Očakávané dopady:

- využitie silného inovačného potenciálu k rastu regionálneho HDP a produktivity,
- rast podielu služieb a inovatívnych podnikov na ekonomickej štruktúre regiónu,
- posilnenie väzieb medzi vedou, výskumom, inováciami - podnikateľskou sférou a vzdelávacími inštitúciami,
- rast zamestnanosti, exportnej výkonnosti a konkurencieschopnosti regionálnej ekonomiky,
- zvýšenie kvality života vytvorením vhodných podmienok pre dostupnosť dobrého vzdelania, vhodného a dostatočne oceneného zamestnania s podporou rodiny, kvalitnú sociálnu a zdravotnú starostlivosť, rovnosť príležitostí, dostatočné kultúrne, športové a voľnočasové využitie,
- zvýšenie kvality životného prostredia (NSRR, 2012, s.78-83).

2.21. EX-POST HODNOTENIE PREDCHÁDZAJÚCEHO PHSR

+ splnené, - nesplnené, 0 čiastočne splnené

HOSPODÁRSTVO A VEDECKO-TECHNICKÝ ROZVOJ

Strategický zámer

Zlepšiť podmienky pre rozvoj podnikateľských aktivít, s dôrazom na zvýšenie úrovne zamestnanosti, úrovne a kvality služieb pre obyvateľov obce. V oblasti priemyslu je potrebné okrem zachovania stabilných prvkov výroby všetkými možnými opatreniami podporovať vytváranie nových pracovných príležitostí. Z uvedeného dôvodu sa predpokladá zriadenie novej priemyselnej zóny, ktorá by významným spôsobom pozitívne ovplyvnila zamestnanosť a ekonomickú stabilitu v obci.

Cieľ 6.1.1 Podpora malého a stredného podnikania zo strany obce

- Opatrenie 6.1.1.1 Spracovanie stratégie podpory podnikania a zvýšenia informovanosti o možnostiach podpory zo strany obce, VÚC, štátu a EÚ.

+ Opatrenie 6.1.1.2 Vymedzenie prenajímateľných obecných priestorov pre služby potrebné v obci.

- Opatrenie 6.1.1.3 Zvýšenie kapacít informačných a poradenských služieb a podpora vzdelávania firiem.

- Opatrenie 6.1.1.4 Podpora budovania kooperačných sietí malých a stredných firiem.

- Opatrenie 6.1.1.5 Zakladanie malých a stredných podnikov s majetkovou účasťou obce.



- Opatrenie 6.1.1.6 Vytvorenie pracovných príležitostí pre uplatnenie málo kvalifikovanej, resp. nekvalifikovanej pracovnej sily.
- 0 Opatrenie 6.1.1.7 Vytvorenie ekonomických a technických podmienok pre výstavbu priemyselnej zóny v obci - príprava územia a realizácia infraštruktúry.

Cieľ 6.1.2 Podpora tradičných odvetví priemyslu

- + Opatrenie 6.1.2.1 Podpora rozvoja tých odvetví priemyslu, pre ktorých rozvoj sú v okolí obce vytvorené ideálne podmienky.
- + Opatrenie 6.1.2.2 Podpora výroby a podnikateľských subjektov, ktoré využívajú surovinové zdroje regiónu.

TECHNICKÁ INFRAŠTRUKTÚRA

Strategický zámer

Rozvoj komplexnej infraštruktúry podporujúcej rozvoj obce a zohľadňujúcej rast kvality životného prostredia. Rozvoj infraštruktúry bude smerovať hlavne k jej rozšíreniu na potenciálne priemyselné zóny v obci, ako aj na rekonštrukciu súčasnej infraštruktúry – vodovodnej, elektrickej, cestnej.

Cieľ 6.2.1 Rozvoj dopravnej infraštruktúry

- 0 Opatrenie 6.2.1.1 Vybudovanie zastávok SAD.
- 0 Opatrenie 6.2.1.2 Úprava miestnych komunikácií a výstavba chodníkov.
- 0 Opatrenie 6.2.1.3 Rekonštrukcia miestnych komunikácií v centre mesta (položenie dlažby).
- 0 Opatrenie 6.2.1.4 Zväčšenie parkoviska pri kultúrnom dome (opatrenie 6.6.1.2).

Cieľ 6.2.2 Rozvoj občianskej infraštruktúry

- 0 Opatrenie 6.2.2.1 Vytvorenie ekonomických a technických podmienok pre výstavbu IBV a jej zahájenie.
- 0 Opatrenie 6.2.2.2 Rekonštrukcia verejného osvetlenia.
- 0 Opatrenie 6.2.2.3 Výstavba kanalizácie – realizácia projektu Dolné Kysuce (opatrenie 6.3.3.1).
- 0 Opatrenie 6.2.2.4 Úprava verejných plôch.
- 0 Opatrenie 6.2.2.5 Rekonštrukcia mostov a lávok.
- 0 Opatrenie 6.2.2.6 Regulácia korýt miestneho potoka prechádzajúceho cez obec.
- Opatrenie 6.2.2.7 Výstavba čističky odpadových vôd (opatrenie 6.3.3.1).
- Opatrenie 6.2.2.8 Výstavba bezdrôtového rozhlasu.
- Opatrenie 6.2.2.9 Dobudovanie siete mobilných operátorov.
- Opatrenie 6.2.2.10 Rekonštrukcia obecného úradu.
- Opatrenie 6.2.2.11 Zabezpečenie vysokorýchlostného Internetu.
- Opatrenie 6.2.2.12 Rekonštrukcia domu smútku a položenie dlažby na cintoríne.
- + Opatrenie 6.2.2.13 Výstavba bytov nad zdravotným strediskom - odpredaj 7 bytov do súkromného vlastníctva (opatrenie 6.4.1.3).
- + Opatrenie 6.2.2.14 Pravidelný monitoring infraštruktúry a revízie technických zariadení.

ŽIVOTNÉ PROSTREDIE

Strategický zámer

Strategickým zámerom obce je nielen zachovanie existujúceho dobrého stavu životného prostredia a zvyšovania jeho kvality, ale aj eliminácia slabých stránok, neustála osвета, výchova a informovanosť o stave životného prostredia.

Cieľ 6.3.1 Nakladanie s komunálnym a drobným stavebným odpadom

- + Opatrenie 6.3.1.1 V súlade s prijatými koncepciami zabezpečiť permanentné znižovanie podielu skladovanej časti odpadov, k čomu organizovať mobilné zbery textílií, kovového odpadu, viacvrstvových obalov nebezpečných odpadov.
- + Opatrenie 6.3.1.2 Zabezpečiť separáciu komunálneho odpadu v celej obci, najmenej pre 5 komodít.

Cieľ 6.3.2 Zabezpečenie informovanosti a poradenstva v oblasti životného prostredia

- Opatrenie 6.3.2.1 Spracovať koncepciu zabezpečenia informovanosti, poradenstva a prevencie v oblasti ŽP. Trvale preferovať poradenstvo a prevenciu pred represiou.

Cieľ 6.3.3 Ochrana a racionálne využívanie vôd

- 0 Opatrenie 6.3.3.1 Zabezpečiť výstavbu kanalizácie a ČOV (opatrenie 6.2.2.3 a 6.2.2.7).
- 0 Opatrenie 6.3.3.2 Zabezpečiť dostatok kvalitnej pitnej vody, minimalizovať straty vo vodovodných sieťach.
- 0 Opatrenie 6.3.3.3 Obnoviť prirodzené vodozadržné funkcie tokov a inundačných území (obnoviť staré korytá).

Cieľ 6.3.4 Využitie obnoviteľných zdrojov energie

- 0 Opatrenie 6.3.4.1 Využitie obnoviteľných zdrojov energie – geotermálna energia, energia biomasy, veterná energia.

SOCIÁLNA OBLASŤ A ZDRAVOTNÍCTVO

Strategický zámer

Neustále rozvíjať širokú paletu sociálnych a zdravotníckych služieb poskytovaných v obci. Dbáť o ich dostupnosť, kvalitu a vzájomnú vyváženosť za účelom dosiahnutia dôstojných podmienok života všetkých kategórií obyvateľov obce.

Cieľ 6.4.1 Zlepšenie úrovne poskytovania sociálnych a zdravotníckych služieb

- Opatrenie 6.4.1.1 Rekonštrukcia domova sociálnych služieb.
- + Opatrenie 6.4.1.2 Rekonštrukcia zdravotného strediska.
- + Opatrenie 6.4.1.3 Výstavba bytov nad zdravotným strediskom (opatrenie 6.2.2.13).



- + Opatrenie 6.4.1.4 Zlepšenie úrovne poskytovania domácej ošetrovateľskej starostlivosti, rozšírenie jej služieb o poskytovanie rehabilitačných cvičení.
- Opatrenie 6.4.1.5 Zabezpečiť aspoň raz mesačne poradňu v obci.
- Opatrenie 6.4.1.6 Zabezpečovať komplexnú zdravotnú starostlivosť o starých ľudí a dlhodobo chorých.
- + Opatrenie 6.4.1.7 Zvýšiť úroveň poskytovaných sociálnych služieb.
- Opatrenie 6.4.1.8 Vybudovanie oddychovej zóny pre seniorov a ostatné vekové kategórie – park v centre obce (opatrenie 6.7.2.1).

ŠKOLSTVO A ŠPORT

Strategický zámer

Zabezpečenie všestranného rozvoja detí a mládeže. Zlepšenie technického stavu a vybavenia školy. V športe umožniť ponuku čo najširšej palety služieb, zabezpečiť čo najefektívnejšie a transparentné využitie verejných financií ku prospechu všetkých občanov obce. Podpora existujúcich športových podujatí, ako aj vytváranie vhodných podmienok pre rozvoj rôznych druhov športu nielen pre obyvateľov obce.

Cieľ 6.5.1 Budovanie a rozvoj školskej infraštruktúry

- 0 Opatrenie 6.5.1.1 Rekonštrukcia budovy základnej školy a materskej školy.
- 0 Opatrenie 6.5.1.2 Modernizácia vnútorného vybavenia základnej školy.
- 0 Opatrenie 6.5.1.3 Dostavba telocvične a dobudovanie ihrísk a okolia ZŠ a MŠ.

Cieľ 6.5.2 Trvalé skvalitňovanie vyváženej ponuky výkonnostného a rekreačného športu.

- 0 Opatrenie 6.5.2.1 Rekonštrukcia športového areálu v obci.
- 0 Opatrenie 6.5.2.2 Vybudovanie športovo-rekreačnej zóny.
- + Opatrenie 6.5.2.3 Vytváranie materiálnych a finančných podmienok na rozvoj výkonnostného a rekreačného športu v obci.
- + Opatrenie 6.5.2.4 Podpora organizácie športových podujatí regionálneho významu.
- + Opatrenie 6.5.2.5 Podpora športových aktivít zdravotne postihnutých občanov.
- + Opatrenie 6.5.2.6 Podpora talentovanej mládeže.
- + Opatrenie 6.5.2.7 Spolupráca s občianskymi združeniami, inými právnickými a fyzickými osobami, pôsobiacimi v oblasti telesnej kultúry.
- + Opatrenie 6.5.2.8 Organizovanie turnajov obecného aj regionálneho významu (šachový, futbalový, stolnotenisový, hokejový turnaj).

KULTÚRA

Strategický zámer

Trvalé pôsobenie na kultúrne povedomie obyvateľov širokou paletou kultúrnych aktivít organizovaných externými subjektami. Existencia dôstojných priestorov pre kultúrne aktivity je povinnosť obce. Priebežná a kreatívna propagácia podujatí má vplyv na imidž obce a tým aj na cestovný ruch.

Cieľ 6.6.1 Zachovanie kultúrno-historického potenciálu obce a rozvoj kultúrnych, informačných a voľnočasových aktivít v nadväznosti na rozvoj cestovného ruchu na regionálnej a miestnej úrovni.

- 0 Opatrenie 6.6.1.1 Rekonštrukcia kultúrneho domu.
- Opatrenie 6.6.1.2 Zväčšenie parkoviska pri kultúrnom dome (opatrenie 6.2.1.4).
- Opatrenie 6.6.1.3 Prepojenie obce so subjektami cestovného ruchu, agroturistiky.
- 0 Opatrenie 6.6.1.4 Vybudovanie turistických a náučných trás pre žiakov, študentov, rodiny s deťmi, priemerných aj náročných klientov s využitím kultúrno – historického, folklórneho aj prírodného bohatstva.
- 0 Opatrenie 6.6.1.5 Zachovanie a rozvoj ľudových tradícií (folklórny tanec, hudba a spev, ľudové remeslá, ľudový odev a doplnky, pôvodné bývanie a hospodárenie) a ich maximálne využitie v cestovnom ruchu a agroturistike.
- + Opatrenie 6.6.1.6 Každoročné usporiadúvanie rybárskych pretekov s kultúrnymi akciami – využitie potoka a vodnej nádrže Neslušanka.
- Opatrenie 6.6.1.7 Zabezpečenie produkcie CD mandolínového súboru Žiarinka.
- + Opatrenie 6.6.1.8 Organizovanie pravidelných kultúrnych podujatí – Hody, Deň úcty k starším apod.
- Opatrenie 6.6.1.9 Výstavba izby tradícií a zvyklostí obce.

Cieľ 6.6.2 Organizačné zabezpečenie kultúrnych podujatí

- + Opatrenie 6.6.2.1 Spracovanie kalendára kultúrnych podujatí na celý rok a jeho priebežná aktualizácia. Rozšírenie žánrovej ponuky s orientáciou na hodnotný kultúrny prínos.

Cieľ 6.6.3 Propagácia v oblasti kultúry

- Opatrenie 6.6.3.1 Spracovanie globálnej koncepcie propagácie histórie obce v multimediálnej forme.
- Opatrenie 6.6.3.2 Spracovanie komplexného informačného bulletinu o historickom vývoji a tradíciách obce pre školy a subjekty cestovného ruchu.
- + Opatrenie 6.6.3.3 Propagácia kultúry na internete prostredníctvom www stránky obce.

CESTOVNÝ RUCH A PUBLIC RELATIONS

Strategický zámer

Budovať goodwill obce a dosiahnuť, aby sa stala strediskom cestovného ruchu v oblasti športu, kultúry a turistiky. Využiť prírodný potenciál, ktorý ponúka blízke aj širšie okolie obce.



- Cieľ 6.7.1 Účinná propagácia obce
 - Opatrenie 6.7.1.1 Spracovanie globálnej koncepcie propagácie obce v multimediálnej forme.
 - Opatrenie 6.7.1.2 Spracovanie koncepcie regionálnej spolupráce s okolitými turistickými
 - Opatrenie 6.7.1.3 Pravidelné vydávanie obecného časopisu.

- Cieľ 6.7.2 Rekreačno – relaxačné zázemie obce
 0 Opatrenie 6.7.2.1 Vybudovanie oddychovej zóny obce (opatrenie 6.4.1.8).

- Cieľ 6.7.3 Podpora podnikateľských aktivít v cestovnom ruchu
 - Opatrenie 6.7.3.1 Uzavretie dohody s podnikateľmi o poskytovaní služieb v agroturistike
 - Opatrenie 6.7.3.2 Podpora podnikateľských subjektov, neziskových organizácií a inštitúcií pri

3 SWOT ANALÝZY

Nasledujúca SWOT analýzy sa zameriavajú na silné, slabé stránky, príležitosti a riziká prioritných rozvojových oblastí. Na ich základe budú formulované hlavné rozvojové ciele.

Analýza SWOT

Sledovať a vyhodnocovať vývojové trendy v regióne v neustále sa meniacom vonkajšom prostredí, identifikovať trend sociálno-ekonomického rozvoja, alebo smer vývoja ako príležitosť alebo hrozbu, je v súčasnosti pre obec Nesluša nevyhnutnosť. To, čo sa na prvý pohľad zdá ako príležitosť, ňou vo vzťahu k zdrojom obce, kultúre, ľudským zdrojom, životnému prostrediu a hospodárstvu, uplatňovanej stratégii vôbec nemusí byť.

Nástrojom pre celkovú analýzu vonkajších a vnútorných činiteľov je SWOT analýza. Predstavuje kombináciu dvoch analýz, S - W a O - T. Účelom SWOT analýzy je posúdenie vnútorných predpokladov podniku k uskutočneniu určitého rozvojového zámeru a podrobenie rozboru i vonkajších príležitostí a obmedzení určované potrebami obyvateľov a subjektov v rámci obce. Na jej základe môže obec prikočiť k formulácii špecifických cieľov.

Schéma SWOT analýzy:

	S - silné stránky	W - slabé stránky
	1. 2. ... 10.	1. 2. ... 10.
O - príležitosti	1. 2. Stratégia SO ... 10.	1. 2. Stratégia WO ... 10.
T - hrozby	1. 2. Stratégia ST ... 10.	1. 2. Stratégia WT ... 10.

SO – využiť silné stránky na získanie konkurenčnej výhody

WO – prekonať slabiny využitím príležitostí

SW – využiť silné stránky na čelenie hrozbám

WT – minimalizovať náklady a čeliť hrozbám

Analýza príležitostí a rizík - O-T

O – T analýza umožňuje rozlíšiť atraktívne príležitosti v obci, ktorá skrýva potenciál územia a ktoré môžu obci priniesť výhody pri dosahovaní vyváženého rastu. Súčasne tiež nabáda k zamysleniu nad problémami, s ktorými bude obec riešiť v rámci Integrovannej stratégie.

Znamená to teda, že obec musí sledovať významné sily makroprostredia (demografické, ekonomické, technologické, politické, legislatívne, sociálne a kultúrne) a tiež tých účastníkov mikroprostredia, ktorí ovplyvňujú jej schopnosť dosiahnuť v regióne prospech (neziskové organizácie, orgány miestnych samospráv, podnikateľské subjekty, miestni aktéri a verejnosť).



Príležitosti sú posudzované z hľadiska ich atraktívnosti a pravdepodobnosti úspechu. Pravdepodobnosť, že obec dosiahne úspech pri ekonomickom raste, nezávisí len od jej konkurenčnej sily, oproti konkurenčným regiónom, ale aj od toho či je táto sila v porovnaní s konkurenciou väčšia.

V rámci analýzy SWOT sa obec koncentruje na identifikáciu potenciálnych príležitostí – existencia stabilného hospodárskeho prostredia, kvalitné životné prostredie, prírodný potenciál, historicko-kultúrne hodnoty, rozvinutá sieť inštitúcií verejných služieb, objekty cestovného ruchu..

Kvadrant 1 pozostáva z príležitosti ponúkajúcich najvyšší úžitok pre obec, preto by sa mal manažment obce sústrediť na tieto aktivity. Naopak, príležitosti v kvadrante 4 sú buď príliš malé, alebo ich obec nebude vedieť dostatočne využiť. Príležitosti v kvadrante 2 a 3 sú zaujímavé len v prípade, že existuje možnosť zvýšenia ich atraktívnosti alebo pravdepodobnosti úspechu.

		Matica príležitostí				Matica rizík	
		Pravdepodobnosť úspechu				Pravdepodobnosť nastatia	
		vysoká	nízka			vysoká	nízka
Atraktívnosť	vysoká	1	2	Vážnosť	vysoká	1	2
	nízka	3	4		nízka	3	4

Riziká sú klasifikované z hľadiska ich vážnosti a pravdepodobnosti výskytu. Pri analýze okolia z hľadiska možných hrozieb je potrebné zamerať sa na potenciálne hrozby. Riziká z 1. kvadrantu môžu obec vážne zraniť, preto treba pripraviť plán strategických aktivít, keďže pravdepodobnosť ohrozenia je vysoká. Riziká v 2. a 3. kvadrante treba podrobiť dôkladnému skúmaniu v prípade, ak sa stávajú kritickými, netreba však zostavenie plánu eventuálnych alternatív. Riziká v 4. kvadrante sú malé a väčšinou ich možno ignorovať. Spojením hlavných príležitostí a rizík, ktoré ovplyvňujú rozvoj obce, sa stratégovia snažia zistiť mieru celkovej atraktívnosti trhu. Existujú štyri možnosti:

- *Ideálny rozvoj*, ktorý sa vyznačuje mnohými príležitosťami, ale iba niekoľkými (ak vôbec nejakými) rizikami.
- *Špekulatívny rozvoj*, vyznačujúce sa vysokými príležitosťami i vysokými rizikami.
- *Zrelý rozvoj*, vyznačuje sa nízkymi príležitosťami i nízkymi rizikami.
- *Problémový rozvoj*, má nízke príležitosti, ale vysoké riziká.

Externé prostredie vytvára nielen príležitosti, ale prezentuje aj sériu rizík. Riziko je výzva, poukazuje na nevýhodný trend vývoja vo vonkajšom prostredí, ktorý v prípade pasívnej reakcie zo strany podniku ohrozí jeho trhovú pozíciu.

Analýza silných a slabých stránok – S-W analýza

Hodnotenie vplyvu vonkajších činiteľov, vykonávané so zámerom stanoviť ciele obce, musí byť doplnené rozborom vnútorných činiteľov. Viaceré regióny dnes aj poznajú príležitosti, ktoré im potenciál ponúka, avšak chýba im schopnosť ich využiť. Na základe analýzy silných a slabých stránok vie obec stanoviť, čo je z hľadiska súčasnej a očakávanej situácie rozumné konať. Za dôležité znaky konkurenčnej sily obce sa považuje – kvalitné ľudské zdroje, rozvinuté podnikateľské prostredie, dobrý prírodný potenciál, výhodná poloha a dopravná dostupnosť, a iné.. Za dôležité znaky konkurenčnej slabosti sa považuje – strácanie pozície voči konkurenčným regiónom, nedostatok finančných zdrojov na rozvoj, klesajúca demografická krivka, vysoká nezamestnanosť, zlý technický stav základnej infraštruktúry atď. Pri hodnotení silných a slabých stránok je potrebné každý faktor odstupňovať podľa dôležitosti (rozhodujúca silná stránka, marginálna silná stránka, neutrály faktor, rozhodujúca slabá stránka, marginálna slabá stránka) a podľa intenzity jeho vplyvu - výkonu (vysoký, stredný, nízky). Výsledok spojenia stupňa výkonu a dôležitosti predstavuje štyri možné alternatívy:

		Matica výkonu a dôležitosti	
		Výkon	
		vysoký	nízky
Dôležitosť	vysoká	1 Sústrediť snahu	2 Udržať snahu
	nízka	3 Nízka priorita	4 Možné nadmerné investovanie

Kvadrant 1 pozostáva z oblastí, ktoré sú dôležité, ale v ktorých obec momentálne vykazuje slabý výkon, preto sa musí sústrediť na posilnenie týchto oblastí. *Kvadrant 2* pozostáva z oblastí, v ktorých



je síce mesto úspešné, ale do budúcnosti si musí túto úspešnosť udržať. *Kvadrant 3* tvoria oblasti, ktoré nie sú dôležité, zdokonalenia v tomto kvadrante majú nízku prioritu. V *kvadrante 4* nie sú dôležité oblasti, pričom rozvoj a snaha sú zbytočne silné. Na základe tejto analýzy je zrejmé, že silné stránky sa nemusia vždy pretransformovať do konkurenčnej výhody obce. Dôvodov, prečo je to tak, je niekoľko, pričom najčastejšími obyvateľmi vnímaná nízka dôležitosť poskytovaných služieb a bodov rozvoja. Identifikácia silných miest obce je možná len na základe porovnania s ich hlavnými konkurentmi v regióne. Ani sústredenie sa na prekonanie všetkých slabých stránok nemusí priniesť očakávaný efekt, pretože náklady potrebné na ich transformovanie do silnej stránky sa nemusia vrátiť. Pozornosť treba venovať príležitostiam, v ktorých má obec najviac silných stránok, alebo oblastiam, v ktorých sa vzhľadom na veľkú príležitosť a potenciálnu návratnosť investícií ukazuje efektívne vytvorenie nových silných stránok. Príklady z praxe uvádzajú, že i málo rozvinutý región má popri slabých miestach aj silné miesta, ktoré pokiaľ dokáže správne identifikovať a využiť, vytvárajú predpoklady pre trvalý a vyrovnaný sociálno-ekonomický rozvoj. Nasledujúce grafy prezentujú pohľad obyvateľov a poslancov na silné a slabé stránky obce Nesluša a kvalitu života v obci.

3.1 HOSPODÁRSTVO A VEDECKO-TECHNICKÝ ROZVOJ

Silné stránky	Slabé stránky
<ul style="list-style-type: none"> - poľnohospodárska pôda zaberajúca cca. 36,8 % katastra obce, - celkovo 40 podnikateľských subjektov – právnické osoby, - zastúpené 4 slobodné povolania, - 7 samostatne hospodáriaci roľníci, - celkový počet fyzických osôb podnikateľov – 255 v roku 2014, - rozsiahle plochy hospodárskych lesov, - fungujúce poľnohospodárske podniky, - existencia plôch pre rozšírenie maloobchodných predajní, - rozvinutá sieť maloobchodu – 8 potravinárskych a 1 nepotravinárska predajňa, - rozvinutá sieť ostatných komerčných služieb, - rýchla dostupnosť okresného mesta Kysucké N.Mesto, - existencia prevádzok predajní zmiešaného tovaru, - existencia servisných prevádzok a opravovní, - v obci zastúpené finančné inštitúcie – Poštová banka, a.s., - výrobné prevádzky: Píla Komposesorát Nesluša s.r.o. porez guľatiny 0,55, Píla v strede obce (starý mlyn) porez guľatiny, obklady, Obecná píla Rudinská porez guľatiny 0,24, VAR met s.r.o. prevádzka kovovýroba kovovýroba 0,66, Interstyle s.r.o. výroba nábytku 0,39. Väčšina výrobných prevádzok je zameraná na spracovanie dreva z miestnych lesov, 	<ul style="list-style-type: none"> - nevybudovaná obecná tržnica, - nerozvinutý pracovný trh v obci a v celej lokalite Kysúc, - nedostatok výrobných zariadení v obci má vplyv na ponuku pracovných príležitostí, - nízke možnosti zamestnania v obci, - nízke priemerné mzdy v regióne, - útlm stavebnej výroby, - stagnácia podnikateľskej sféry, nerozvíjajúce sa MaSP, - nezáujem mladých ľudí o podnikanie, - nevyhovujúca štruktúra a kvalita služieb pre obyvateľov a návštevníkov obce, - vysoká miera nezamestnanosti žien, mladých a obyvateľov po 50 roku života, - nízke priemerné mzdy v poľnohospodárstve,
Príležitosti	Ohrozenia
<ul style="list-style-type: none"> - podpora malých podnikateľov v oblasti služieb, - využitie polohového potenciálu obce Nesluša s výhodnou polohou vo vzťahu dostupnosť okresného mesta Kysucké N.Mesto po ceste I. triedy, - orientovanie sa na služby bez negatívnych účinkov na životné prostredie, využívanie jestvujúcich plôch a areálov formou intenzifikácie ich územia a efektívnym využitím jestvujúceho objektového fondu, - preferovanie a profilovanie hospodárskej základne pre rozvoj malého a stredného podnikania s orientáciou na rozvoj tradičných foriem výroby, - skvalitnenie prostredia obslužných a prevádzkových areálov (prípadné nové prevádzky) - vytváranie podmienok pre šport, turistiku a oddych, rozvoj infraštruktúry a podmienok pre ďalšie bývanie, - možnosť získania finančných prostriedkov z fondov EU, - rozvoj environmentálne vhodných technológií, - vytvorenie nových pracovných miest najmä v malom podnikaní a službách, 	<ul style="list-style-type: none"> - zvýšená regionálna konkurencia a recesia v oblasti profilových odvetví vhodných pre Nesluša (lesníctvo, poľnohospodárstvo, výroba), - tlak na intenzívny hospodársky rozvoj a zhodnocovanie investičného potenciálu (nezastavané lokality, prírodné prostredie), - pomalá a nákladná výstavba, modernizácia a rekonštrukcia technickej infraštruktúry, - administratívne opatrenia obmedzujúce plnohodnotný rozvoj cestovného ruchu, - veľká administratívna náročnosť pre získanie financií zo štátnych dotácií a z fondov EU, - nedostatok investičného kapitálu, - neochota investorov o regiónu,

Schéma SWOT analýzy:

	S silné stránky	W slabé stránky
O príležitosti	15 Stratégia SO 6	11 4 Stratégia WO 9



T hrozby	Stratégia <i>ST</i>	7	Stratégia <i>WT</i>

V oblasti hospodárstva dochádza k prevahe silných stránok. Je nevyhnutné zabezpečiť využitie silných stránok na elimináciu slabých stránok. Riešenie môže byť využitím potenciálu existujúcej infraštruktúry a plôch pre možný rozvoj priemyselných zón.

3. 2. DOPRAVA A KOMUNIKÁCIE

Silné stránky	Slabé stránky
<ul style="list-style-type: none"> - v blízkosti prechádzajúca cesta I. triedy č. 11, - prechádzajúca cesta III/01163, - dostatočne vybudovaná cestná sieť v zastavanom území obce, - dostatočné pokrytie zastávkami SAD – 11, - vybudovaná sieť lesných a poľných ciest, - čiastočne zrekonštruované povrchy miestnych komunikácií, - čiastočne vybudované chodníky, - vybudované odstavňé plochy v centre obce pred budovami OčÚ, na námestí a športovou infraštruktúrou, 	<ul style="list-style-type: none"> - nedostatok spojov do okresného mesta Kysucké N.Mesto v ranných hodinách, - absencia prechodov pre chodcov na frekventovaných miestach, - nevyhovujúci stav chodníkov pre peších, - potrebná rekonštrukcia cesty III. triedy, - nedostatok parkovacích miest, - potrebné rozšírenie chodníkov pre peších, - absencia železničnej trate priamo v obci (vzdialená 3,5 km),
Príležitosti	Ohrozenia
<ul style="list-style-type: none"> - revitalizácia verejných komunikačných priestorov, - vybudovanie chodníkov pozdĺž miestnych komunikácií a štátnej ceste III. tr., - možnosť získania finančných prostriedkov z fondov EÚ, - využitie významnej geografickej polohy územia z hľadiska prechádzajúcich dopravných koridorov, - vybudovanie spevnených komunikácií na základe pozemkových úprav, 	<ul style="list-style-type: none"> - malá miera podpory miest a obcí zo strany štátu, - zhoršujúci sa stav obecných stavieb a komunikácií, - nevýhodné podmienky čerpania prostriedkov z EÚ fondov, - nevýhodné podmienky čerpania úverových zdrojov z komerčných bánk, - zvyšujúce sa náklady na údržbu a opravy cestnej infraštruktúry, - oneskorená výstavba a modernizácia cestnej siete, - zhoršenie dopravnej obsluhy, - trvalý presun cestujúcich z verejnej osobnej dopravy na individuálnu dopravu,

Schéma SWOT analýzy:

	S silné stránky	W slabé stránky
O príležitosti	Stratégia <i>SO</i> 8	7 Stratégia <i>WO</i> 5
T hrozby	3 Stratégia <i>ST</i> 8	1 Stratégia <i>WT</i>

V oblasti technickej infraštruktúry výrazne prevládajú slabé stránky nad silnými. Odporúča sa využiť stratégia ST - kde musí obec prekonať slabiny využitím príležitostí, hlavne možnosťou využitia čerpania nenávratných finančných prostriedkov národných ako aj nadnárodných.

3.3 TECHNICKÁ INFRAŠTRUKTÚRA

Silné stránky	Slabé stránky
<ul style="list-style-type: none"> - vybudovaná sieť miestneho rozhlasu, - existencia prevádzky Slovenskej pošty, a.s., - vybudovaný verejný vodovod v správe obce, - obec Nesluša je napojená na el. energiu zo vzdušných VN linky 22 kV č. 109, 1426 a 232, - dostatok vybudovaných transformátorových staníc, - možnosť dostavby plôch IBV, - vybudovaný cintorín, - hasičská zbrojnica dostupná v centre obce, 	<ul style="list-style-type: none"> - zlý technický stav vodovodného potrubia, - chýbajúce osvetlenie popri niektorých komunikáciách obce, - nedostatočné osvetlenie v bočných častiach obce, - zlý technický stav obecného rozhlasu, - nevybudovaný bezbariérový prístup do OčÚ, - nedobudovaná rozvodná sieť plynu v niektorých osadách, - nevyhovujúci stav priestoru obecného cintorína, - v obci nie sú toho času žiadne energetické výrobné zariadenia na báze obnoviteľných zdrojov energie,



<ul style="list-style-type: none"> - fungujúci hasičský zbor, - hlavným zdrojom plynu pre obec je VTL „Kysucký plynovod“ DN 300 PN 40, 	<ul style="list-style-type: none"> - zastaralosť a opotrebovanosť infraštruktúry, - prevaha nadzemných vedení nad podzemnými - obmedzenia ochranných pásiem,
Príležitosti	Ohrozenia
<ul style="list-style-type: none"> - rekonštrukcia verejného osvetlenia, zníženie energetickej náročnosti a jeho rozšírenie na neosvetlené časti obce, - kompletná rekonštrukcie vzdušnej elektrickej rozvodnej siete, - rekonštrukcia vodovodnej siete, - zavedenie elektrických, plynových, vodovodných a kanalizačných prípojok do nových častí IBV, - možnosť získania finančných prostriedkov z fondov EÚ, - využitie významnej geografickej polohy územia z hľadiska prechádzajúcich dopravných koridorov, - rozvoj ďalších telekomunikačných a dátových služieb v konkurenčnom prostredí, 	<ul style="list-style-type: none"> - malá miera podpory miest a obcí zo strany štátu, - zhoršujúci sa stav obecných stavieb a komunikácií, - nevýhodné podmienky čerpania prostriedkov z EÚ fondov, - nevýhodné podmienky čerpania úverových zdrojov z komerčných bánk, - stavebné a legislatívne prekážky a nevysporiadanosť pozemkov v intraviláne,

Schéma SWOT analýzy:

	S silné stránky	W slabé stránky
O príležitosti	Stratégia SO 10	Stratégia WO 10 5 7
T hrozby	Stratégia ST 3	Stratégia WT 5

V oblasti technickej infraštruktúry výrazne prevládajú slabé stránky nad silnými. Odporúča sa využiť stratégia SO – kde musí obec prekonať slabiny využitím príležitostí, hlavne možnosťou využitia čerpania nenávratných finančných prostriedkov národných ako aj nadnárodných.

3.4 ODPADOVÉ HOSPODÁRSTVO

Silné stránky	Slabé stránky
<ul style="list-style-type: none"> - kvalitná legislatíva pre nakladanie s KO a DSO, - spracovaný POH obce Nesluša na roky 2011-2015, - zabezpečený odvoz TKO, - v obci je vybudovaný systém separovaného zberu odpadu základných druhov, - čiastočne vybudovaná splašková kanalizačná sieť s napojením na ČOV K.N.Mesto a 5 prečerpávacími stanicami, - čiastočne budovaná samostatná dažďová kanalizačná sieť, 	<ul style="list-style-type: none"> - neukončená výstavba splaškovej kanalizačnej siete s centrálnou ČOV K.N.Mesto, - nedoriešená likvidácia a využitie rastlinného odpadu, - nedostatok odpadových nádob na zmiešaný komunálny odpad a separovaný zber, - existencia čiernych skládok, - nízka miera vynútiteľnosti práva v oblasti ŽP, - obci sa nenachádza kompostáreň na biologicky rozložiteľných odpadov, - potrebné doriešenie technicko-organizačné zabezpečenie zberu biologicky rozložiteľných odpadov z domácnosti, - čierne skládky ako finančné bremeno obce,
Príležitosti	Ohrozenia
<ul style="list-style-type: none"> - dostavba kanalizačnej siete, - výstavba obecného kompostoviska, - obstaranie potrebných mechanizmov, - zabezpečiť efektívny separovaný zber v celej obci, - možnosti materiálového, resp. energetického využitia odpadov pri rešpektovaní duálnych vlastností odpadov, - dôsledné plnenie kvalitatívne stanovených cieľov v oblasti odpadového hospodárstva, - odstránenie zdrojov znečistenia povrchových a podzemných vôd, - zvýšiť právne vedomie obyvateľstva vo sfére životného prostredia, - rozvoj ekologického poľnohospodárstva a ekologizácia priemyselnej výroby, - možnosti získania finančných prostriedkov z fondov EÚ, - dodržiavanie noriem EÚ v oblasti produkcie znečisťujúcich látok v priemysle, 	<ul style="list-style-type: none"> - ohrozená kvalita povrchových vôd potoka, - znečistenie korýt odpadom, - zhoršenie zdravotného stavu obyvateľstva, - znečistenie ovzdušia veľkými zdrojmi znečistenia alokovaných v meste Žilina a Kysucké N.Mesto, - dopady na zdravotný stav obyvateľov, - zníženie biodiverzity, - nárast množstva vyvázaných odpadov, pretrvávajúce vykurovanie hlavne tuhými palivami, - nárast množstva vyvázaných odpadov, - nízka disciplína pri nakladaní s odpadmi, - neriešenie problému existencie „čiernych“ skládok,



--	--

Schéma SWOT analýzy:

	S silné stránky	W slabé stránky
O príležitosti	Stratégia SO 6	Stratégia WO 8 5 11
T hrozby	Stratégia ST 2	Stratégia WT 10

V prípade životného prostredia prevládajú slabé stránky nad silnými. Je to dôsledok nedobudovaného systému na likvidáciu a čistenie odpadových vôd. Odporúča sa využitie stratégie WT – čeliť hrozbám využitím silných stránok a príležitostí.

3.5 ŽIVOTNÉ PROSTREDIE

Silné stránky	Slabé stránky
<ul style="list-style-type: none"> - kvalitná legislatíva pre nakladanie s KO a DSO, - zabezpečený odvoz TKO, - relatívne stabilný objem produkovaného odpadu, - plynofikácia obce, - prírodné prostredie a alokácia chránených lokalít, - prechádzajúci vodný tok – hydrokoridor – Neslušanka, - vybudovaná splašková kanalizačná sieť s napojením na ČOV K.N.Mesto, - čiastočne budovaná samostatná dažďová kanalizačná sieť, - prírodné bohatstvo s lesmi, pasienkami, - veľké plochy lesov vhodných na rekreáciu, - hornatá krajina v oblasti Javorníkov, Kysuckej vrchoviny a Malej Fatry, 	<ul style="list-style-type: none"> - vysoké zaťaženie životného prostredia energetickými a chemickými podnikmi v blízkosti obce (Žilina, Kysucké N.Mesto), - nedoriešené protizáplavové opatrenia, - znečistenie vodného toku Neslušanka, - nevyhovujúci technický stav tepelného hospodárstva, - čistotu ovzdušia nepriaznivo ovplyvňuje dosah produkcie exhalátov z výroby v okresnom meste Kysucké N.Mesto, - malé zdroje znečistenia ovzdušia - bodové zdroje z lokálnych kúrenísk, - nepriaznivé podmienky pre rozptyl exhalátov, - náchylnosť na vodnú eróziu v celom rozsahu veľkoplošne obrábanej pôdy, - prejazd poľnohospodárskych strojov po miestnych komunikáciách, - spaľovanie rastlinného odpadu na vlastných pozemkoch obyvateľov, - zdrojom negatívnych účinkov dopravy na životné prostredie územia obce je zdrojová a cieľová doprava, - lesy postihnuté exhalátmi – vysoké imisné zaťaženie a nesprávne hospodárske postupy,
Príležitosti	Ohrozenia
<ul style="list-style-type: none"> - ekologizácia energetickej výroby, - rozvoj ekologického poľnohospodárstva a ekologizácia priemyselnej výroby, - možnosti získania finančných prostriedkov z fondov EU, - regulácia korýt miestnych potokov a revitalizácia ich okolia, - odstránenie zdrojov znečistenia povrchových a podzemných vôd ohrozujúcich zdroje vody, - zvýšiť právne vedomie obyvateľstva vo sfére životného prostredia, 	<ul style="list-style-type: none"> - zhoršujúci sa stav životného prostredia v dôsledku hospodárskej činnosti v regióne Kysúc a Ostravska, - ohrozená kvalita podzemných a povrchových vôd, - zhoršenie zdravotného stavu obyvateľstva, - znečistenie ovzdušia veľkými zdrojmi znečistenia, - dopady na zdravotný stav obyvateľov, - zníženie biodiverzity, - hrozba zníženia kvality životného prostredia v dôsledku výstavby z hľadiska kvantity a kvality - nadmerná zástavba výšková, plošná, nevhodná funkčná skladba plôch - tlak na životné prostredie a pôvodnú krajinu, urbanizácia krajiny, - radikalizácia zmien v životnom prostredí na miestnej a globálnej úrovni (povodne, veterné smršte, otepľovanie, klimatické zmeny,

Schéma SWOT analýzy:

	S silné stránky	W slabé stránky
O príležitosti	Stratégia SO 2	Stratégia WO 12



	11	5	6
T hrozby	Stratégia ST		10 Stratégia WT

V prípade životného prostredia prevládajú slabé stránky nad silnými. Je to dôsledok nedobudovaného systému na likvidáciu a čistenie odpadových vôd a existenciou záťažových prevádzok v Žilinskom kraji. Odporúča sa využitie stratégie SO – prekonať slabiny využitím príležitostí a minimalizovať náklady súvisiace so slabými stránkami.

3.6 SOCIÁLNA OBLASŤ A ZDRAVOTNÍCTVO

Silné stránky	Slabé stránky
<ul style="list-style-type: none"> - zabezpečená opatrovateľská služba, - stavebno-technický stav bytového fondu je prevažne dobrý a vyhovujúci, - funkcia osobitného príjemcu sociálnych dávok, - stretnutia dôchodcov, intenzívna klubová činnosť - uvítanie do života novorodencov obce, príspevok obce - pomoc v krízových situáciách (živelná pohroma, rodinná tragédia....), - zrekonštruovaná budova zdravotného strediska, - dom opatrovateľskej služby, - monžosť zriadenia zariadenia pre seniorov v objekte ZŠ Horná, - stravovanie dôchodcov zabezpečené v školskej jedálni ZŠ, - vytvorené občianske združenie Ostrov pôsobiace v sociálnej oblasti a Zväz invalidov, 	<ul style="list-style-type: none"> - absencia ambulancie praktického lekára pre deti a dospelých, - absencia stomatologickej a gynekologickej ambulancie, - nedostatočne riešená základná zdravotná starostlivosť, - v súčasnosti stagnujúca bytová výstavba, - nedostatok bytov pre mladé rodiny s deťmi, - nedostatočná podpora osobnej starostlivosti o deti pri zosúladovaní pracovného a rodinného života, - nedostatok a opotrebovanosť priestorov pre mládež a dorast, na voľnočasové aktivity - nedoriešená sociálna sieť, - zastaralosť a opotrebovanosť bytového fondu, - nedostatok zdrojov na skvalitňovanie sociálneho zázemia,
Príležitosti	Ohrozenia
<ul style="list-style-type: none"> - možnosť použitia 2% daní daňových subjektov na prioritné potreby zdravotníctva, - zakladanie mimovládnych neziskových organizácií poskytujúcich všeobecne prospešné služby, - zlepšujúca sa infraštruktúra a lepšie prepojenie trhov práce na susediace trhy práce, - rozšírenie aktívnych opatrení na trhu práce na podporu vzdelávania a prípravy pre trh práce a na podporu zamestnávania v atypických formách pracovných vzťahov, najmä pre rodičov počas materskej dovolenky a rodičovskej dovolenky, - podpora rozvoja sociálnych služieb, a iných opatrení, projektov a programov na podporu sociálneho začleňovania ohrozených skupín podľa ich špecifických potrieb, - možnosti získania finančných prostriedkov z fondov EU, 	<ul style="list-style-type: none"> - rast počtu obyvateľov v seniorskej kategórii, - zhoršujúca sa sociálna situácia niektorých skupín obyvateľstva, - zhoršovanie zdravotného stavu stredného veku, - rast počtu srdcovo-cievnych chorôb, - rast nádorových ochorení tráviaceho traktu, - vysoký výskyt alergických ochorení, - pokles výdavkov na preventívnu zdravotnú starostlivosť, - pretrvávajúce stereotypy v mobilítne správaní sa pracovnej sily, - nízky záujem zamestnávateľov o prijímanie uchádzačov o zamestnanie na podporované pracovné miesta, - nedostatočný záujem zamestnávateľov o udržateľnosť vytvorených pracovných miest, - prehlbovanie chudoby u niektorých skupín populácie a reprodukcia chudoby, - zvyšujúci sa počet klientov odkázaných na pomoc iných nesystematickou preventívnou prácou v prirodzenom rodinnom a otvorenom prostredí, - zvyšujúce sa finančné náklady na sociálne služby,

Schéma SWOT analýzy:

	S silné stránky	W slabé stránky
O príležitosti	Stratégia SO	Stratégia WO
	11	10
	5	6
T hrozby	Stratégia ST	Stratégia WT
	11	13
	3	6



V tomto prípade prevládajú slabé stránky a ohrozenia nad silnými stránkami a príležitosťami. Odporúča sa využiť stratégiu *ST* – kde sa obec môže zamerať len na minimalizovanie nákladov súvisiacich s poskytovaním sociálnych služieb a čeliť hrozbám, ktoré sú s týmito službami spojené. Odporúča sa obci zabezpečiť nevyhnutné sociálne služby pre obyvateľov a ostatné služby ponechať poskytovateľom v meste Kysucké N.Mesto.

3.7 ŠKOLSTVO A ŠPORT

Silné stránky	Slabé stránky
<ul style="list-style-type: none"> - fungujúca materská škola, - narastajúci počet detí v materskej škole, - existencia plnoorganizovanej základnej školy, - vysoká odbornosť vyučovania, - kvalifikovanosť pedagogických pracovníkov, - postupné využívanie inovačných prvkov do vyučovania, - individuálna integrácia žiakov ŠVVP, - kvalitná web stránka školy, - možnosť pripojenia na internet v celej budove školy a ŠJ, - veľký výber záujmovej činnosti, - možnosť stravovania žiakov, dospelých aj cudzích strávníkov, - areál školy poskytujúci dostatočné športové a oddychové využitie pre žiakov i verejnosť, - účasť a úspešnosť žiakov v súťažiach, - ochota pedagógov i nepedagogických pracovníkov ďalej sa vzdelávať, - orientácia pedagogických a nepedagogických pracovníkov na zlepšovanie pracovného prostredia, - dôraz na rýchly kontakt s rodičmi pri riešení vzdelávacích i výchovných problémov, - existencia Centra voľného času, - existujúci futbalový areál, - vybudované príslušenstvo k futbalovému areálu. - činné športové kluby – futbalový, šachový a DHZ, - viacúčelové ihrisko (basketbal, volejbal, hokej) pri kostole 720 m², - viacúčelové ihrisko v areáli školy 15x30 m 450 m², - ihrisko na Hornom konci 1 500 m², - volejbalové ihrisko pri radových domoch 162 m², - lyžiarsky vleč POMA dĺžky 500 m s prevýšením 125 m, - lyžiarska zjazdová trať dĺžky 600 m a šírky 60 m, - 3 cyklotrasy pre horské bicykle 18 km, turistické značkované chodníky 28 km - vybudované detské ihrisko, - existujúce 2 poľovnícke revíry, - existujúci rybársky revír, 	<ul style="list-style-type: none"> - potrebné dovybavenie materskej školy, - nevyhovujúci technický stav budovy základnej školy, - klesajúci počet detí v základnej škole, - nevyhnutná revitalizácia vonkajších priestorov materskej školy, - nedostatočné priestorové podmienky školy, - nedostatok finančných prostriedkov na údržbu budov školy, - potrebná rekonštrukcia školskej kuchyne, budovy telocvične, - nedostatok učebníc, - nedostatočný záujem detí a mládeže o šport a pohyb, - nedobudované cyklistické cestičky,
Príležitosti	Ohrozenia
<ul style="list-style-type: none"> - dovybavenie a modernizácia materskej školy, - komplexná rekonštrukcia základnej školy, - postupné zlepšovanie podmienok na kvalitnú výučbu žiakov, - získavanie finančných zdrojov cez projekty, - využívanie priestorov školy nielen na výchovno-vyučovaciu činnosť, - aplikácia nových poznatkov do vyučovania prostredníctvom vzdelávania, - budovanie partnerských vzťahov vo väzbe: učiteľ - žiak – rodič, - spolupráca s médiami, - dobudovanie a vybavenie športových, športovo-rekreačných a oddychových plôch v obci Nesluša, - skvalitnenie existujúcich areálov a doplnenie nových areálov pre potreby obyvateľov obce, najmä so zameraním na deti a mládež, - vytváranie územných a priestorových podmienok pre realizáciu rozličných športových, rekreačných a oddychových aktivít, - zefektívnenie spolupráce s krajským mestom na regionálnej úrovni, - možnosť získania finančných prostriedkov z fondov EU, 	<ul style="list-style-type: none"> - vplyv nežiadúcich javov na deti a mládež (závislosti, konzumné kultúry...), - nedostatok finančných prostriedkov na údržbu existujúcich športových objektov, - nedostatočné materiálne zabezpečenie a podpora talentovanej mládeže v jednotlivých druhoch športov, - nárast sociálnej ohrozenosti mládeže, - nedostatok finančných prostriedkov na výstavbu nových športovo-rekreačných objektov, - nízka účasť rezortov, samosprávy a sociálnych partnerov na tvorbe obsahu vzdelávania,

Schéma SWOT analýzy:

	S silné stránky	W slabé stránky
O príležitosti	Stratégia SO	10 Stratégia WO



		4	
	31		13
T hrozby	Stratégia <i>ST</i>	18	Stratégia <i>WT</i>
		6	

V oblasti vzdelávania je situácia vyrovnaná. Odporúča sa využitie stratégie *SO* – využiť silné stránky na prekonanie slabých a minimalizovať náklady súvisiace so slabými stránkami. V oblasti športu podporovať rekonštrukciu starej a výstavbu športovej infraštruktúry v obci. Je potrebné podporovať organizovanú športovú činnosť.

3.8 KULTÚRA

Silné stránky	Slabé stránky
<ul style="list-style-type: none"> - vybudovaný dom kultúry v centre s kapacitou 200 osôb, - dlhoročná história obce, tradície, - pravidelné organizované kultúrne podujatia - deň matiek, deň dôchodcov, - prítomnosť kultúrnych pamiatok (kostol sv. Jána Nepomuckého), - rozvoj a uchovávanie kultúrnych tradícií a folklóru, - dobré kultúrne povedomie obyvateľov, - existencia obecnej knižnice s viac ako 8998 knižnými jendnotkami, 	<ul style="list-style-type: none"> - nedostatok finančných prostriedkov pre činnosť zariadení a pre ich rozvoj, - chýbajúce tradičné, každoročne organizované kultúrne podujatia, - nerozvinutá kultúrna turistika, - absencia združenia, záujmového krúžku v oblasti kultúry, - negatívny stav kultúrneho domu - potrebná výmena okien, zateplenie budovy, rekonštrukcia kuchyne, kúrenia a osvetlenia, - potrebná rekonštrukcia sociálnych zariadení v priestoroch kultúrneho domu, - slabá propagácia a reklama kultúrnych aktivít obce, - nedostatočné materiálne vybavenie na kultúrne a vzdelávacie podujatia, - chátrajúci stav kultúrnych pamiatok, - neexistencia zariadenie propagujúceho tradičné remeslá z okolia obce,
Príležitosti	Ohrozenia
<ul style="list-style-type: none"> - lepšia koordinovanosť a propagácia kultúrnych aktivít obce, - rekonštrukcia budovy domu kultúry a vybavenie interiérov, - rekonštrukcia kultúrnych pamiatok, - rozvoj sponzorovania kultúry, - obnova zanikajúcich tradícií, - vydanie multimediálnych propagačných materiálov o obci, jej kultúrnom dedičstve a tradícií, - zefektívnenie spolupráce s okolitými obcami na regionálnej úrovni, - možnosť získania finančných prostriedkov z fondov EU, 	<ul style="list-style-type: none"> - zmeny vo vnímaní tradičných hodnôt (pokles záujmu o niektoré hodnoty a tradície) - slabá podpora kultúry zo strany štátu a VÚC, - posun priorít mládeže ku konzumnej kultúre, - nedostatok finančných prostriedkov na šírenie miestnej kultúry za hranice katastrálneho územia obce,

Schéma SWOT analýzy:

	S silné stránky	W slabé stránky
O príležitosti	Stratégia <i>SO</i> 10 6 7	Stratégia <i>WO</i> 1 8
T hrozby	Stratégia <i>ST</i>	Stratégia <i>WT</i> 4

V oblasti kultúry je situácia vyrovnaná. Odporúča sa využitie stratégie *WO* – využiť príležitosti na prekonanie ohrození a minimalizovať náklady súvisiace so slabými stránkami. V oblasti kultúry podporovať výstavbu kultúrnej infraštruktúry a organizovanú kultúrnu činnosť.

3.9 PROPAGÁCIA A CESTOVNÝ RUCH



Silné stránky	Slabé stránky
<ul style="list-style-type: none"> - prírodné krásy v okolí obce, - blízkosť pohorí Javorníky, Kysucká vrchovina a Malá Fatra, - bohaté kultúrne dedičstvo, - existencia ubytovacích a stravovacích zariadení – Hotel Les, Spoločenské centrum, - strategická východisková poloha na poznávacie výlety do širšieho okolia obce, - v blízkosti obce sa nachádza zrúcanina hradu Žeriavka, - v blízkosti obce sa nachádza vodná nádrž Neslušanka, - početné množstvo turistických chodníkov, - početné množstvo cykloturistických trás, - vytvorená www stránka obce (www.neslusa.sk), - fungujúci lyžiarske areály, - existencia 8 stravovacích zariadení s kapacitou viac ako 400 stolíčiek, 	<ul style="list-style-type: none"> - nedostatočná propagácia goodwillu a CR obce, - nedostatočné využitie tradície, - nedostatočne využité prírodných hodnôt pre potreby cestovného ruchu, - nedostatočná propagácia obce z hľadiska cestovného ruchu, - chýbajúce rekreačné trasy v poľnohospodárskej krajine, - nevyužitý potenciál poľnohospodárskej krajiny vo vzťahu ku cestovnému ruchu, turizmu, - nedostatočne využité potenciál pre rozvoj kultúrno-poznávacieho cestovného ruchu, - problémom je úprava verejných komunikačných priestorov, nevyužívané, opustené objekty, areály a zariadenia, chýbajúce pešie väzby na obec,
Príležitosti	Ohrozenia
<ul style="list-style-type: none"> - dobré možnosti (existencia lesných a poľných ciest) pre budovanie cyklistických a rekreačných trás, - dobrá poloha Nesluša v rámci regionálnych štruktúr, - dobrá poloha Nesluša vo väzbe na prírodné turistické, rekreačné lokality, - zavádzanie nových produktov cestovného ruchu v súvislosti s agroturistikou, - iniciatíva spoločenských, kultúrnych, športových,... organizácií, - spolupráca na regionálnej úrovni v rozvoji turizmu, - rozvoj agroturistických aktivít so zameraním na vzdelávacie a zážitkové pobyty, 	<ul style="list-style-type: none"> - pokračujúci postupný úpadok rekreačných lokalít v K.N.Mestskom okrese, - zmeny vo vnímaní tradičných hodnôt (pokles záujmu o niektoré hodnoty a tradície), - nevyčísľateľné správanie neprispôsobivých skupín obyvateľov, - negatívne dopady na životné prostredie v prípade zásadného zvýšenia cestovného ruchu, - zvýšené náklady na likvidáciu odpadu, - tlak na parkovacie plochy, - negatívne dôsledky v oblasti verejného poriadku,

Schéma SWOT analýzy:

	S silné stránky	W slabé stránky
O príležitosti	8 Stratégia SO	7 Stratégia WO
T hrozby	12 Stratégia ST	5 Stratégia WT

Obec disponuje veľkým rozvojovým potenciálom v oblasti cestovného ruchu. V súčasnosti však nie je plne využívaný. Odporúča sa využiť stratégiu **SO** a využiť silné stránky, ako kultúrno-historický potenciál, prírodný potenciál na získanie konkurenčnej výhody.

3.10 ADMINISTRATÍVA A BEZPEČNOSŤ

Silné stránky	Slabé stránky
<ul style="list-style-type: none"> - existencia verejného rozhlasu, - dostatok priestorov pre administratívu, - budova obecného úradu v dostupného v centre obce, 	<ul style="list-style-type: none"> - negatívny stav nehnuteľného majetku obce, - nevybudovaný bezbariérový prístup do obecného úradu, - nevyhovujúci technický stav budovy obecného úradu, - nedobudovaný kamerový systém, - zvyšujúca sa drobná kriminalita – krádeže, vandalizmus, - v obci ani v súčasnosti nie sú vybudované nijaké zariadenia v súvislosti s civilnou ochranou, - nedostatok finančných prostriedkov na údržbu technickej infraštruktúry, - nedostatočná úroveň optimalizácie procesov a štandardizácie dokumentov vo verejnej správe, - absencia koncepčného a systematického formovania právneho rámca podpory aplikácie IT v procesoch výkonu činností verejnej správy, - nízky podiel e-služieb verejnej správy s vyššou pridanou hodnotou a nízka efektívnosť ostatných služieb verejnej správy, - nízka vybavenosť a výkonnosť technologickej IK infraštruktúry samosprávy, - nedostupný kvalitný digitálny systém prenosu dát,



	<ul style="list-style-type: none"> - pomaly zavádzané základné služby eGovernmentu a nízka efektívnosť ostatných elektronizovaných verejných služieb, ktoré väčšinou iba kopírujú papierové služby,
Príležitosti	Ohrozenia
<ul style="list-style-type: none"> - možnosť získania finančných prostriedkov z fondov EÚ, - zrušenie princípu miestnej kompetencie pri vydávaní dokumentov a poskytovaní služieb verejnou správou, - e-government je príležitosťou prelomovú modernizáciu interných administratívno-správnych procedúr, zlepšenie imidžu VS, ako aj zvýšenie podielu a záujmu verejnosti na správe vecí verejných, - vytváranie kvalitného a dostupného verejného digitálneho obsahu stimulujúceho dopyt po e-službách a širokopásmovom pripojení, 	<ul style="list-style-type: none"> - malá miera podpory miest a obcí zo strany štátu, - nevýhodné podmienky čerpania prostriedkov z EÚ fondov, - nevýhodné podmienky čerpania úverových zdrojov z komerčných bánk, - nedostatočná kvalita právneho rámca výkonu činností verejnej správy, - zvyšovanie komunikačnej a administratívnej náročnosti výkonu činností verejnej správy vo vzťahu k externému, ako aj internému prostrediu,

Schéma SWOT analýzy:

	S silné stránky	W slabé stránky
O príležitosti	<p>13</p> <p>Stratégia SO</p>	<p>8</p> <p>Stratégia WO</p> <p>1</p> <p>4</p>
T hrozby	<p>3</p> <p>Stratégia ST</p>	<p>5</p> <p>Stratégia WT</p>

V oblasti technickej infraštruktúry výrazne prevládajú slabé stránky nad silnými. Odporúča sa využiť stratégia **WO** – kde musí obec využiť silné stránky a príležitosti.

3.11 INFORMATIZÁCIA OBCE

Silné stránky	Slabé stránky
<ul style="list-style-type: none"> - postupne zavádzané služby eGovernmentu a elektronizácia služieb štátnej správy a samosprávy - dobrá vybavenosť a výkonnosť technologickej IK infraštruktúry v obecnom úrade, - relatívne vysoká penetrácia širokopásmového pripojenia, - obecný rozhlas, - vlastné webové stránky všetkých organizácií v zriaďovateľskej pôsobnosti obce, 	<ul style="list-style-type: none"> - vypadávanie signálu na niektorých osadách, - nedostatočná kvalita internetového pripojenia prostredníctvom Slovak Telekom, - nedostatok regionálneho digitálneho obsahu a nízke konkurenčné prostredie z dôvodu vysokej ceny za PC, nízkej výkonnosti e-služieb, - nedostatočná úroveň optimalizácie procesov a štandardizácie dokumentov vo verejnej správe, - absencia koncepčného a systematického formovania právneho rámca podpory aplikácie IT v procesoch výkonu činností verejnej správy, - nízky podiel e-služieb verejnej správy s vyššou pridanou hodnotou a nízka efektívnosť ostatných služieb verejnej správy, - nízka efektívnosť, bezpečnosť a interoperabilita ISVS, - nedostupný kvalitný digitálny obsah, - fyzicky nedostupný internet v území s nízkou hustotou osídlenia, alebo málo atraktívny pre používateľov, - pomaly zavádzané základné služby eGovernmentu a nízka efektívnosť ostatných elektronizovaných verejných služieb, ktoré väčšinou iba kopírujú papierové služby, - chýbajúca vysokokapacitná dátová sieť k domom,
Príležitosti	Ohrozenia
<ul style="list-style-type: none"> - možnosť získania finančných prostriedkov z fondov EÚ, - zvýšenie počítačovej gramotnosti, - zníženie cien využívania Internetu, - rozvoj ďalších telekomunikačných služieb v konkurenčnom prostredí, - vytváranie a sprístupňovanie verejného digitálneho obsahu, - zrušenie princípu miestnej kompetencie pri vydávaní dokumentov a poskytovaní služieb verejnou správou, - e-government je príležitosťou prelomovú modernizáciu interných administratívno-správnych procedúr, zlepšenie imidžu VS, ako aj zvýšenie podielu a záujmu verejnosti na správe vecí 	<ul style="list-style-type: none"> - nevýhodné podmienky čerpania prostriedkov z EÚ fondov, - nevýhodné podmienky čerpania úverových zdrojov z komerčných bánk, - digital divide, zvyšovanie disparít medzi územiami alebo sociálnymi skupinami vo využívaní IKT, - nízka digitálna gramotnosť a zručnosť používateľov IKT a nedostatočný dopyt po elektronických službách, - rozvoj digitálnej kriminality, narušenie súkromia, výchovy a ochrany osobných údajov, - legislatívne a stavebné prekážky pri budovaní informačných technológií,



verejných, - vytváranie kvalitného a dostupného verejného digitálneho obsahu stimulujúceho dopyt po e-službách a širokopásmovom pripojení, - rastúca penetrácia širokopásmového pripojenia,	
---	--

Schéma SWOT analýzy:

	S silné stránky	W slabé stránky
O príležitosti	Stratégia <i>SO</i> 5	11 Stratégia <i>WO</i> 5 4 9
T hrozby	Stratégia <i>ST</i> 5	6 Stratégia <i>WT</i>

V oblasti technickej infraštruktúry výrazne prevládajú slabé stránky nad silnými. Odporúča sa využiť stratégia WO – kde musí obec prekonať slabiny využitím príležitostí, hlavne možnosťou využitia čerpania nenávratných finančných prostriedkov národných ako aj nadnárodných.

Koordinácia a syntéza výsledkov SWOT

Zostavenie analýzy SWOT je zložitý proces, ktorý si vyžaduje systematický prístup pri identifikácii a analýze bezprostredných (často i skrytých) vonkajších a vnútorných faktorov. Výstižnosť väčšiny faktorov je zložitá vyjadriť prostredníctvom jednoduchých formulácií. Pri zaradovaní jednotlivých faktorov do základných zložiek SWOT analýzy je potrebné zodpovedne posudzovať ich lokálne a mikroregionálne podmienenú situáciu a relatívny podiel na regionálnom rozvoji. V tomto zmysle ide hlavne o nerovnováhu medzi obcou Nesluša a ostatnými obcami v okolí.

Naopak medzi slabé stránky obce Nesluša patrí nepriaznivý demografický vývoj obyvateľstva, nedobudovaný vzdelávací systém zahŕňajúci možnosti vzdelávania v rámci celoživotného vzdelávania, vzhľadom na alokáciu obce, nesúlad vzdelanostnej štruktúry s potrebami trhu práce. V oblasti podnikateľského sektora ide hlavne o dobudovania službotvorného sektora. V oblasti technickej infraštruktúry ide potrebu dobudovania inžinierskych sietí v oblasti odpadového hospodárstva, dostavbu a rekonštrukciu cestnej siete, ktorá sa nachádza na niektorých miestach v havarijnom stave.

Ohrozenia obce Nesluša vyplývajú z okolitého prostredia, tendencií a skutočností, ktoré nemôže manažment obce ovplyvniť.

3.12 PROBLÉMOVÁ ANALÝZA – HLAVNÉ ODVETVOVÉ DISPARITY A VYMEDZENIE CIEĽOVÝCH SKUPÍN SO SÚSTREDENOU PODPOROU OBCE NESLUŠA.

Identifikácia odvetvových disparít a nadväzujúce vymedzenie cieľových skupín je v súlade so zadaním z vypracovanej analýzy SWOT ako aj analýzy zdrojov obce Nesluša. Dôležitým východiskovým rámcom pre vymedzenie cieľových skupín so sústredenou podporou obce Nesluša a stanovenie relevantných opatrení, ktoré by mali riešiť existujúce nerovnosti a rozdiely, sú vybrané strategické a koncepčné dokumenty spracované na národnej (Partnerská dohoda), regionálnej (PHSR ŽISK) úrovni, ako aj vo vzťahu k štátnym legislatívnym normám zaväzujúcim obec Nesluša poskytovať svojim obyvateľom balík verejných služieb.

Na odvetvové (odborové a sektorové) disparity treba pozeráť ako na nerovnosti, neoddôvodnené rozdiely, či nezhody medzi potenciálom a jeho súčasným využitím. Ich identifikácia vychádza z porovnania zistených silných a slabých stránok, ktoré sú uvedené vo SWOT analýze. Pôsobenie silných stránok obce Nesluša je oslabované negatívnymi vplyvmi jej slabých stránok. Silné stránky sú potenciálom, ktorý je možné využiť pre budúci rozvoj, je ale nutné zlepšiť alebo odstrániť príslušné slabé stránky tak, aby mohli byť silné naplno využité.



Nasledujúci prehľad je usporiadaný práve týmto spôsobom, kedy proti silným stránkam obce sú vždy postavené relevantné slabé stránky, ktoré majú v danom problémovom okruhu opačný vplyv. Vybrané sú práve tie, ktoré z hľadiska budúceho vývoja možno považovať za najzávažnejšie a kde je viacmenej možné predpokladať aspoň dielčie riešenie.

Obec Nesluša je súčasťou vyššieho územného celku Žilina. Národná stratégia regionálneho rozvoja definovala pre tento kraj nasledovné disparity, ktoré by mali byť zohľadnené v PHRSR obce Nesluša:

Národná stratégia regionálneho rozvoja definovala pre tento kraj nasledovné disparity, ktoré by mali byť zohľadnené v PHRSR obce Nesluša:

Hlavné disparity ŽK (NSRR, 2011, s.83):

v pôdohospodárstve

- nedostatočná spolupráca a koordinácia v poľnohospodárstve;
- nedostatočné využívanie zdrojov v lesnom hospodárstve;

v priemysle

- inovačné a technologické zaostávanie, spôsobuje zvyšujúcu energetickú a surovinovú náročnosť výroby, a to najmä v strojárstve;
- nedostatočné využitie existujúcich výrobných kapacít, vrátane výskumu a vývoja v elektrotechnickom, hutníckom a strojárskom priemysle;
- nedostatočná reštrukturalizácia priemyslu a ďalších rozhodujúcich odvetví v niektorých okresoch v regióne;

v službách

- zníženie konkurencieschopnosti malého a stredného podnikania v dôsledku veľkej expanzie nadnárodných spoločností, ale aj často pre absentujúcu kvalitu poskytovaných služieb (elektrotechnický priemysel);
- nedostatočná kvalita verejných služieb občanom a podnikateľskej sfére;

v technickej infraštruktúre

- nedostatočné kapacity a telekomunikačná infraštruktúra;
- nedostatočná kvalita ciest II. a III. triedy má často za následok dopravné nehody;
- nedobudovanosť dopravnej infraštruktúry nadregionálnej úrovne;
- značné ekologické zaťaženie krajiny (chemický priemysel, metalurgia);

v sociálno-spoločenskej infraštruktúre

- nízky počet vysokoškolsky vzdelaných zamestnancov v podnikoch a inštitúciách, nevyhovujúca vzdelanostná štruktúra, vysoký podiel obyvateľstva so základným vzdelaním, významné vnútroregionálne rozdiely;
- nízka životná úroveň v severných okresoch;
- nedostatočné prepojenie vzdelávacieho systému s podnikateľskou sférou;
- značný odlev pracovných síl do zahraničia z titulu blízkosti hraníc, pričom za vysokokvalifikované pracovné sily nie sú náhrady;
- nerovnomerná sieť zariadení sociálnych služieb v jednotlivých okresoch kraja;
- vysoké percento absolventov stredných škôl nepracujúcich v ukončenom študijnom alebo učebnom odbore (80 %), nízka vedomostná úroveň a pripravenosť absolventov základných a stredných škôl pre potreby trhu práce;
- prehlbovanie rozdielov v postavení mužov a žien na trhu práce.

Hlavné faktory rozvoja ŽK:

v pôdohospodárstve

- dobrý produkčný pôdohospodársky potenciál v oblasti lesníctva, pestovania obilnín a zemiakov;

v priemysle

- rozvinutá diverzifikovaná štruktúra priemyslu;
- vysoký podiel zahraničného kapitálu v podnikoch;
- možnosť posilňovania exportu;
- budovanie vedecko-technologických parkov a regionálneho inovačného centra;

v službách

- disponibilný potenciál pre regionálnu ekonomiku na báze informačných technológií, inovatívnych služieb v oblasti vzdelávania a podporných služieb pre rozhodujúce priemyselné odvetvia;
- atraktívny potenciál pre rozvoj turizmu;

v technickej infraštruktúre

- zámery týkajúce sa splavenia Váhu, ekologická a integrovaná doprava;
- možnosti využitia kombinovanej dopravy;
- dopravné prepojenie Krakov - Budapešť;
- polohový potenciál kraja, logistické väzby;
- dostatočný potenciál zdrojov vody a vysoká lesnatosť územia;
- sebačnosť územia vo výrobe elektrickej energie, možnosti budovania nových zdrojov energie;



v sociálno-spoločenskej infraštruktúre

- dobrá demografická situácia, dlhodobá progresívna prirodzená mobilita a natalita;
- nízka miera nezamestnanosti v posledných rokoch;
- posilnenie systému celoživotného vzdelávania a cieľenej rekvalifikácie.

Charakteristika špecifických stránok regiónu

V porovnaní s regiónmi vyspelých krajín EÚ a regiónmi SR možno konštatovať, že ŽK využíva iba čiastočne svoj rozvojový potenciál. Najvýraznejšie rezervy sa nachádzajú v nedostatočnej úrovni najmä pri využívaní inovačného potenciálu v chemickom, automobilovom a strojárskom priemysle a v službách. Dôsledkom toho je jeho slabé prenikanie do priemyslu a ohrozenie konkurencieschopnosti regiónu. V porovnaní so svetovými trendmi zvyšovania kvality a dostupnosti verejných služieb cestou informatizácie a s vývojom v okolitých krajinách je úroveň informatizácie a poskytovaných elektronických služieb žilinského regiónu nízka.

Najväčším nevyužitým rozvojovým potenciálom regiónu ŽK je:

- strategická poloha (prepojenie západ - východ, prihraničný región a medzinárodná križovatka),
- prírodné bohatstvo – chránené územia, geotermálna energia, kultúrne tradície,
- nadpriemerný inovačný potenciál a vysoký počet MSP.

Konkurenčná výhoda

Konkurenčná výhoda ŽK je tvorená silným inovačným potenciálom v kombinácii s výhodnou geografickou polohou, dostupnosťou a atraktivitou regiónu, potenciálom pre rozvoj turizmu, dopravy a nových služieb k podpore rozhodujúcich priemyselných odvetví.

Nasledujúce tabuľky prezentujú hlavné faktory rozvoja a hlavné disparity rozvoja obce Nesluša v jednotlivých politikách.

Hospodárstvo a vedecko-technický rozvoj

Faktory rozvoja	Hlavné disparity
+ poľnohospodárska pôda zaberajúca cca. 36,8 % katastra obce, + celkovo 40 podnikateľských subjektov – právnické osoby, + zastúpené 4 slobodné povolania, + 7 samostatne hospodáriaci roľníci, + celkový počet fyzických osôb podnikateľov – 255 v roku 2014, + rozsiahle plochy hospodárskych lesov, + fungujúce poľnohospodárske podniky, + existencia plôch pre rozšírenie maloobchodných predajní, + rozvinutá sieť maloobchodu – 8 potravinárskych a 1 nepotravinárska predajňa, + rozvinutá sieť ostatných komerčných služieb, + rýchla dostupnosť okresného mesta Kysucké N.Mesto, + existencia prevádzok predajní zmiešaného tovaru, + existencia servisných prevádzok a opravovní, + v obci zastúpené finančné inštitúcie – Poštová banka, a.s., + výrobné prevádzky: Píla Komposesorát Nesluša s.r.o. perez guľatiny 0,55, Píla v strede obce (starý mlyn) perez guľatiny, obklady, Obecná píla Rudinská perez guľatiny 0,24, VAR met s.r.o. prevádzka kovovýroba kovovýroba 0,66, Interstyle s.r.o. výroba nábytku 0,39. Väčšina výrobných prevádzok je zameraná na spracovanie dreva z miestnych lesov,	- nevybudovaná obecná tržnica, - nerozvinutý pracovný trh v obci a v celej lokalite Kysúc, - nedostatok výrobných zariadení v obci má vplyv na ponuku pracovných príležitostí, - nízke možnosti zamestnania v obci, - nízke priemerné mzdy v regióne, - útlm stavebnej výroby, - stagnácia podnikateľskej sféry, nerozvíjajúce sa MaSP, - nezáujem mladých ľudí o podnikanie, - nevyhovujúca štruktúra a kvalita služieb pre obyvateľov a návštevníkov obce, - vysoká miera nezamestnanosti žien, mladých a obyvateľov po 50 roku života, - nízke priemerné mzdy v poľnohospodárstve,

Doprava a komunikácie

Faktory rozvoja	Hlavné disparity
+ v blízkosti prechádzajúca cesta I. triedy č. 11, + prechádzajúca cesta III/01163, + dostatočne vybudovaná cestná sieť v zastavanom území obce, + dostatočné pokrytie zastávkami SAD – 11, + vybudovaná sieť lesných a poľných ciest, + čiastočne zrekonštruované povrchy miestnych komunikácií, + čiastočne vybudované chodníky, + vybudované odstavňové plochy v centre obce pred budovami OcÚ, + na námestí a športovou infraštruktúrou,	- nedostatok spojov do okresného mesta Kysucké N.Mesto v ranných hodinách, - absencia prechodov pre chodcov na frekventovaných miestach, - nevyhovujúci stav chodníkov pre peších, - potrebná rekonštrukcia cesty III. triedy, - nedostatok parkovacích miest, - potrebné rozšírenie chodníkov pre peších, - absencia železničnej trate priamo v obci (vzdialená 3,5 km),



Technická infraštruktúra

Faktory rozvoja	Hlavné disparity
<ul style="list-style-type: none"> + vybudovaná sieť miestneho rozhlasu, + existencia prevádzky Slovenskej pošty, a.s., + vybudovaný verejný vodovod v správe obce, + obec Nesluša je napojená na el. energiu zo vzdušných VN linky 22 kV č. 109, 1426 a 232, + dostatok vybudovaných transformátorových staníc, + možnosť dostavby plôch IBV, + vybudovaný cintorín, + hasičská zbrojnica dostupná v centre obce, + fungujúci hasičský zbor, + hlavným zdrojom plynu pre obec je VTL „Kysucký plynovod“ DN 300 PN 40, 	<ul style="list-style-type: none"> - zlý technický stav vodovodného potrubia, - chýbajúce osvetlenie popri niektorých komunikáciách obce, - nedostatočné osvetlenie v bočných častiach obce, - zlý technický stav obecného rozhlasu, - nevybudovaný bezbariérový prístup do OčÚ, - nedobudovaná rozvodná sieť plynu v niektorých osadách, - nevyhovujúci stav priestoru obecného cintorína, - v obci nie sú toho času žiadne energetické výrobné zariadenia na báze obnoviteľných zdrojov energie, - zastaralosť a opotrebovanosť infraštruktúry, - prevaha nadzemných vedení nad podzemnými - obmedzenia ochranných pásiem,

Odpadové hospodárstvo

Faktory rozvoja	Hlavné disparity
<ul style="list-style-type: none"> + kvalitná legislatíva pre nakladanie s KO a DSO, + spracovaný POH obce Nesluša na roky 2011-2015, + zabezpečený odvoz TKO, + v obci je vybudovaný systém separovaného zberu odpadu základných druhov, + čiastočne vybudovaná splašková kanalizačná sieť s napojením na ČOV K.N.Mesto a 5 prečerpávacími stanicami, + čiastočne budovaná samostatná dažďová kanalizačná sieť, 	<ul style="list-style-type: none"> - neukončená výstavba splaškovej kanalizačnej siete s centrálnou ČOV K.N.Mesto, - nedoriešená likvidácia a využitie rastlinného odpadu, - nedostatok odpadových nádob na zmiešaný komunálny odpad a separovaný zber, - existencia čiernych skládok, - nízka miera vynútiteľnosti práva v oblasti ŽP, - obci sa nenachádza kompostáreň na biologicky rozložiteľných odpadov, - potrebné doriešenie technicko-organizačné zabezpečenie zberu biologicky rozložiteľných odpadov z domácnosti, - čierne skládky ako finančné bremeno obce,

Životné prostredie

Faktory rozvoja	Hlavné disparity
<ul style="list-style-type: none"> + kvalitná legislatíva pre nakladanie s KO a DSO, + zabezpečený odvoz TKO, + relatívne stabilný objem produkovaného odpadu, + plynofikácia obce, + prírodné prostredie a alokácia chránených lokalít, + prechádzajúci vodný tok – hydrokoridor – Neslušanka, + vybudovaná splašková kanalizačná sieť s napojením na ČOV K.N.Mesto, + čiastočne budovaná samostatná dažďová kanalizačná sieť, + prírodné bohatstvo s lesmi, pasienkami, + veľké plochy lesov vhodných na rekreáciu, + hornatá krajina v oblasti Javorníkov, Kysuckej vrchoviny a Malej Fatry, 	<ul style="list-style-type: none"> - vysoké zaťaženie životného prostredia energetickými a chemickými podnikmi v blízkosti obce (Žilina, Kysucké N.Mesto), - nedoriešené protizáplavové opatrenia, - znečistenie vodného toku Neslušanka, - nevyhovujúci technický stav tepelného hospodárstva, - čistotu ovzdušia nepriaznivo ovplyvňuje dosah produkcie exhalátov z výroby v okresnom meste Kysucké N.Mesto, - malé zdroje znečistenia ovzdušia - bodové zdroje z lokálnych kúrenísk, - nepriaznivé podmienky pre rozptyl exhalátov, - náchylnosť na vodnú eróziu v celom rozsahu veľkoplošne obrábanej pôdy, - prejazd poľnohospodárskych strojov po miestnych komunikáciách, - spaľovanie rastlinného odpadu na vlastných pozemkoch obyvateľov, - zdrojom negatívnych účinkov dopravy na životné prostredie územia obce je zdrojová a cieľová doprava, - lesy postihnuté exhalátmi – vysoké imisné zaťaženie a nesprávne hospodárske postupy,

Sociálna oblasť a zdravotníctvo

Faktory rozvoja	Hlavné disparity
<ul style="list-style-type: none"> + zabezpečená opatrovateľská služba, + stavebno-technický stav bytového fondu je prevažne dobrý a vyhovujúci, + funkcia osobitného príjemcu sociálnych dávok, + stretnutia dôchodcov, intenzívna klubová činnosť + uvítanie do života novorodencov obce, príspevok obce + pomoc v krízových situáciách (živelná pohroma, rodinná tragédia....), + zrekonštruovaná budova zdravotného strediska, 	<ul style="list-style-type: none"> - absencia ambulancie praktického lekára pre deti a dospelých, - absencia stomatologickej a gynekologickej ambulancie, - nedostatočne riešená základná zdravotná starostlivosť, - v súčasnosti stagnujúca bytová výstavba, - nedostatok bytov pre mladé rodiny s deťmi, - nedostatočná podpora osobnej starostlivosti o deti pri zosúladiovaní pracovného a rodinného života, - nedostatok a opotrebovanosť priestorov pre mládež a dospelých, na voľnočasové aktivity



<ul style="list-style-type: none"> + dom opatrovateľskej služby, + možnosť zriadenia zariadenia pre seniorov v objekte ZŠ Horná, + stravovanie dôchodcov zabezpečené v školskej jedálni ZŠ, + vytvorené občianske združenie Ostrov pôsobiace v sociálnej oblasti a Zväz invalidov, 	<ul style="list-style-type: none"> - nedoriešená sociálna sieť, - zastaralosť a opotrebovanosť bytového fondu, - nedostatok zdrojov na skvalitňovanie sociálneho zázemia,
--	--

Školstvo a šport

Faktory rozvoja	Hlavné disparity
<ul style="list-style-type: none"> + fungujúca materská škola, + narastajúci počet detí v materskej škole, + existencia plnoorganizovanej základnej školy, + vysoká odbornosť vyučovania, + existencia Centra voľného času, + existujúci futbalový areál, + vybudované príslušenstvo k futbalovému areálu. + činné športové kluby – futbalový, šachový a DHZ, + vybudované športové ihriská, + čiastočne budované cyklistické trasy, + vybudované detské ihrisko, + existujúce 2 poľovnícke revíry, + existujúci rybársky revír, 	<ul style="list-style-type: none"> - potrebné dovybavenie materskej školy, - nevyhovujúci technický stav budovy základnej školy, - klesajúci počet detí v základnej škole, - nevyhnutná revitalizácia vonkajších priestorov materskej školy, - nedostatočné priestorové podmienky školy, - nedostatok finančných prostriedkov na údržbu budov školy, - potrebná rekonštrukcia školskej kuchyne, budovy telocvične, - nedostatok učebníc, - nedostatočný záujem detí a mládeže o šport a pohyb, - nedobudované cyklistické cestičky,

Kultúra

Faktory rozvoja	Hlavné disparity
<ul style="list-style-type: none"> + vybudovaný dom kultúry v centre s kapacitou 200 osôb, + dlhoročná história obce, tradície, + pravidelné organizované kultúrne podujatia - deň matiek, deň dôchodcov, + prítomnosť kultúrnych pamiatok (kostol sv. Jána Nepomuckého), + rozvoj a uchovávanie kultúrnych tradícií a folklóru, + dobré kultúrne povedomie obyvateľov, + existencia obecnej knižnice s viac ako 8998 knižnými jendnotkami, 	<ul style="list-style-type: none"> - nedostatok finančných prostriedkov pre činnosť zariadení a pre ich rozvoj, - chýbajúce tradičné, každoročne organizované kultúrne podujatia, - nerozvinutá kultúrna turistika, - absencia združenia, záujmového krúžku v oblasti kultúry, - negatívny stav kultúrneho domu - potrebná výmena okien, zateplenie budovy, rekonštrukcia kuchyne, kúrenia a osvetlenia, - potrebná rekonštrukcia sociálnych zariadení v priestoroch kultúrneho domu, - slabá propagácia a reklama kultúrnych aktivít obce, - nedostatočné materiálne vybavenie na kultúrne a vzdelávacie podujatia, - chátrajúci stav kultúrnych pamiatok, - neexistencia zariadenie propagujúceho tradičné remeslá z okolia obce,

Propagácia a cestovný ruch

Faktory rozvoja	Hlavné disparity
<ul style="list-style-type: none"> + prírodné krásy v okolí obce, + blízkosť pohorí Javorníky, Kysucká vrchovina a Malá Fatra, + bohaté kultúrne dedičstvo, + existencia ubytovacích a stravovacích zariadení – Hotel Les, Spoločenské centrum, + strategická východisková poloha na poznávacie výlety do širšieho okolia obce, + v blízkosti obce sa nachádza zrúcanina hradu Žeriavka, + v blízkosti obce sa nachádza vodná nádrž Neslušanka, + početné množstvo turistických chodníkov, + početné množstvo cykloturistických trás, + vytvorená www stránka obce (www.neslusa.sk), + fungujúci lyžiarsky areál, + existencia 8 stravovacích zariadení s kapacitou viac ako 400 stoličiek, 	<ul style="list-style-type: none"> - nedostatočná propagácia goodwillu a CR obce, - nedostatočné využitie tradície, - nedostatočne využité prírodných hodnôt pre potreby cestovného ruchu, - nedostatočná propagácia obce z hľadiska cestovného ruchu, - chýbajúce rekreačné trasy v poľnohospodárskej krajine, - nevyužitý potenciál poľnohospodárskej krajiny vo vzťahu ku cestovnému ruchu, turizmu, - nedostatočne využitý potenciál pre rozvoj kultúrno-poznávacieho cestovného ruchu, - problémom je úprava verejných komunikačných priestorov, nevyužívané, opustené objekty, areály a zariadenia, chýbajúce pešie väzby na obec,

Administratíva a bezpečnosť

Faktory rozvoja	Hlavné disparity
<ul style="list-style-type: none"> + existencia verejného rozhlasu, + dostatok priestorov pre administratívu, + budova obecného úradu v dostupného v centre obce, 	<ul style="list-style-type: none"> - negatívny stav nehnuteľného majetku obce, - nevybudovaný bezbariérový prístup do obecného úradu, - nevyhovujúci technický stav budovy obecného úradu, - nedobudovaný kamerový systém,



	<ul style="list-style-type: none"> - zvyšujúca sa drobná kriminalita – krádeže, vandalizmus, - v obci ani v súčasnosti nie sú vybudované nijaké zariadenia v súvislosti s civilnou ochranou, - nedostatok finančných prostriedkov na údržbu technickej infraštruktúry,
--	---

Informatizácia obce

Faktory rozvoja	Hlavné disparity
<ul style="list-style-type: none"> + postupne zavádzané služby eGovernmentu a elektronizácia služieb štátnej správy a samosprávy + dobrá vybavenosť a výkonnosť technologickej IK infraštruktúry v obecnom úrade, + relatívne vysoká penetrácia širokopásmového pripojenia, + obecný rozhlas, + vlastné webové stránky všetkých organizácií v zriaďovateľskej pôsobnosti obce, 	<ul style="list-style-type: none"> - vypadávanie signálu na niektorých osadách, - nedostatočná kvalita internetového pripojenia prostredníctvom Slovak Telekom, - nedostatok regionálneho digitálneho obsahu a nízke konkurenčné prostredie z dôvodu vysokej ceny za PC , nízkej výkonnosti e-služieb, - nedostatočná úroveň optimalizácie procesov a štandardizácie dokumentov vo verejnej správe, - absencia koncepčného a systematického formovania právneho rámca podpory aplikácie IT v procesoch výkonu činnosti verejnej správy, - nízky podiel e-služieb verejnej správy s vyššou pridanou hodnotou a nízka efektívnosť ostatných služieb verejnej správy, - nízka efektívnosť, bezpečnosť a interoperabilita ISVS, - nedostupný kvalitný digitálny obsah, - fyzicky nedostupný internet v území s nízkou hustotou osídlenia, alebo málo atraktívny pre používateľov, - pomaly zavádzané základné služby eGovernmentu a nízka efektívnosť ostatných elektronizovaných verejných služieb, ktoré väčšinou iba kopírujú papierové služby, - chýbajúca vysokokapacitná dátová sieť k domom,

Vo vyššie uvedenom kontexte je potrebné sledovať i potenciálne rozvojové príležitosti a hrozby, indukované hierarchicky vyššími faktormi sociálno - ekonomického rozvoja. Na základe uskutočnených analýz je možné za najväčšie hrozby pokladať hlavne:

1. Znižovanie konkurencieschopnosti obce v dôsledku trvalej stagnácie v rozvoji spolupráce podnikateľskej sféry s orgánmi miestnej samosprávy – Public Private Partnership.
2. Rozhodnutie kľúčového investora o zmene alokácie investície.
3. Nedostatok externých finančných prostriedkov potrebných na zabezpečenie kvalitných verejných služieb.
4. Podcenenie významu kvalitatívneho rozvoja ľudských zdrojov ako pre ekonomický, tak aj pre sociálny rozvoj obce Nesluša.
5. Podcenenie významu informačných technológií ako základného prvku ekonomického rozvoja a rozvoja ľudských zdrojov v obci.

Jedným z nutných predpokladov úspešnej implementácie Programu hospodárskeho rozvoja a sociálneho rozvoja je návaznosť na existujúcu sústavu strategických a rozvojových dokumentov. Tento fakt sa premietol z časti aj do výberu opatrení a cieľových skupín, na ktoré sa má zamerať podpora z verejných zdrojov, hlavne z dôvodu efektívneho vynakladania finančných prostriedkov, odstránenia duplicit, možných protichodných účinkov opatrení atď.. Z tohto dôvodu je prirodzeným rámcom Program hospodárskeho a sociálneho rozvoja Žilinského samosprávneho kraja, ako aj Partnerskej dohody, ale aj platná legislatíva v oblasti zabezpečovania verejných služieb. Komparáciou výsledkov vyššie uvedenej selekcie odvetvových disparít a PHSR ŽISK je možné zistiť, že niektoré opatrenia v rámci tohto dokumentu pokrývajú kritické oblasti zistené v problémovej analýze. Preto je nutné v súlade s vyššie uvedenými skutočnosťami zamerať sa na odstránenie týchto disparít v relevantných cieľových oblastiach a relevantných skupín.

1. Hospodárstvo a vedecko-technický rozvoj	
Cieľová skupina	
podnikateľské subjekty v priemysle, obchode a výrobných službách obec investori	
2. Technická infraštruktúra	
Cieľová skupina	
obec, obyvatelia obce, podnikateľské subjekty, mimoviádne subjekty,	
3. Životné prostredie	
Cieľová skupina	
obec, obyvatelia obce, podnikateľské subjekty,	



4. Sociálna oblasť a zdravotníctvo	
Cieľová skupina	nezamestaní, sociálne odkázaní, zdravotne a duševne postihnutí, obyvatelia v dôchodkovom veku, mladí ľudia, rizikové skupiny obyvateľstva,
5. Školstvo a šport	
Cieľová skupina	deti predškolského veku, žiaci v rámci povinnej školskej dochádzky, nezamestnaní, obyvatelia v dôchodkovom veku, športovci organizovaní v rámci športových hnutí, pasívna športová verejnosť, obyvatelia v produktívnom veku,
6. Kultúra	
Cieľová skupina	obyvateľstvo podnikateľské subjekty návštevníci obce,
7. Cestovný ruch a public relation	
Cieľová skupina	obec, VÚC, obyvatelia obce, návštevníci obce, súkromný podnikateľský sektor,
9. Administratíva a bezpečnosť	
Cieľová skupina	obec, obyvatelia obce, súkromný podnikateľský sektor,
10. Informatizácia obce	
Cieľová skupina	obec, obyvatelia obce, súkromný podnikateľský sektor,



**Strategická časť Programu hospodárskeho rozvoja a sociálneho rozvoja obce Nesluša
2015 - 2024**



4 VÍZIA A POSLANIE OBCE NESLUŠA

Vízia

Obec bude vyvážené a ohľaduplne využívať svoje prírodné bohatstvo za účelom jeho ekonomického a ekologického zveľaďovania. V súvislosti s rozvojom sa bude snažiť propagovať existujúce prírodné hodnoty. V súvislosti s rozvojom cestovného ruchu sa bude snažiť aj o čo najlepšie prezentovanie svojich kultúrnych tradícií a zvyklostí v duchu rozvoja kultúrneho povedomia nielen v regióne Kysúc, ale aj za hranicami Slovenskej republiky. Vytvorí podmienky na vybudovanie rekreačného priestoru. Do šírenia kultúrnych hodnôt sa budú zapájať hlavne kultúrne spolky orientujúce sa na prezentáciu tradičných remesiel a zvyklostí. Z hospodárskeho hľadiska obec vytvorí priaznivé podmienky na rozvoj tradičných výrobných a nevýrobných odvetví, pre ktorých rozvoj má obec najväčší potenciál – lesná výroba, poľnohospodárska produkcia a drobné výrobné prevádzky, ktoré neovplyvňujú kvalitu bývania. V oblasti propagácie sa obec zameria na prezentáciu vlastných kultúrno – historických hodnôt a kultúrnej identity typickej pre túto oblasť Slovenska. Obec sa stane príjemným sídlom zabezpečujúcim komplexné sociálne služby pre svojich obyvateľov. V obci funguje materská a základná škola, v ktorých každý rok stúpa počet detí. Materská aj Základná škola sú komplexne vybavené, čo sa týka interiérov ako aj exteriérov. Žiakom je k dispozícii komplexne vybavený športový areál s multifunkčnými hriskami, detskými ihriskami.

Poslanie

Poslanie je komplexná a všeobecná definícia objasňujúca mandát obce Nesluša. Poslanie opisuje a prezentuje základné služby (produkty), ktoré poskytuje a identifikuje hlavných „zákazníkov“, t.j. jej obyvateľov, miestnych podnikateľov, záujmové združenia a pod.. Poslanie vyjadruje základný dôvod existencie obce Nesluša a odpovedá na tri otázky: Čo obec robí? Prečo to robí? Pre koho to robí? Predpokladom pre zabezpečovanie kvalitných služieb obyvateľom obce, podnikateľom či návštevníkom a celkový plynulý chod samosprávy a jej orgánov je dôsledný denný operatívny manažment a realizácia profesionálnych interných služieb. Tieto zahŕňajú celú škálu aktivít počnúc obstarávaniami tovarov, služieb a prác, cez interné právne poradenstvo a zastupovanie obce pri súdnych sporoch až po udržiavanie počítačovej siete, zálohovanie dát či aktualizovanie a zverejňovanie informácií, ktoré slúžia aj obyvateľom obce. Samospráva obce Nesluša disponuje aj nemalým majetkom – budovami, pozemkami, bytovými a nebytovými priestormi. Efektívne spravovanie aktív takéhoto rozsahu a zabezpečovanie jeho maximálnej výnosnosti je možné len za predpokladu existencie prehľadnej a aktuálnej evidencie, ktorá slúži vedeniu obce a poslancom obecného zastupiteľstva. Významnú úlohu zohráva aj odborné vzdelávanie zamestnancov úradu s cieľom zabezpečiť ich ďalší profesionálny rast, vedúci k zvýšeniu kvality samosprávou poskytovaných služieb. Medzi významné činnosti - a to najmä z pohľadu obyvateľov obce – patrí administrovanie zasadnutí orgánov obce. Práve tieto authority rozhodujú o všetkých dôležitých zmenách, ktoré sa premietajú do života obyvateľov, napr. prostredníctvom všeobecne záväzných nariadení.

Jedným zo základných predpokladov rozvoja obce je dodržiavanie zákonnosti a pravidiel miestnej samosprávy, ochrana života a osobného majetku občanov, ale aj životného prostredia. V súlade s poslaním obce Nesluša všetky tieto úlohy realizuje štátna polícia. K dosiahnutiu zámeru - vybudovať bezpečnú obec - polícia vykonáva všeobecnú prevenciu kriminality, aktívnu ochranu verejného poriadku, života, zdravia občanov a majetku. Súčasťou bezpečnostnej politiky obce je aj výkon ochrany pred požiarmi a civilnej ochrany obyvateľov.

1. Hospodárstvo a vedecko-technický rozvoj

Základnou úlohou samosprávy je rozvoj územia obce a zvyšovanie kvality života jeho obyvateľov. Všeobecne uznávaným nástrojom pre miestnu hospodársku politiku je rozvoj existujúcich priemyselných zón. Obec Nesluša v súlade s touto filozofiou skvalitňuje zóny, ktoré poskytujú kapacitu pre podnikateľské subjekty. Ich rozlohu plánuje rozširovať v obmedzenej miere. Rozvojové aktivity budú pokračovať hlavne v časti intravilánu obce, kde sa rozprestiera objekt poľnohospodárskeho podniku.

2. Doprava a komunikácie

Príprava Projektovej dokumentácie pre cestné stavby, pravidelná oprava a stavebná údržba pozemných komunikácií, letná a zimná údržba či rekonštrukcia vybraných miestnych komunikácií, to všetko zahŕňajú kompetencie obce v oblasti pozemných komunikácií.

3. Technická infraštruktúra

Významným prvkom kvality života v obci je funkčný systém verejného osvetlenia. Hlavnou úlohou samosprávy je v tomto kontexte realizácia novej výstavby verejného osvetlenia, prevádzkovanie už vybudovaného verejného osvetlenia a samozrejme priebežné opravy a údržba existujúcich svetelných



bodov, prípadne ich prestavba na LED. Okrem toho zabezpečuje rozvoj komplexnej infraštruktúry zohľadňujúcej rast kvality života obyvateľov obce a životného prostredia. Rozvoj infraštruktúry smeruje hlavne k jej rozšíreniu na potenciálne obytné zóny v obci, IBV, ako aj na rekonštrukciu súčasnej infraštruktúry - vodovodnej, elektrickej, komunikačnej.

3. Odpadové hospodárstvo

Obec vykonáva úlohy, ktoré jej vyplývajú z programu odpadového hospodárstva a všeobecne záväzných právnych predpisov prijatých a platných v Slovenskej republike. V oblasti odpadového hospodárstva ide najmä o zber a prepravu komunálnych odpadov a drobných stavebných odpadov na účely ich zhodnotenia alebo zneškodnenia, zabezpečovanie zberných nádob zodpovedajúcich systému zberu komunálneho odpadu, zabezpečovanie priestoru, kde môžu obyvatelia obce odovzdávať oddelené zložky komunálnych odpadov či zabezpečovanie zberu a prepravy objemných odpadov. Obec zároveň vykonáva priestupkové konanie v odpadovom hospodárstve a zabezpečuje výstavbu a údržbu infraštruktúry pre odpadové vody.

4. Životné prostredie

Udržiavanie a zveľádovanie obce neznamena len ochranu a údržbu existujúcej verejnej zelene, ale aj zabránenie ďalšiemu znižovaniu podielu zelených plôch v zastavanom území obce, ich rozdrobovaniu a zmysluplné riadenie výstavby a využívania územia. V súlade s touto filozofiou obec každoročne zabezpečuje ošetrovanie a udržiavanie zelene - drevín, trávnikov, kvetinových záhonov. Súčasťou prostredia, v ktorom obyvatelia žijú, sú aj verejné priestranstvá, chodníky, miestne komunikácie, námestia, ktoré je obcou pravidelne čistené, ale aj športové ihriská obce – Nesluša so zabezpečením pravidelnej údržby a obnovy. K ďalším činnostiam, ktoré sa podieľajú na vytváraní atraktívneho a zdravého prostredia patrí aj prevádzka či správa cintorínov.

5. Sociálna oblasť a zdravotníctvo

Činnosť samosprávy - vzhľadom na existujúce kompetencie - je v oblasti sociálnej politiky veľmi rozsiahla. Pre občanov v hmotnej núdzi obec poskytuje jednorazové dávky v hmotnej núdzi a sociálnu pôžičku. Pre zdravotne ťažko postihnutých a seniorov obec poskytuje sociálne služby, medzi ktoré patrí opatrovateľská služba, prepravná služba a organizovanie spoločného stravovania. Obec podporuje nešťátne subjekty, ktorých činnosť je zameraná na pomoc sociálne alebo zdravotne handicapovaným občanom. Pre zachovanie rovnakých podmienok a šancí pre všetkých žiakov obec zabezpečuje prenos štátnych dotácií (na stravu, motivačný príspevok a školské pomôcky) pre školopovinné deti zo sociálne slabších rodín. Nástrojom pre podporu demografie v obci je jednorazový finančný príspevok pre každé novonarodené dieťa s trvalým pobytom na území obce. Poskytované sociálne služby sú regulované celým radom zákonov a usmernení – počnúc ústavou Slovenskej republiky. Pôsobnosť z orgánov štátnej správy na mestá a na vyššie územné celky na úseku sociálnej pomoci prešla zákonom č. 416/2001 Z. z. hlavne v oblasti poskytovania opatrovateľskej služby a starostlivosti o seniorov, v oblasti vzdelávania, športu a ostatných verejných služieb. Obec sa v oblasti sociálnej pomoci do 31.12.2008 riadilo nasledovnými zákonmi: Zákon č.369/90 Zb. o obecnom zriadení v platnom znení, Zákon č. 195/1998 Z. z. o sociálnej pomoci v znení neskorších predpisov, Zákon č. 599/2003 Z.z. o hmotnej núdzi, Zákon č. 601/2003 Z.z. o životnom minime, Zákon č. 36/2005 Z.z. o rodine a Zákon č.305/2005 Z.z. o sociálnoprávnej ochrane detí a sociálnej kuratele. Dňom 1.1.2009 vstúpil do platnosti nový Zákon č.448/2008 Z.z. o sociálnych službách a novela zákona č. 305/2005 Z.z. o sociálnoprávnej ochrane detí a sociálnej kuratele. Tieto dva kľúčové zákony vymedzujú povinnosti obce pri svojej samosprávnej pôsobnosti v oblasti sociálnej starostlivosti o svojich občanov.

V zmysle zákona 369/1990 Zb. o obecnom zriadení podľa § 3 obyvatelia obce majú právo požadovať súčinnosť obce pri ochrane osoby, rodiny a majetku v obci, pomoci v čase náhlej núdze (toto právo občana má i ústavnú oporu - čl. 16, 18 a 21 Ústavy SR) a podľa § 4 ods. 3 písm. j) má obec povinnosť vypracovať koncepcie rozvoja v jednotlivých oblastiach života.

Obec Nesluša považuje pomoc a podporu pre svojich obyvateľov za jednu zo svojich prirodzených priorít.

6. Školstvo a šport

Školstvo



Obec Nesluša v súčasnosti je zriaďovateľom plnoorganizovanej základnej školy a materskej školy.

Šport

Obec vytvára podmienky na zmysluplné trávenie voľného času detí, mládeže a obyvateľov obce, ako najvhodnejšiu prevenciu proti drogám a civilizačným chorobám. V rámci tejto filozofie samospráva organizuje alebo podporuje celý rad rekreačných a športových aktivít. Súčasťou politiky obce je subvencovanie športových klubov a telovýchovných organizácií prostredníctvom dotácií z rozpočtu obce. Mandát na podporu rekreačného a výkonnostného športu v obci vyplýva zo zákona č. 369/1990 Zb. o obecnom zriadení, Všeobecne záväzného nariadenia o poskytovaní dotácií z rozpočtu obce Nesluša či koncepčných a strategických dokumentov prijatých mestským zastupiteľstvom. Vytváranie vhodného prostredia pre rekreačný a výkonnostný šport z peňazí daňovníkov, je jednou z ciest tvorby a prezentácie dobrého mena obce. Vhodné podmienky pre šport a ponuka verejných športovísk sú súčasťou konkurenčného boja miest o lepšie podmienky pre život. Prínosy z financovania a podpory športu na území obce sa prejavujú vo forme zdravšieho života obyvateľov, zvýšeného záujmu o bývanie v obci, v náraste členských základní podporovaných športov.

7. Kultúra

Obec Nesluša v súlade so svojím zámerom každoročne organizuje kultúrne podujatia, a prevádzkuje obecnú knižnicu. Obec zabezpečuje opravy a údržbu kultúrnych pamiatok na území obce. Súčasťou kultúrnej politiky je aj dotovanie činnosti záujmových združení či jednotlivcov. Snahou obce je udržiavať kultúru v obci. Rámec pre činnosť a aktivity samosprávy obce je v oblasti kultúry tvorený najmä zákonom č.369/1990 Zb. o obecnom zriadení, zákonom č. 416/2001 Z. z. o prechode niektorých pôsobností z orgánov štátnej správy na obce a na vyššie územné celky, zákonom č. 61/2000 Z. z. o osvetovej činnosti, zákonom č. 4/1958 Zb. o ľudovej umeleckej výrobe a umeleckých remeslách a zákonom č. 96/1991 Zb. o verejných kultúrnych podujatiach.

8. Propagácia a cestovný ruch

V oblasti cestovného ruchu plní najmä úlohy: spolupracuje s miestnymi podnikateľmi a úradmi štátnej správy a okolitými obcami v oblasti cestovného ruchu, spolupracuje s príslušnou komisiou, pripravuje analýzy turistickej aktivity obce a infraštruktúry cestovného ruchu z hľadiska historických pamiatok a iných historických objektov, ubytovacích, stravovacích a ostatných služieb, spolupracuje na príprave vydávania a zabezpečenia propagačných materiálov pre obec, pripravuje návrhy na riešenie rozvoja cestovného ruchu a spolupracuje so všetkými dotknutými orgánmi a organizáciami pri ich realizácii, spolupracuje pri vytváraní systému tvorby finančných zdrojov na podporu rozvoja cestovného ruchu v obci, ako aj pri zachovávaní historického, architektonického a kultúrneho dedičstva, rieši podnety, návrhy a v spolupráci s hlavným kontrolórom aj sťažnosti občanov a organizácií týkajúce sa CR, zabezpečuje styk samosprávy s inštitúciami a organizáciami, ako aj agentúrami poskytujúcimi služby, informácie, podporu a poradenstvo v CR, podieľa sa na koordinačnej činnosti pri realizácii úloh súvisiacich s ekonomickým a sociálnym rozvojom spravovaného územia, podieľa sa na tvorbe koncepcie rozvoja na úseku cestovného ruchu na území obce, koordinuje a zabezpečuje úlohy súvisiace s činnosťou obce v spolupráci s partnerskými obcami.

9. Administratíva a bezpečnosť

Obec vytvára podmienky na efektívnu prácu obecného úradu, vytvára vyhovujúce podmienky na poskytovanie verejných služieb, estetizáciu a funkčnosť miesta kontaktu so zákazníkmi obecného úradu, vytvára vhodné technické a pracovné podmienky na obecnom úrade. Vytvára podmienky na znižovanie kriminality v obci a ochranu majetku obyvateľov a ostatných subjektov v obci.

10. Informatizácia obce

Zabezpečuje technické podmienky pre rozvoj informačnej spoločnosti. Umožňuje obyvateľom využívať on-line elektronické služby samosprávy. Vytvára vhodné podmienky na prechod na e-government na lokálnej úrovni (e-gov, e-vote, e-services, ...). Umožňuje obyvateľom obce a pracovníkom samosprávy zvyšovať svoje počítačové vedomie a zručnosti.



5 FORMULÁCIA A NÁVRH STRATÉGIE

STRATEGICKÝ CIEĽ

Strategický cieľ PHRSR ako aj dlhodobé ciele v rámci jednotlivých politík vychádzajú z §3 Ciele podpory regionálneho rozvoja zákona 309/2014 o podpore regionálneho rozvoja, kde je hlavným cieľom podpory regionálneho rozvoja odstraňovať alebo zmiernovať nežiaduce rozdiely v úrovni hospodárskeho rozvoja, sociálneho rozvoja a územného rozvoja regiónov a zabezpečiť trvalo udržateľný rozvoj regiónov, zvyšovať ekonomickú výkonnosť, konkurencieschopnosť regiónov a rozvoj inovácií v regiónoch pri zabezpečení trvalo udržateľného rozvoja, zvyšovať zamestnanosť a životnú úroveň obyvateľov v regiónoch pri zabezpečení trvalo udržateľného rozvoja.

Podpora regionálneho rozvoja podľa odseku 1 je zameraná najmä na komplexné využívanie vnútorného rozvojového potenciálu územia - prírodných, kultúrnych, materiálnych, finančných, ľudských a inštitucionálnych zdrojov, podporu zavádzania nových technológií a inovácií pri rešpektovaní vnútorných špecifik regiónu, rozvoj informatizácie a digitalizácie v regióne, rozvoj hospodárstva a podnikateľského prostredia v regióne s cieľom zvýšiť jeho produktivitu, optimalizovať štruktúru hospodárstva, vytvárať nové pracovné miesta a stabilizovať ohrozené pracovné miesta, rozvoj ľudských zdrojov vrátane zvyšovania vzdelanostnej úrovne, kvalifikácie a zlepšovania prípravy detí a mladých dospelých na trh práce, predchádzanie sociálneho vylúčenia a zmiernovanie jeho negatívnych dôsledkov, podporu rovnosti príležitostí na trhu práce a podporu znevýhodnených komunit, realizáciu verejných prác podporujúcich rozvoj regiónu, zlepšenie a rozvoj sociálnej infraštruktúry regiónu, zlepšenie dopravnej a technickej vybavenosti regiónu, inžinierskych stavieb, rozvoj cestovného ruchu, medzištátnu, cezhraničnú a medziregionálnu spoluprácu v oblasti regionálneho rozvoja v záujme trvalo udržateľného rozvoja regiónu, zachovanie identity a rozvoj kultúry a starostlivosť o kultúrne dedičstvo regiónov a sídiel, rozvoj pôdohospodárstva a rozvoj vidieka, rozvoj vidieckych oblastí a zvyšovanie kvality života na vidieku, realizáciu opatrení na ochranu, udržiavanie a zveľaďovanie životného prostredia a na obmedzovanie vplyvov poškodzujúcich životné prostredie a zlepšenie environmentálnej infraštruktúry regiónu, ochranu prírody, efektívne využívanie prírodných zdrojov regiónu a využívanie alternatívnych zdrojov energie, rozvoj občianskej vybavenosti a rozvoj služieb v regióne,) zvyšovanie dostupnosti a kvality bývania, budovanie a posilňovanie štruktúr občianskej spoločnosti, rozvoj prosociálneho správania obyvateľstva, rozvoj telesnej kultúry, športu a turistiky, ochranu, podporu a rozvoj verejného zdravia, atď. Na základe analýzy súčasnej situácie a predpokladov ďalšieho rozvoja sa navrhuje pre obec Nesluša nasledovný strategický cieľ:

„Zabezpečiť trvalo udržateľný rozvoj obce Nesluša, po ekonomickej, sociálnej, kultúrnej a environmentálnej stránke. Ekonomický, kultúrny a spoločenský rast bude zabezpečený prostredníctvom disponibilného potenciálu nachádzajúceho sa v ľudských, prírodných a ekonomických zdrojoch. Hlavné zameranie ekonomickej činnosti bude obec smerovať do nezávadnej výroby, cestovného ruchu a poľnohospodárstva, pre ktoré má ideálne rozvojové predpoklady. Zabezpečiť ochranu životného prostredia a jeho zveľaďovanie hlavne v podobe rozvoja a kultivácie oddychových zón v obci a v jej blízkom okolí. Obec bude podporovať výrobu, ktorá nezaťažuje životné prostredie. Vytvorí podmienky na výstavbu a rozšírenie existujúcich poľnohospodárskych zón za účelom zlepšenia situácie na trhu práce. Systematickými opatreniami pre podporu malého podnikania sa bude snažiť znižovať vysokú nezamestnanosť. V oblasti cestovného ruchu vytvorí podmienky pre šírenie tradičných kultúrnych hodnôt – organizovaním folklórnej slávnosti, rekonštrukciou tradičných stavieb, ale aj ostatných historických pamiatok. Pre obyvateľov dôchodkového veku vytvorí podmienky pre dôstojné prežitie staroby“.

Formulácia strategického cieľa vychádza z predpokladu, že budú vytvorené podmienky pre stabilizáciu, rozvoj a adaptáciu ekonomicky aktívnych a výkonných subjektov. Zvyšovanie výkonnosti hospodárstva na udržateľnej úrovni v dlhodobom horizonte a rast jeho konkurencieschopnosti je považované za prioritu. Zároveň však musia byť vytvorené také podmienky, aby sa nezvyšovali výdavky verejných prostriedkov, ale aby nastala ich konsolidácia za účelom podpory nových rozvojových Projektov. Navrhovaná stratégia vychádza zo strategických prístupov v rámci regionálneho rozvoja, ktoré sú postavené na:

- aktivizácii nedostatočne využívaného potenciálu a podpore hospodárskeho rozvoja obce a okolia,
- rozšírení a zvýšení podielu aktivít na úrovni partnerstva,
- aktivizácii nástrojov riadenia verejných výdavkov za účelom ich zníženia.

Súbežne je však potrebné venovať pozornosť aj rozvíjaniu ľudských zdrojov. Hlavným zámerom stratégie v tejto oblasti je zapojenie viacerých subjektov a postup riešenia danej problematiky v rámci



partnerstva. V oblasti vybavenia územia dopravnou infraštruktúrou sa stratégia orientuje hlavne na vybudovanie prepojenia regiónu tak, aby bola zabezpečená napojenosť na dopravné koridory v dostatočnom čase a kvalite. Okrem zlepšenia dopravnej obslužnosti sa pozornosť venuje aj rozvoju informačnej spoločnosti. Stratégia v oblasti životného prostredia je zameraná na zlepšenie situácie zavádzaním nových ekologických metód výroby energie, novým prístupom občanov k ochrane životného prostredia. Stratégia je založená na eliminácii kľúčových disparít, ktoré sú bariérou rozvoja a na využití pozitívnych výhod, ktoré poskytujú príležitosti pre dlhodobý rast. To je možné uskutočniť len na úrovni partnerstva spoluprácou verejného a súkromného sektora a integrovaným prístupom k riešeniu ekonomických, sociálnych a environmentálnych aspektov. Na dosiahnutie strategického cieľa budú podporovať globálne ciele podľa jednotlivých kľúčových odvetví. Uvedené ciele plne korešpondujú s hlavnými cieľmi definovanými v PHRSR Žilinského samosprávneho kraja a podporujú jeho naplnenie.

FORMULÁCIA A NÁVRH STRATÉGIE

Strategický plán hospodárskeho a sociálneho rozvoja obce pre uvažované obdobie predstavuje rozsiahly komplex analýz a opatrení. V každom období niektoré opatrenia podmieňujú realizovanie iných. Niektoré sa musia považovať za dôležitejšie pre havarijný stav predmetnej veci, niektoré sú ešte prednostnejšie z hľadiska potrieb a záujmu tej alebo onej skupiny obyvateľov. Limitujúci faktor – dostatok finančných prostriedkov nemôže byť dôvodom pre neurčenie strategického cieľa. Už tým že je definovaný napomôže smerovaniu rozvoja. Spracovatelia vychádzajú z prieskumu a analýzy existujúceho stavu, pri zachovaní princípov všeobecného konsenzu a vzájomnej vyváženosti, považujú za prioritné rozvojové oblasti (Osi) nasledovné (vychádzajúce z princípov programového rozpočtovania, prenesených a originálnych kompetencií obce definovaných zákonom 416/2001 o prechode..., ekonomickou a funkčnou klasifikáciou (COFOG) a cieľov podpory regionálneho rozvoja v zmysle zákona 309/2014 o podpore regionálneho rozvoja: Pre obec Nesluša je nevyhnutné, aby v súlade s celoeurópskou stratégiou do roku 2020 naplnila tri kľúčové priority rastu: inteligentný rast ktorý je založený na efektívnych investíciách do vzdelávania, výskumu a inovácií, udržateľný rast, vďaka prechodu na nízkouhlíkové hospodárstvo a zameranie sa na konkurencieschopné odvetvia priemyslu a inkluzívny rast, s veľkým dôrazom na tvorbu pracovných miest a zmiernenie chudoby.

K základným predpokladom realizácie stratégie programu patrí:

- integrovaný prístup (kombinovanie investícií, prierezové riešenie problémov)
- majetkové vysporiadanie vlastníckych vzťahov
- dostatočné financovanie prenesených kompetencií štátnej správy na samosprávu zo štátneho rozpočtu

Pri realizácii stratégie bude zároveň kladený dôraz na rešpektovanie princípov udržateľného rozvoja a podporu synergie medzi ekonomickým, sociálnym a environmentálnym prostredím. Pri formulácii stratégie Programu hospodárskeho rozvoja a sociálneho rozvoja obce Nesluša na roky 2015 – 2024 boli zohľadnené priority Slovenskej republiky formulované v dokumente Národná stratégia regionálneho rozvoja SR 2020/30.

Udržateľný rozvoj sa chápe v kontexte rozvoja sídelného prostredia obce Nesluša. Vo vytvorení systému ktorý by priebežne vyhodnocoval kvalitu sídelného prostredia, identifikoval jeho narušenia a inicioval ich nápravu. Významným faktorom zabezpečenia a zlepšenia kvality sídelného prostredia budú mať aj dopravné projekty vytvárajúce predpoklady inteligentného a inkluzívneho rastu. Udržateľný rast sa zakladá na: ochrane životného prostredia, znížení emisií a zachovaní biologickej rozmanitosti; zavedení efektívnych inteligentných rozvodov elektrickej energie využívajúcich informačné a telekomunikačné technológie; využívaní sietí pokrývajúcich celú EÚ s cieľom poskytnúť podnikom (hlavne malým výrobným spoločnostiam) ďalšiu konkurenčnú výhodu; zlepšení podnikateľského prostredia, a to najmä pre MSP; dobre informovaných spotrebiteľoch. Inkluzívny rast predstavuje rast založený na efektívnom využívaní vnútorných zdrojov regiónu: ľudských, prírodných, kapitálových. Významným faktorom inkluzívneho rastu je spokojnosť obyvateľov a ich ochota podieľať sa na ňom. Úzko s tým súvisí rozvoj športu, voľnočasových aktivít, aktívneho trávenia voľného času, relaxu, zábavy, kultúry, umenia. Sú to aktivity, ktoré podporujú kreativnosť a ktoré by boli zohľadňovali potreby všetkých vekových kategórií a boli im súčasne dostupné.



Zabezpečiť trvalo udržateľný rozvoj obce Nesluša, po ekonomickej, sociálnej, kultúrnej stránke. Ekonomický, kultúrny a spoločenský rast bude zabezpečený prostredníctvom disponibilného potenciálu nachádzajúceho sa v ľudských, prírodných a ekonomických zdrojoch. Hlavné zameranie ekonomickej činnosti bude obc smerovať do ekologicky nezávadných prevádzok v oblasti cestovného ruchu, priemyslu, poľnohospodárstva a potravinárstva, pre ktoré má ideálne rozvojové predpoklady. Zabezpečiť ochranu životného prostredia a jeho zveľaďovanie hlavne v podobe rozvoja a kultivácie oddychových zón v obci.

Prioritná os. PROGRAM 1. HOSPODÁRSTVO A VEDECKO-TECHNICKÝ ROZVOJ

Podprogram 1.1. Podpora malého a stredného podnikania zo strany obce.
Podprogram 1.2. Podpora tradičných odvetví priemyslu a poľnohospodárstva.
Podprogram 1.3. Podpora inovačných aktivít v podnikoch.
Podprogram 1.4. Energetická efektívnosť a progresívne technológie vo výrobe.

Prioritná os. PROGRAM 2. DOPRAVA A KOMUNIKÁCIE

Podprogram 2.1. Komunikácie
Podprogram 2.2. Doprava

Prioritná os. PROGRAM 3. TECHNICKÁ INFRAŠTRUKTÚRA

Prioritná os. PROGRAM 4. ODPADOVÉ HOSPODÁRSTVO

Prioritná os. PROGRAM 5. ŽIVOTNÉ PROSTREDIE

Podprogram 5.1. Informovanosť a poradenstvo
Podprogram 5.2. Ochrana a racionálne využívanie vôd, ochrana pred povodňami
Podprogram 5.3. Ochrana ovzdušia
Podprogram 5.4. Ochrana a rozvoj ostatných zložiek životného prostredia

Prioritná os. PROGRAM 6. SOCIÁLNE SLUŽBY A ZDRAVOTNÍCTVO

Podprogram 6.1. Sociálne služby
Podprogram 6.2. Zdravotnícke služby
Podprogram 6.3. Služby zamestnanosti

Prioritná os. PROGRAM 7. VZDELÁVANIE A ŠPORT

Podprogram 7.1. Vzdelávanie
Podprogram 7.2. Šport

Prioritná os. PROGRAM 8. KULTÚRA

Podprogram 8.1. Kultúrna infraštruktúra
Podprogram 8.2. Organizačné zabezpečenie
Podprogram 8.3. Propagácia v oblasti kultúry

Prioritná os. PROGRAM 9. PROPAGÁCIA A CESTOVNÝ RUCH

Podprogram 9.1. Propagácia obce
Podprogram 9.2. Rekreačno - relaxačné zázemie obce.
Podprogram 9.3. Cestovný ruch.

Prioritná os. PROGRAM 10. ADMINISTRATÍVA A BEZPEČNOSŤ

Podprogram 10.1. Administratíva
Podprogram 10.2. Bezpečnosť

Prioritná os. PROGRAM 11. INFORMATIZÁCIA OBCE

Podprogram 11.1. Budovanie a rozvoj informačnej infraštruktúry.
Podprogram 11.2. Počítačová gramotnosť.



PO 1. Hospodárstvo a vedecko-technický rozvoj

Priority v oblasti rozvoja hospodárstva a vedecko-technického rozvoja spadajú predovšetkým do vytvárania pozitívnych predpokladov na rozvoj podnikateľských aktivít. Ide o vymedzenie priemyselných zón v obci, príprava pozemkov a zabezpečenie technickej infraštruktúry.

Podprogram 1.1.

Cieľ 1.1
Opatrenie 1.1.1
Opatrenie 1.1.2

Podpora malého a stredného podnikania zo strany obce.

Finančne, legislatívne a technicky podporovať malé a stredné podnikanie zo strany obce.
Zakladanie a revitalizácia malých a stredných podnikov s majetkovou účasťou obce.
Podpora rozvoja obchodných a komerčných služieb v obci.

Podprogram 1.2.

Cieľ 1.2
Opatrenie 1.2.1

Podpora tradičných odvetví priemyslu a poľnohospodárstva.

Zabezpečiť rozvoj tradičných remesiel v obci.
Výstavba a rekonštrukcia budov a hál v areáli hospodárskych dvorov PD.

Podprogram 1.3.

Cieľ 1.3
Opatrenie 1.3.1

Podpora inovačných aktivít v podnikoch.

Vytvorenie podmienok na rozvoj inovačných aktivít v súkromných podnikoch.
Zavádzanie nových technológií do súčasných výrobných prevádzok.

Podprogram 1.4.

Cieľ 1.4
Opatrenie 1.4.1

Energetická efektívnosť a progresívne technológie vo výrobe.

Zvýšenie energetickej efektívnosti na strane výroby aj spotreby a zavádzanie progresívnych technológií v energetike.
Podpora výstavby zariadení na využívanie obnoviteľných zdrojov energie.

PO 2. Doprava a komunikácie

Výstavba a údržba miestnych komunikácií v správe obce ako aj riešenie technického stavu štátnych komunikácií v správe vyššieho územného celku. Zabezpečiť pravidelné a vyhovujúce spojenie obyvateľov obce s regionálnymi centrami prostredníctvom verejnej dopravy.

Podprogram 2.1.

Cieľ 2.1
Opatrenie 2.1.1
Opatrenie 2.1.2
Opatrenie 2.1.3
Opatrenie 2.1.4
Opatrenie 2.1.5
Opatrenie 2.1.6

Komunikácie

Zabezpečiť výstavbu a rekonštrukciu miestnych a štátnych komunikácií.
Výstavba a rekonštrukcia miestnych komunikácií v obci.
Výstavba a rekonštrukcia štátnych komunikácií v obci.
Výstavba cyklotrás na prepojenie sídiel regiónu.
Dostavba parkovísk pre potreby občianskej infraštruktúry.
Dostavba a rekonštrukcia chodníkov popri miestnych komunikáciách.
Rekonštrukcia/výstavba mostov a lávok.

Podprogram 2.2.

Cieľ 2.2
Opatrenie 2.2.1

Doprava

Zabezpečenie dopravného spojenia hromadnou autobusovou dopravou, prípadne železničnou dopravou.
Riešenie zastávok SAD ako prvkov drobnej architektúry (prístrešky, lavičky, sedenia, informačné tabule, smetné koše, zeleň,...).

PO 3. Technická infraštruktúra

Rozvoj a udržiavanie technickej infraštruktúry je nevyhnutné z hľadiska prílevu investícií v oblasti priemyslu a rozvoja cestovného ruchu, ako aj udržania požadovanej životnej úrovne obyvateľstva. Ide hlavne o zabezpečenie infraštruktúry do oblastí, ktoré sú potenciálne najvhodnejšie na rozvoj obce.

Cieľ 3

Opatrenie 3.1
Opatrenie 3.2
Opatrenie 3.3
Opatrenie 3.4
Opatrenie 3.5
Opatrenie 3.6

Zabezpečiť rozvoj a rekonštrukciu technickej infraštruktúry v obci.

Výstavba inžinierskych sietí v nových lokalitách IBV.
Rekonštrukcia a rozšírenie verejného osvetlenia.
Revitalizácia pietnych miest v obci.
Rekonštrukcia a rozšírenie verejného vodovodu.
Zvýšenie kapacity rozvodnej siete plynu.
Zvýšenie kapacity elektrickej rozvodnej siete.

PO 4. Odpadové hospodárstvo

Rozvoj a výstavba infraštruktúry odpadového hospodárstva. Údržba kanalizačnej siete, výstavba a prevádzka zberného dvora pre separovaný zber ako aj obecného kompostoviska.

Cieľ 4

Opatrenie 4.1
Opatrenie 4.2
Opatrenie 4.3
Opatrenie 4.4
Opatrenie 4.5
Opatrenie 4.6
Opatrenie 4.7

Nakladanie s komunálnym a drobným stavebným odpadom

V súlade s prijatými koncepciami zabezpečiť permanentné znižovanie podielu skladovanej časti odpadov, k čomu organizovať mobilné zbery textílií, kovového odpadu, viacvrstvových obalov nebezpečných odpadov.
Zabezpečiť separáciu komunálneho odpadu v obci.
Rekultivácia čiernych skládok.
Výstavba obecného zberného dvora a kompostoviska.
Vybudovanie prístreškov a ohrád pre umiestňovanie domového odpadu, umiestnenie malých smetných košov vo verejných komunikačných priestoroch.
Dostavba splaškovej kanalizačnej siete.
Dostavba dažďovej kanalizačnej siete.



PO 5. Životné prostredie

Trvalo udržované životné prostredie je významným ukazovateľom kvality života. Dlhodobé udržovanie, ale aj skvalitňovanie prírodného prostredia, je spoločným cieľom všetkých obyvateľov obce. Monitorovaná kvalita vody a ovzdušia. Optimalizácia nakladania s odpadmi. Informovanosť obyvateľov o životnom prostredí. Propagácia chránených území.

Podprogram 5.1.

Cieľ 5.1

Opatrenie 5.1.1

Informovanosť a poradenstvo

Zabezpečiť účinný systém informovanosti a poradenstva

Spracovať koncepciu zabezpečenia informovanosti, poradenstva a prevencie v oblasti ŽP. Trvale preferovať poradenstvo a prevenciu pred represiou.

Podprogram 5.2.

Cieľ 5.2

Opatrenie 5.2.1

Opatrenie 5.2.2

Opatrenie 5.2.3

Ochrana a racionálne využívanie vôd, ochrana pred povodňami

Zabezpečiť ochranu a racionálne využívanie vôd, ochranu pred povodňami.

Zabezpečiť dostatok kvalitnej pitnej vody, minimalizovať straty vo vodovodných sieťach.

Revitalizácia protizáplavových opatrení.

Revitalizácia a úprava koryt vodných tokov.

Podprogram 5.3.

Cieľ 5.3

Opatrenie 5.3..1

Ochrana ovzdušia

Zabezpečiť účinnú ochranu ovzdušia pred malými a strednými zdrojmi znečistenia nachádzajúcimi sa v katastrálnom území obce.

Zabezpečiť zníženie produkovaných emisií hlavným zdrojom znečistenia – domácnosti.

Podprogram 5.4.

Cieľ 5.4

Opatrenie 5.4.1

Opatrenie 5.4.2

Ochrana a rozvoj ostatných zložiek životného prostredia

Realizácia účinných opatrení v oblasti ostatných zložiek životného prostredia.

Realizácia protieróznych opatrení.

Výstavba a revitalizácia oddychových zón v obci.

PO 6. Sociálna oblasť a zdravotníctvo

Pokračujúci trend rastu podielu seniorov na počte obyvateľov musí byť sprevádzaný podmienkami, ktoré umožnia dôstojnejšie prežitie zvyšku života. Veková skladba obyvateľov je sprevádzaná väčším výskytom špecifických chorôb.

Podprogram 6.1.

Cieľ 6.1

Opatrenie 6.1.1

Opatrenie 6.1.2

Opatrenie 6.1.3

Opatrenie 6.1.4

Sociálne služby

Doplniť chýbajúcu infraštruktúru sociálnych zariadení v obci a zvýšiť ich kvalitu.

Obyvatelia v dôchodkovom veku.

Mladé rodiny s deťmi.

Marginalizované skupiny.

Nájomná bytová výstavba.

Podprogram 6.2.

Cieľ 6.2

Opatrenie 6.2.1

Opatrenie 6.2.2

Zdravotnícke služby

Zlepšiť úroveň poskytovania zdravotníckych a sociálnych služieb.

Podpora poradenskej činnosti.

Zabezpečiť dostupnosť zdravotnej starostlivosti pre dospelých občanov.

Podprogram 6.3.

Cieľ 6.3

Opatrenie 6.3.1

Opatrenie 6.3.2

Opatrenie 6.3.3

Služby zamestnanosti

Zlepšenie zamestnanosti a sociálnej inklúzie rizikových skupín obyvateľov obce.

Realizácia vzdelávacích kurzov v oblasti malého podnikania.

Podpora klientov formou individuálneho poradenstva, posudzovania individuálnych schopností a vypracovávanie individuálnych akčných plánov a rozvoj celoživotného poradenstva.

Podpora poradensko-vzdelávacích aktivít zameraných na získavanie sociálnych zručností pri hľadaní si zamestnania a komunikácie s potenciálnym zamestnávateľom pre znevýhodnených uchádzačov o zamestnanie.

PO 7. Školstvo a šport

Údržba a rozvoj predškolského vzdelávania a základného vzdelávania v obci. Údržba a skvalitnenie športovej infraštruktúry.

Podprogram 7.1.

Cieľ 7.1

Opatrenie 7.1.1

Opatrenie 7.1.2

Vzdelávanie

Zabezpečiť rozvoj a údržbu infraštruktúry vzdelávania a zabezpečenie podmienok pre efektívnu vzdelávaciu činnosť v obci.

Modernizácia zariadení predškolskej výchovy.

Modernizácia zariadení povinnej školskej dochádzky.

Podprogram 7.2.

Cieľ 7.2.

Opatrenie 7.2.1

Opatrenie 7.2.2

Šport

Zabezpečiť trvalé skvalitňovanie vyváženej ponuky výkonnostného a rekreačného športu.

Výstavba a rekonštrukcia športovej infraštruktúry.

Rozvoj mimoškolskej činnosti – športové kluby, turistika, kultúrne krúžky.

PO 8. Kultúra

Trvalé pôsobenie na kultúrne povedomie obyvateľov širokou paletou kultúrnych aktivít organizovaných externými subjektami ale aj miestnymi kultúrnymi spolkami. Existencia dôstojných priestorov pre kultúrne aktivity je prvoradá povinnosť obce. Priebežná a kreatívna propagácia podujatí má vplyv na



imidž obce a tým aj na cestovný ruch. Kultúrne tradície budú šírené aj prostredníctvom cezhraničnej spolupráce s Poľskou republikou.

Podprogram 8.1.

Cieľ 8.1

Opatrenie 8.1.1
Opatrenie 8.1.2
Opatrenie 8.1.3

Kultúrna infraštruktúra

Zachovanie kultúrno-historického potenciálu obce a rozvoj kultúrnych, informačných a voľnočasových aktivít v nadväznosti na rozvoj cestovného ruchu na regionálnej a miestnej úrovni.

Výstavba multifunkčného kultúrneho zariadenia.
Rekonštrukcia kultúrnych pamiatok a historických stavieb.
Podpora kultúrnych podujatí v obci.

Podprogram 8.2.

Cieľ 8.2

Opatrenie 8.2.1

Organizačné zabezpečenie

Organizačne zabezpečiť ponuku kultúrnych podujatí v obci.

Spracovať kalendár kultúrnych podujatí na celý rok, tento priebežne aktualizovať. Rozšíriť žánrovú ponuku s orientáciou na hodnotný kultúrny prínos.

Podprogram 8.3.

Cieľ 8.3

Opatrenie 8.3.1
Opatrenie 8.3.2

Propagácia v oblasti kultúry

Vytvorenie podmienok na efektívnu propagáciu obce v oblasti kultúry.

Spracovať globálnu koncepciu „propagácie“ histórie obce v multimediálnej forme.
Propagácia kultúry na Internete prostredníctvom www stránky obce.

PO 9. Propagácia a cestovný ruch

V rámci rozvoja cestovného ruchu je potrebné spracovať koncepciu regionálnej spolupráce s okolitými turistickými lokalitami a domácimi a zahraničnými cestovnými kancelárkami. Nevyhnutnou je taktiež propagácia obce a to najmä prostredníctvom www - stránky. Potrebné je sústrediť sa na propagáciu hlavne podujatí, atď..

Podprogram 9.1.

Cieľ 9.1

Opatrenie 9.1.1
Opatrenie 9.1.2

Propagácia obce

Zabezpečiť účinnú propagáciu obce.

Aktualizácia www stránky obce.
Podpora budovania informačných tabulí v obci.

Podprogram 9.2.

Cieľ 9.2

Opatrenie 9.2.1

Rekreačno - relaxačné zázemie obce.

Budovanie relaxačno – rekreačného zázemia obce.

Podpora vytvárania nových atraktivít v obce.

Podprogram 9.3.

Cieľ 9.3

Opatrenie 9.3.1

Opatrenie 9.3.2

Cestovný ruch.

Podporovať podnikateľské aktivity v cestovnom ruchu.

Uzavrieť s podnikateľmi dohody o poskytovaní služieb v agroturistike a cestovnom ruchu a o propagovaní ich služieb obcami.

Podporovať podnikateľské subjekty, neziskové organizácie a inštitúcie pri získavaní finančných prostriedkov z grantov a fondov EÚ.

PO 10. Administratíva a bezpečnosť

V rámci administratívneho zabezpečenia chodu samosprávy vytvárať vhodné podmienky na efektívnych chod úradu. Vytvoriť vhodné pracovné prostredie a technické zabezpečenie.

Podprogram 10.1.

Cieľ 10.1

Opatrenie 10.1.1

Administratíva

Zabezpečiť rozvoj administratívnej infraštruktúry a podmienok na výkon samosprávnych funkcií v obci

Komplexná rekonštrukcia budovy Obecného úradu.

Podprogram 10.2.

Cieľ 10.2

Opatrenie 10.2.1

Bezpečnosť

Vytvorenie podmienok na znižovanie kriminality v obci a ochranu majetku obyvateľov a ostatných subjektov v obci.

Bezpečnosť.

PO 11. Informatizácia obce

Zabezpečenie technických podmienok pre rozvoj informačnej spoločnosti. Umožniť obyvateľom využívať on-line elektronické služby samosprávy. Vytvoriť vhodné podmienky na prechod na e-government na lokálnej úrovni (e-gov, e-vote, e-services, ...). Umožniť obyvateľom obce a pracovníkom samosprávy zvyšovať svoje počítačové vedomie a zručnosti.

Podprogram 11.1.

Cieľ 11.1

Opatrenie 11.1.1
Opatrenie 11.1.2

Budovanie a rozvoj informačnej infraštruktúry.

Zabezpečiť technické podmienky na prechod samosprávy na nový typ vládnutia - e - government.

Rozvoj infraštruktúry informačných systémov samosprávy.

Zavádzanie efektívnych elektronických služieb poskytovaných na úrovni samosprávy.

Podprogram 11.2.

Cieľ 11.2

Opatrenie 11.2.1
Opatrenie 11.2.2
Opatrenie 11.2.3

Počítačová gramotnosť.

Zvýšenie počítačovej gramotnosti obyvateľov a pracovníkov samosprávy.

Podpora zvyšovania počítačového vedomia u pracovníkov samosprávy.

Podpora zvyšovania počítačového vedomia u obyvateľov obce.

Podpora vzdelávacích aktivít zameraných na zvyšovanie zručností a vedomostí o internete a motiváciu k používaniu internetu a elektronických služieb.



**Programová časť Programu hospodárskeho rozvoja a sociálneho rozvoja obce Nesluša
2015 - 2024**



5.1 PROGRAM 1. HOSPODÁRSTVO A VEDECKO-TECHNICKÝ ROZVOJ

Strategický zámer

Zlepšiť podmienky pre rozvoj podnikateľských aktivít, s dôrazom na zvýšenie úrovne zamestnanosti a úrovne a kvality služieb pre obyvateľov obce. V oblasti priemyslu je potrebné okrem zachovania stabilných prvkov výroby všetkými možnými opatreniami podporovať vytváranie nových pracovných príležitostí. Z uvedeného dôvodu sa plánuje výstavba priemyselných zón, ktoré by významným spôsobom pozitívne ovplyvnili zamestnanosť a ekonomickú stabilitu v obci.

Podprogram 1.1. Podpora malého a stredného podnikania zo strany obce.

Cieľ 1.1 Finančne, legislatívne a technicky podporovať malé a stredné podnikanie zo strany obce.

Opatrenia podprogramu:

Opatrenie 1.1.1 Zakladanie a revitalizácia malých a stredných podnikov s majetkovou účasťou obce.
Aktivity Zriadenie obecného podniku.

Opatrenie 1.1.2 Podpora rozvoja obchodných a komerčných služieb v obci.
Aktivity Rozšírenie siete obchodných prevádzok potravinárskeho tovaru.
Podpora zriaďovania prevádzok komerčných služieb.
Podpora zriaďovania prevádzok servisných a opravárenských služieb.
Výstavba obecnej tržnice.

Podprogram 1.2. Podpora tradičných odvetví priemyslu a poľnohospodárstva.

Cieľ 1.2 Zabezpečiť rozvoj tradičných remesiel v obci.

Opatrenia podprogramu:

Opatrenie 1.2.1 Výstavba a rekonštrukcia areálov hospodárskych dvorov PD.
Aktivity Vypracovanie technickej dokumentácie.
Rekonštrukcia hál a budov.
Modernizácia technologického vybavenia PD.
Zabezpečiť obmedzenie znečisťovania ovzdušia z výrobného areálu PD.

Podprogram 1.3. Podpora inovačných aktivít v podnikoch.

Cieľ 1.3 Vytvorenie podmienok na rozvoj inovačných aktivít v súkromných podnikoch.

Opatrenia podprogramu:

Opatrenie 1.3.1 Zavádzanie nových technológií do súčasných výrobných prevádzok.
Aktivity Výstavba priestorov pre prevádzku ekologickej výroby.
Obnova technológií v podnikoch.

Podprogram 1.4. Energetická efektívnosť a progresívne technológie vo výrobe.

Cieľ 1.4 Zvýšenie energetickej efektívnosti na strane výroby aj spotreby a zavádzanie progresívnych technológií v energetike.

Opatrenia podprogramu:

Opatrenie 1.4.1 Podpora výstavby zariadení na využívanie obnoviteľných zdrojov energie.
Aktivity Spracovanie technickej dokumentácie.
Inštalácia sľečných kolektorov na budovu obecného úradu.
Inštalácia sľečných kolektorov na budovu materskej a základnej školy.

5.2 PROGRAM 2. DOPRAVA A KOMUNIKÁCIE

Strategický zámer

Podpora investičných aktivít so zameraním na modernizáciu a budovanie regionálnych komunikácií (ciest I., III. triedy a miestnych komunikácií) zaisťujúcich dopravnú obslužnosť obce Nesluša. Zámerom je zabezpečiť také prepojenie osídlenia, ktoré umožní efektívny pohyb ľudí a tovaru, modernizáciu dopravných subsystémov zabezpečujúcich bezpečné a hygienicky vyhovujúce dopravné trasy. Cieľom investícií do tohto typu dopravnej infraštruktúry je odstránenie identifikovaných nedostatkov v cestnej sieti s ohľadom environmentálny a bezpečnostný aspekt. Rozšíriť o napojenie obce na prívadzač D3, prepojenie obcí Nesluša - Rudinská cez Kočí zámok.

Podprogram 2.1. Komunikácie

Cieľ 2.1 Zabezpečiť výstavbu a rekonštrukciu miestnych a štátnych komunikácií.

Opatrenia podprogramu:

Opatrenie 2.1.1 Výstavba a rekonštrukcia miestnych komunikácií v obci.
Aktivity Vypracovanie technickej dokumentácie.



	Rekonštrukcia miestnych komunikácií k miestnym osadám. Rekonštrukcia prístupovej komunikácie na „Poľany“. Dostavba miestnych prístupových komunikácií.
Opatrenie 2.1.2 Aktivity	Výstavba a rekonštrukcia štátnych komunikácií v obci. Rekonštrukcia povrchu vozovky štátnej cesty III. tr..
Opatrenie 2.1.3 Aktivity	Výstavba cyklotrás na prepojenie sídiel regiónu. Vypracovanie technickej dokumentácie. Napojenie obce na cyklotrasy – Neslušské vrchy. Výstavba cyklotrasy a cyklocesty v úseku železničná stanica v Kysuckom Novom Meste – Nesluša. Napojenie obce na Beskydsko-Javornícku lyžiarsku bežeckú magistrálu.
Opatrenie 2.1.4 Aktivity	Dostavba parkovísk pre potreby občianskej infraštruktúry. Vypracovanie technickej dokumentácie. Výstavba záchytného parkoviska pri ceste III. triedy. Vysporiadanie pozemkov pre potreby parkovacích plôch. Výstavba parkoviska pre potreby nového cintorína v lokalite Dolné Žrebíky – 20 stojísk. Výstavba parkoviska pri športovom areáli 10 stojísk. Rozšírenie existujúceho parkoviska pri ZŠ. Výstavba parkoviska pri lyžiarskom vleku 20 stojísk.
Opatrenie 2.1.5 Aktivity	Dostavba a rekonštrukcia chodníkov popri miestnych komunikáciách. Vypracovanie technickej dokumentácie. Výstavba chodníkov pre peších pozdĺž cesty III/01163. Rekonštrukcia chodníka pri obecnom úrade. Rekonštrukcia chodníka pri požiarnej zbrojnici – 300 m. Výstavba námestia v centre obce s obojstrannými chodníkmi. Výstavba náučného chodníka nesluškými osadami.
Opatrenie 2.1.6 Aktivity	Rekonštrukcia/výstavba mostov a lávok. Rekonštrukcia premostenia do časti Parišovka.
Opatrenie 2.1.7 Aktivity	Úprava dopravnej infraštruktúry. Rekonštrukcia prechodov pre chodcov. Osadenie osvetlenia prechodov pre chodcov. Optimalizácia dopravného značenia v centre obce a osadách. Zriadenie oznamovacích tabúl na vyšnom konci, v „kutinách“ a na nižnom konci obce. Osadenie dopravných značiek – 20 kusov. Osadenie orientačných stĺpov.

Podprogram 2.2. Doprava

Cieľ 2.2 Zabezpečenie dopravného spojenia hromadnou autobusovou dopravou, prípadne železničnou dopravou.

Opatrenia podprogramu:

Opatrenie 2.2.1	Riešenie zastávok SAD ako prvkov drobnej architektúry (prístrešky, lavičky, sedenia, informačné tabule, smetné koše, zeleň,...).
Aktivity	Vypracovanie technickej dokumentácie. Zrekonštruovať autobusové zastávky so samostatnými pruhmi a nástupnými plochami v zmysle platnej STN 736425.

5.3 PROGRAM 3. TECHNICKÁ INFRAŠTRUKTÚRA

Strategický zámer

Rozvoj komplexnej infraštruktúry podporujúcej rozvoj obce a zohľadňujúcej rast kvality života obyvateľov obce a životného prostredia. Rozvoj infraštruktúry bude smerovať hlavne k jej rozšíreniu na potenciálne priemyselné zóny v obci, IBV, ako aj na rekonštrukciu súčasnej infraštruktúry - vodovodnej, elektrickej, komunikačnej.

Cieľ 3 Zabezpečiť rozvoj a rekonštrukciu technickej infraštruktúry v obci.

Opatrenia podprogramu:

Opatrenie 3.1 Aktivity	Výstavba inžinierskych sietí v nových lokalitách IBV. Vypracovanie technickej dokumentácie. Dostavba plôch HBV na „Nižnom konci“. Výstavba plôch IBV v lokalite Krupovka – 46 RD. Výstavba plôch IBV v lokalite Adamkovce – 40 RD. Výstavba plôch IBV v lokalite Dúbravy – 51 RD. Výstavba plôch IBV v lokalite Babuľákovce – 27 RD. Výstavba plôch IBV v lokalite Puškátske – 36 RD.
Opatrenie 3.2 Aktivity	Rekonštrukcia a rozšírenie verejného osvetlenia. Vypracovanie technickej dokumentácie a príprava projektového spisu. Rekonštrukcia verejného osvetlenia – LED osvetlenie.
Opatrenie 3.3 Aktivity	Revitalizácia pietnych miest v obci. Spracovanie technickej dokumentácie. Revitalizácia areálu cintorína.



	<p>Rekonštrukcia budovy domu smútku. Výstavba nového citorína o výmere 1,12 ha v lokalite Dolné Žrebíky. Výstavba domu smútku v novom cintoríne.</p>
Opatrenie 3.4 Aktivity	<p>Rekonštrukcia a rozšírenie verejného vodovodu. Spracovanie technickej dokumentácie. Rekonštrukcia obecného vodovodu v centre obce. Rekonštrukcia a dostavba vodovodnej siete v osadách. Rozšírenie akumulčných objemov obecného vodojemu Parišovský o 100 m³. Rozšírenie akumulčných objemov obecného vodojemu Chovancovce o 40 m³. Výstavba vodojemu 250m³ v lokalite Dúbravy. Využitie vodovodu Červené (s úpravou VDJ Červené) pre severnú časť obce a rozvojové lokality Janáčovce a Krupovka. Vybudovať prívodné potrubie z Kysuckého Nového Mesta ukončiť vo VDJ Dúbravy. Výstavba prepojenia VDJ Dúbravy a VDJ Centrum. Výstavba zásobného potrubia a rozvodnej vodovodnej siete pre III. tlakové pásmo. Rozšírenie rozvodnej siete II. tlakového pásma do rozvojovej lokality Parišovce. Rozšírenie rozvodnej siete I. tlakového pásma do lokalít územného rozvoja Puškátske a do lokalít územného rozvoja Chovancovce, Plátkovce, Babuľákovce a Nádolie.</p>
Opatrenie 3.5 Aktivity	<p>Zvýšenie kapacity rozvodnej siete plynu. Výstavba rozvodnej siete plynu v nových lokalitách.</p>
Opatrenie 3.6 Aktivity	<p>Zvýšenie kapacity elektrickej rozvodnej siete. Rekonštrukcia elektrickej rozvodnej siete. Výstavba trafostanice T19 - 160 kVA - kompaktná – Babuľákovce. Výstavba trafostanice T20 - 160 kVA - kompaktná – Plátkovce Výstavba trafostanice T21 - 160 kVA - kompaktná - Krupovka II Výstavba trafostanice T22 - 160 kVA - kompaktná – Dúbravy. Výstavba trafostanice T23 - 160 kVA - kompaktná – Adamkovce.</p>

5.4 PROGRAM 4. ODPADOVÉ HOSPODÁRSTVO

Strategický zámer

Vytvorenie efektívneho a spoľahlivého systému odvádzania a zneškodňovania odpadov produkovaných subjektmi. Zabezpečiť výstavbu/dostavbu splaškovej a dažďovej kanalizačnej siete. Vytvoriť podmienky na odvoz a likvidáciu TKO a nebezpečného odpadu, vytvorenie podmienok na efektívnu separáciu odpadu v obci.

Cieľ 4 Nakladanie s komunálnym a drobným stavebným odpadom	
Opatrenia podprogramu:	
Opatrenie 4.1	V súlade s prijatými koncepciami zabezpečiť permanentné znižovanie podielu skladovanej časti odpadov, k čomu organizovať mobilné zbery textílií, kovového odpadu, viacvrstvových obalov nebezpečných odpadov.
Aktivity	<p>Zvýšiť environmentálne povedomie ľuďí. Zabezpečenie zberného kontajneru. Zabezpečenie zberu nebezpečných odpadov.</p>
Opatrenie 4.2	Zabezpečiť separáciu komunálneho odpadu v obci.
Aktivity	<p>Ekonomicky motivovať obyvateľstvo. Zabezpečiť požadované podmienky pre realizáciu separovaného zberu. Zabezpečenie nádob pre separovaný zber. Obstaranie kompostérov pre domáce kompostovanie.</p>
Opatrenie 4.3	Rekultivácia čiernych skládok.
Aktivity	Revitalizácia čiernej skládky v blízkosti potoka Neslušanka.
Opatrenie 4.4	Výstavba a dovybavenie obecného kompostoviska a zberného dvora.
Aktivity	<p>Vypracovanie technickej dokumentácie. Výstavba komunitnej kompostárne (do 5 ton). Výstavba zberného dvora pre separovaný zber – areál bývalého PD (bez zberu kovov). Obstaranie mechanizácie pre obecné kompostovisko (traktor, vlečka, štiepkovač). Obstaranie mechanizácie pre zberný dvor.</p>
Opatrenie 4.5	Dostavba splaškovej kanalizačnej siete.
Aktivity	<p>Vypracovanie technickej dokumentácie. Dostavba kanalizačnej siete v centre obce. Dostavba kanalizačnej siete v osadách. Rozšírenie verejnej kanalizácie do lokalít územného rozvoja Holovce, Adamkovce, Dúbravy a Puškátske. Rozšírenie verejnej kanalizácie do lokalít územného rozvoja Janáčovce, Krupovka, Parišovce, Chovancovce, Plátkovce, Babuľákovce a Nádolie.</p>
Opatrenie 4.6	Dostavba dažďovej kanalizačnej siete.
Aktivity	<p>Vypracovanie technickej dokumentácie. Revitalizácia odvodňovacích kanálov na zber povrchovej vody.</p>

5.5 PROGRAM 5. ŽIVOTNÉ PROSTREDIE



Strategický zámer

Strategickým zámerom obce je nielen zachovanie existujúceho dobrého stavu životného prostredia a zvyšovania jeho kvality, ale aj eliminácia slabých stránok, neustála osвета, výchova a informovanosť o stave životného prostredia.

Podprogram 5.1. Informovanosť a poradenstvo

Cieľ 5.1 Zabezpečiť účinný systém informovanosti a poradenstva

Opatrenia podprogramu:

Opatrenie 5.1.1 Spracovať koncepciu zabezpečenia informovanosti, poradenstva a prevencie v oblasti ŽP. Trvale preferovať poradenstvo a prevenciu pred represiou.

Aktivity Vypracovanie koncepcie pre ochranu životného prostredia v obci.
Prezentácia a šírenie osvety v oblasti životného prostredia.

Podprogram 5.2. Ochrana a racionálne využívanie vôd, ochrana pred povodňami

Cieľ 5.2 Zabezpečiť ochranu a racionálne využívanie vôd, ochranu pred povodňami.

Opatrenia podprogramu:

Opatrenie 5.2.1 Zabezpečiť dostatok kvalitnej pitnej vody, minimalizovať straty vo vodovodných sieťach.

Aktivity Údržba a dostavba existujúcej vodovodnej siete.
Revitalizácia minerálnych prameňov.
Realizovať kontrolovaný vývoz zo žump v lokalite Ostré, ktorá sa nachádza v povodí odberu povrchovej vody pre pitné účely.

Opatrenie 5.2.2 Revitalizácia protizáplavových opatrení.

Aktivity Spracovanie technickej dokumentácie.
Výstavba záchytných kanálov pri prahoch miestnych komunikácií.
Realizácia nešpecifikovaných stabilizačných opatrení na potoku Neslušanka.
Zvýšenie akumulačnej schopnosti povodia Neslušanky opatreniami na jej prítokoch (poldre Hlboče, Žiar a Krupovka).
Zníženie prietoku zrážkových vôd z povrchového odtoku (hradenie strží a drobných tokov, zasakovacie rigoly a technické úpravy na lesných a poľných cestách).

Opatrenie 5.2.3 Revitalizácia a úprava koryt vodných tokov.

Aktivity Vypracovanie technickej dokumentácie.
Spevnenie koryta potoka Neslušanka v intraviláne obce.

Podprogram 5.3. Ochrana ovzdušia

Cieľ 5.3 Zabezpečiť účinnú ochranu ovzdušia pred malými a strednými zdrojmi znečistenia nachádzajúcimi sa v katastrálnom území obce.

Opatrenia podprogramu:

Opatrenie 5.3..1 Zabezpečiť zníženie produkovaných emisií hlavným zdrojom znečistenia – domácnosti.

Aktivity Obmedziť spaľovanie fosílnych palív.
Prechod na alternatívne zdroje vykurovania.

Podprogram 5.4. Ochrana a rozvoj ostatných zložiek životného prostredia

Cieľ 5.4 Realizácia účinných opatrení v oblasti ostatných zložiek životného prostredia.

Opatrenia podprogramu:

Opatrenie 5.4.1 Realizácia protierózných opatrení.

Aktivity Spracovanie technickej dokumentácie.
Realizovať technické opatrenia, prípadne úplne odstrániť erózne procesy na toku Neslušanky a na jej prítokoch.

Opatrenie 5.4.2 Výstavba a revitalizácia oddychových zón v obci.

Aktivity Spracovanie technickej dokumentácie.
Výstavba oddychovej zóny v centrálnej časti obce.
Výstavba oddychovej zóny na vyšnom konci – Poľany.
Výstavba oddychovej zóny v blízkosti Kultúrneho domu.

5.6 PROGRAM 6. SOCIÁLNE SLUŽBY A ZDRAVOTNÍCTVO

Strategický zámer

Neustále rozvíjať širokú paletu sociálnych a zdravotných služieb poskytovaných v obci. Dbať o ich dostupnosť, kvalitu a vzájomnú vyváženosť za účelom dosiahnutia dôstojných podmienok života všetkých kategórií obyvateľov obce.

Podprogram 6.1. Sociálne služby

Cieľ 6.1 Doplniť chýbajúcu infraštruktúru sociálnych zariadení v obci a zvýšiť ich kvalitu.

Opatrenia podprogramu:



Opatrenie 6.1.1 Aktivity	Obyvatelia v dôchodkovom veku. Výstavba denného stacionára. Poskytovanie služieb stravovania pre obyvateľov v dôchodkovom veku. Elektronický strážca – GPS monitoring. Zabezpečenie služby donášky nákupov starším obyvateľom obce. Zriadenie klubu dôchodcov. Prestavba budovy ZŠ Horná na Domov dôchodcov. Zateplenie budovy DSS a výmena okien, zriadenie bezbariérového vstupu a plynofikácia budovy.
Opatrenie 6.1.2 Aktivity	Mladé rodiny s deťmi. Výber vhodnej alternatívny zariadenia zariadenia. Podpora mladých rodín s deťmi. Výstavba komunitného centra v centre obce.
Opatrenie 6.1.3 Aktivity	Marginalizované skupiny. Výstavba 2 núdzových bytov.
Opatrenie 6.1.4	Nájomná bytová výstavba. Spracovanie technickej dokumentácie. Výstavba nájomných bytov 4 x 6 b.j..

Podprogram 6.2. Zdravotnícke služby

Cieľ 6.2 Zlepšiť úroveň poskytovania zdravotníckych a sociálnych služieb.

Opatrenia podprogramu:

Opatrenie 6.2.1 Aktivity	Podpora poradenskej činnosti. Zabezpečenie personálnych kapacít. Zabezpečenie priestorov.
Opatrenie 6.2.2 Aktivity	Zabezpečiť dostupnosť zdravotnej starostlivosti pre dospelých občanov. Podpora zriaďovania ambulancií základnej zdravotnej starostlivosti (praktický lekár, stomatólog, gynekologická ambulancia). Realizácia prístavby zdravotného strediska.

Podprogram 6.3. Služby zamestnanosti

Cieľ 6.3 Zlepšenie zamestnanosti a sociálnej inklúzie rizikových skupín obyvateľov obce.

Opatrenia podprogramu:

Opatrenie 6.3.1 Aktivity	Realizácia vzdelávacích kurzov v oblasti malého podnikania. Finančné a personálne zabezpečenie.
Opatrenie 6.3.2 Aktivity	Podpora klientov formou individuálneho poradenstva, posudzovania individuálnych schopností a vypracovania individuálnych akčných plánov a rozvoj celoživotného poradenstva. Zabezpečenie priestorov na uskutočňovanie poradenských služieb. Personálne zabezpečenie poradenstva.
Opatrenie 6.3.3 Aktivity	Podpora poradensko-vzdelávacích aktivít zameraných na získavanie sociálnych zručností pri hľadaní si zamestnania a komunikácie s potenciálnym zamestnávateľom pre znevýhodnených uchádzačov o zamestnanie. Zabezpečenie priestorov na uskutočňovanie poradenských služieb. Personálne zabezpečenie poradenstva.

5.7 PROGRAM 7. VZDELÁVANIE A ŠPORT

Strategický zámer

Zabezpečenie všestranného rozvoja detí a mládeže. Zlepšenie technického stavu a vybavenia materskej a základnej školy. V športe umožniť ponuku čo najširšej palety služieb, zabezpečiť čo najefektívnejšie a transparentné využitie verejných financií ku prospechu všetkých občanov obce. Podpora existujúcich športových podujatí, ako aj vytváranie vhodných podmienok pre rozvoj rôznych druhov športu nielen pre obyvateľov obce.

Podprogram 7.1. Vzdelávanie

Cieľ 7.1 Zabezpečiť rozvoj a údržbu infraštruktúry vzdelávania a zabezpečenie podmienok pre efektívnu vzdelávaciu činnosť v obci.

Opatrenia podprogramu:

Opatrenie 7.1.1 Aktivity	Modernizácia zariadení predškolskej výchovy. Modernizácia vybavenia MŠ. Revitalizácia areálu materskej školy. Rozšírenie kapacity materskej školy.
Opatrenie 7.1.2 Aktivity	Modernizácia zariadení povinnej školskej dochádzky. Spracovanie technickej dokumentácie. Rekonštrukcia a zateplenie budovy základnej školy. Rekonštrukcia a modernizácia školskej kuchyne.



Rekonštrukcia a modernizácia kotolne a vykurovacieho systému.
Rekonštrukcia budov telocviční.

Podprogram 7.2. Šport

Cieľ 7.2. Zabezpečiť trvalé skvalitňovanie vyváženej ponuky výkonnostného a rekreačného športu.

Opatrenia podprogramu:

- Opatrenie 7.2.1 Výstavba a rekonštrukcia športovej infraštruktúry.
Aktivity Spracovanie technickej dokumentácie.
Dostavba detských ihrísk v centre obce a v osadách.
Rekonštrukcia hokejbalového ihriska.
Vysporiadanie pozemkov pod futbalovým ihriskom a tribúnou.
Modernizácia ústredného športového areálu vrátane prístavieb a stavebných úprav.
Dostavba športových plôch pri futbalovom ihrisku pri k.ú. s obcou Rudinská.
- Opatrenie 7.2.2 Rozvoj mimoškolskej činnosti – športové kluby, turistika, kultúrne krúžky.
Aktivity Zabezpečenie priestorového a materiálneho vybavenia.

5.8 PROGRAM 8. KULTÚRA

Strategický zámer

Trvalé pôsobenie na kultúrne povedomie obyvateľov širokou paletou kultúrnych aktivít organizovaných externými subjektmi. Existencia dôstojných priestorov pre kultúrne aktivity je povinnosť obce. Prieběžná a kreatívna propagácia podujatí má vplyv na imidž obce a tým aj na cestovný ruch.

Podprogram 8.1. Kultúrna infraštruktúra

Cieľ 8.1 Zachovanie kultúrno–historického potenciálu obce a rozvoj kultúrnych, informačných a voľnočasových aktivít v nadväznosti na rozvoj cestovného ruchu na regionálnej a miestnej úrovni.

Opatrenia podprogramu:

- Opatrenie 8.1.1 Výstavba multifunkčného kultúrneho zariadenia.
Aktivity Vypracovanie technickej dokumentácie.
Rekonštrukcia budovy katolíckeho domu kultúry a zníženie energetickej náročnosti.
Obstaranie zariadenia kultúrneho domu.
- Opatrenie 8.1.2 Rekonštrukcia kultúrnych pamiatok a historických stavieb.
Aktivity Rekonštrukcia kultúrnych pamiatok.
Výstavba izby kultúrnych tradícií.
- Opatrenie 8.1.3 Podpora kultúrnych podujatí v obci.
Aktivity Podpora kultúrnych podujatí.
Výstavba amfiteátra, prekrytého pódia a prístrešku.

Podprogram 8.2. Organizačné zabezpečenie

Cieľ 8.2 Organizačne zabezpečiť ponuku kultúrnych podujatí v obci.

Opatrenia podprogramu:

- Opatrenie 8.2.1 Spracovať kalendár kultúrnych podujatí na celý rok, tento priebežne aktualizovať. Rozšíriť žánrovú ponuku s orientáciou na hodnotný kultúrny prínos.
Aktivity Personálne a finančné zabezpečenie.
Spracovanie kalendár kultúrnych podujatí.

Podprogram 8.3. Propagácia v oblasti kultúry

Cieľ 8.3 Vytvorenie podmienok na efektívnu propagáciu obce v oblasti kultúry.

Opatrenia podprogramu:

- Opatrenie 8.3.1 Spracovať globálnu koncepciu „propagácie“ histórie obce v multimediálnej forme.
Aktivity Personálne a finančné zabezpečenie.
Spracovanie koncepcie v multimediálnej forme.
- Opatrenie 8.3.2 Propagácia kultúry na Internete prostredníctvom www stránky obce.
Aktivity Finančné zabezpečenie.
Obsahová analýza www stránky.
Priebežná aktualizácia www stránky.

5.9 PROGRAM 9. PROPAGÁCIA A CESTOVNÝ RUCH

Strategický zámer

Budovať goodwill obce a dosiahnuť, aby sa obec stala vyhľadávaným miestom cestovného ruchu v oblasti športu, kultúry a turistiky. Využiť prírodný potenciál, ktorý ponúka blízke aj širšie okolie obce.



Podprogram 9.1. Propagácia obce

Cieľ 9.1 Zabezpečiť účinnú propagáciu obce.

Opatrenia podprogramu:

Opatrenie 9.1.1 Aktualizácia www stránky obce.
Aktivity Finančné zabezpečenie.
Obsahová analýza www stránky.
Pribežná aktualizácia www stránky.

Opatrenie 9.1.2 Podpora budovania informačných tabúl v obci.
Aktivity Budovanie a inštalácia tabúl informujúcich o atrakciách obce.
Budovanie a inštalácia tabúl propagujúcich kultúrne hodnoty obce.

Podprogram 9.2. Rekreačno - relaxačné zázemie obce.

Cieľ 9.2 Budovanie relaxačno – rekreačného zázemia obce.

Opatrenia podprogramu:

Opatrenie 9.2.1 Podpora vytvárania nových atrakcií v obce.
Aktivity Spracovanie technickej dokumentácie.
Výstavba náučného chodníka po Neslušských osadách (informačné tabule o osadách).
Výstavba ohnísk s krytým posedom.
Výstavba rozhľadne v katastri obce.

Podprogram 9.3. Cestovný ruch.

Cieľ 9.3 Podporovať podnikateľské aktivity v cestovnom ruchu.

Opatrenia podprogramu:

Opatrenie 9.3.1 Uzavrieť s podnikateľmi dohody o poskytovaní služieb v agroturistike a cestovnom ruchu a o propagovaní ich služieb obcami.
Aktivity Zabezpečenie personálnych kapacít.

Opatrenie 9.3.2 Podporovať podnikateľské subjekty, neziskové organizácie a inštitúcie pri získavaní finančných prostriedkov z grantov a fondov EÚ.
Aktivity Zabezpečenie personálnych kapacít.

5.10 PROGRAM 10. ADMINISTRATÍVA A BEZPEČNOSŤ

Strategický zámer

Vytvoriť podmienky na efektívnu prácu obecného úradu. Vytvoriť vyhovujúce podmienky na poskytovanie verejných služieb, estetizácia a funkčnosť miesta kontaktu so zákazníkmi obecného úradu, vytváranie vhodných technických a pracovných podmienok na mestských úradoch. Vytvorenie podmienok na znižovanie kriminality v obci a ochranu majetku obyvateľov a ostatných subjektov v obci.

Podprogram 10.1. Administratíva

Cieľ 10.1 Zabezpečiť rozvoj administratívnej infraštruktúry a podmienok na výkon samosprávnych funkcií v obci

Opatrenia podprogramu:

Opatrenie 10.1.1 Komplexná rekonštrukcia budovy Obecného úradu.
Aktivity Spracovanie technickej dokumentácie.
Vybudovanie prístavby budovy obecného úradu.
Rekonštrukcia a zníženie energetickej náročnosti budovy obecného úradu.
Rekonštrukcia modernizácia obecného rozhlasu.

Podprogram 10.2. Bezpečnosť

Cieľ 10.2 Vytvorenie podmienok na znižovanie kriminality v obci a ochranu majetku obyvateľov a ostatných subjektov v obci.

Opatrenia podprogramu:

Opatrenie 10.2.1 Bezpečnosť.
Aktivity Rozšírenie existujúceho kamerového systému v obci.
Výstavba alebo rekonštrukcia požiarnej zbrojnice a areálu.

5.11 PROGRAM 11. INFORMATIZÁCIA OBCE

Strategický zámer

Zabezpečenie technických podmienok pre rozvoj informačnej spoločnosti. Umožniť obyvateľom využívať on-line elektronické služby samosprávy. Vytvoriť vhodné podmienky na prechod na e-



government na lokálnej úrovni (e-vote, e-services,...). Umožniť obyvateľom obce a pracovníkom samosprávy zvyšovať svoje počítačové vedomie a zručnosti.

Podprogram 11.1. Budovanie a rozvoj informačnej infraštruktúry.

Cieľ 11.1 Zabezpečiť technické podmienky na prechod samosprávy na nový typ vládnutia - e - government.

Opatrenia podprogramu:

Opatrenie 11.1.1 Rozvoj infraštruktúry informačných systémov samosprávy.
 Aktivita Technické zabezpečenie IS.
 Tvorba základného SW na komunikáciu občan – samospráva – podnikateľské subjekty.

Opatrenie 11.1.2 Zavádzanie efektívnych elektronických služieb poskytovaných na úrovni samosprávy.
 Aktivita Tvorba aplikačného softwaru na zabezpečenie e – služieb v obci.
 Tvorba SW na realizáciu e-vote na miestnej úrovni.
 Zriadenie voľnej WiFi zóny v centre obce.
 Rozšírenie miestnej káblovej siete MTS do navrhovaných lokalít: Janáčovce cca 5 prípojných párov (Pp).
 Rozšírenie miestnej káblovej siete MTS do navrhovaných lokalít: Krupovka cca 35 Pp.
 Rozšírenie miestnej káblovej siete MTS do navrhovaných lokalít: Parišovce cca 10 Pp.
 Rozšírenie miestnej káblovej siete MTS do navrhovaných lokalít: Holovce cca 8 Pp.
 Rozšírenie miestnej káblovej siete MTS do navrhovaných lokalít: Adamkovce cca 30 Pp.
 Rozšírenie miestnej káblovej siete MTS do navrhovaných lokalít: Dúbravy cca 40 Pp.
 Rozšírenie miestnej káblovej siete MTS do navrhovaných lokalít: Chovancovce cca 7 Pp.
 Rozšírenie miestnej káblovej siete MTS do navrhovaných lokalít: Plátkovce cca 8 Pp.
 Rozšírenie miestnej káblovej siete MTS do navrhovaných lokalít: Babuľákovce cca 20 Pp.
 Rozšírenie miestnej káblovej siete MTS do navrhovaných lokalít: Puškátske cca 25 Pp.
 Rozšírenie miestnej káblovej siete MTS do navrhovaných lokalít: Nádolie cca 10 Pp.

Podprogram 11.2. Počítačová gramotnosť.

Cieľ 11.2 Zvýšenie počítačovej gramotnosti obyvateľov a pracovníkov samosprávy.

Opatrenia podprogramu:

Opatrenie 11.2.1 Podpora zvyšovania počítačového vedomia u pracovníkov samosprávy.
 Aktivita Realizácia kurzov v oblasti nových SW pre pracovníkov miestnej samosprávy.

Opatrenie 11.2.2 Podpora zvyšovania počítačového vedomia u obyvateľov obce.
 Aktivita Realizácia kurzov na zvyšovanie počítačového vedomia u obyvateľov obce.
 Realizácia kurzov na obsluhu a používanie obecného informačného a komunikačného systému.

Opatrenie 11.2.3 Podpora vzdelávacích aktivít zameraných na zvyšovanie zručností a vedomostí o internete a motiváciu k používaniu internetu a elektronických služieb.
 Aktivita Realizácia kurzov na zvyšovanie vedomostí o internete.

6 MERATELNÉ INDIKÁTORY

Monitorovanie Programu hospodárskeho rozvoja a sociálneho rozvoja obce Nesluša sa vykonáva na základe súboru indikátorov priradených k jednotlivým cieľom a opatreniam (ktoré môžu byť priebežne konkretizované). Indikátory podporujú oprávnenosť verejných výdavkov na jednotlivé opatrenia a zároveň preukazujú ekonomickú účinnosť realizovaných verejných výdavkov. Indikátory budú zároveň základným faktorom pri tvorbe kritérií na čerpanie finančnej podpory z regionálneho rozvojového fondu.

6.1 PROGRAM 1. HOSPODÁRSTVO A VEDECKO-TECHNICKÝ ROZVOJ

Podprogram 1.1. Podpora malého a stredného podnikania zo strany obce.

Cieľ 1.1 Finančne, legislatívne a technicky podporovať malé a stredné podnikanie zo strany obce.

Opatrenia	Názov	Merateľné indikátory	Typ	Merná jednotka	Inform. zdroj	Vých. hodnota	Cieľová hodnota
Opatrenie 1.1.1	Zakladanie a revitalizácia malých a stredných podnikov s majetkovou účasťou obce.	Počet vytvorených nových pracovných miest	dopad	počet	podn. subjekt	0	25
		Počet revitalizovaných podnikateľských subjektov	dopad	počet	podn. subjekt	0	5
		Nárast tržieb	výsledok	%	podn. subjekt	7	15
Opatrenie 1.1.2	Podpora rozvoja obchodných a komerčných služieb v obci.	Počet vytvorených nových pracovných miest	dopad	počet	podn. subjekt	0	25
		Počet nových podnikateľských subjektov	dopad	počet	podn. subjekt	0	7
		Celková predajná plocha	výsledok	m ²	podn. subjekt	0	400

Podprogram 1.2. Podpora tradičných odvetví priemyslu a poľnohospodárstva.



Cieľ 1.2 Zabezpečiť rozvoj tradičných remesiel v obci.

Opatrenia	Názov	Merateľné indikátory	Typ	Merná jednotka	Inform. zdroj	Vých. hodnota	Cieľová hodnota
Opatrenie 1.2.1	Výstavba a rekonštrukcia areálov hospodárskych dvorov PD.	Počet vytvorených nových pracovných miest	dopad	počet	podn. subjekt	0	10
		Nárast pridanej hodnoty	dopad	%	podn. subjekt	5	10
		Nárast tržieb	výsledok	%	podn. subjekt	7	15
		Počet podporených projektov	výstup	počet	podn. subjekt	0	2
		Výdavky na inovácie	výsledok	€	podn. subjekt	0	1 mil.

Podprogram 1.3. Podpora inovačných aktivít v podnikoch.

Cieľ 1.3 Vytvorenie podmienok na rozvoj inovačných aktivít v súkromných podnikoch.

Opatrenia	Názov	Merateľné indikátory	Typ	Merná jednotka	Inform. zdroj	Vých. hodnota	Cieľová hodnota
Opatrenie 1.3.1	Zavádzanie nových technológií do súčasných výrobných prevádzok.	Počet vytvorených nových pracovných miest	dopad	počet	podn. subjekt	0	20
		Nárast pridanej hodnoty	dopad	%	podn. subjekt	5	15
		Nárast tržieb	výsledok	%	podn. subjekt	5	10
		Výdavky na inovácie	výsledok	€	podn. subjekt	0	0,5 mil.

Podprogram 1.4. Energetická efektívnosť a progresívne technológie vo výrobe.

Cieľ 1.4 Zvýšenie energetickej efektívnosti na strane výroby aj spotreby a zavádzanie progresívnych technológií v energetike.

Opatrenia	Názov	Merateľné indikátory	Typ	Merná jednotka	Inform. zdroj	Vých. hodnota	Cieľová hodnota
Opatrenie 1.4.1	Podpora výstavby zariadení na využívanie obnoviteľných zdrojov energie.	Objem preinvestovaných prostriedkov	výsledok	€	obec Nesluša	0	50 tis.
		Objem vyprodukovanej elektrickej energie	výsledok	kWA	obec Nesluša	0	200
		Počet vytvorených nových pracovných miest	dopad	počet	obec Nesluša	0	0

6.2 PROGRAM 2. DOPRAVA A KOMUNIKÁCIE

Podprogram 2.1. Komunikácie

Cieľ 2.1 Rozvoj dopravnej infraštruktúry

Opatrenia	Názov	Merateľné indikátory	Typ	Merná jednotka	Inform. zdroj	Vých. hodnota	Cieľová hodnota
Opatrenie 2.1.1	Výstavba a rekonštrukcia miestnych komunikácií v obci.	Dĺžka rekonštruovaných a novovybudovaných ciest II. a III. triedy a miestnych komunikácií	výstup	km	obec Nesluša	0	5
		Dĺžka novovybudovaných chodníkov	výstup	km	obec Nesluša	0	0
		Počet užívateľov podporených Projektov	výsledok	počet	obec Nesluša	0	3167
		Počet vytvorených pracovných miest	výsledok	počet	obec Nesluša	0	0
Opatrenie 2.1.2	Výstavba a rekonštrukcia štátnych komunikácií v obci.	Dĺžka rekonštruovaných a novovybudovaných ciest II. a III. triedy a miestnych komunikácií	výstup	km	obec Nesluša	0	4
		Dĺžka novovybudovaných chodníkov	výstup	km	obec Nesluša	0	0
		Počet užívateľov podporených Projektov	výsledok	počet	obec Nesluša	-	-
		Počet vytvorených pracovných miest	výsledok	počet	obec Nesluša	0	0
Opatrenie 2.1.3	Výstavba cyklotrás na prepojenie sídiel regiónu.	Dĺžka vybudovaných cyklotrás	výstup	km	obec Nesluša	0	10
		Počet užívateľov podporených projektov	výsledok	počet	obec Nesluša	0	3167
		Počet nových návštevníkov obce	výsledok	počet	obec Nesluša	0	2500
		Počet vytvorených pracovných miest	výsledok	počet	obec Nesluša	0	0
Opatrenie 2.1.4	Dostavba parkovísk pre potreby občianskej infraštruktúry.	Počet novovybudovaných parkovacích miest	výstup	počet	obec Nesluša	0	150
		Počet užívateľov podporených projektov	výsledok	počet	obec Nesluša	0	3167



		Počet vytvorených pracovných miest	výsledok	počet	obec Nesluša	0	0
Opatrenie 2.1.5	Dostavba a rekonštrukcia chodníkov popri miestnych komunikáciách.	Dĺžka rekonštruovaných chodníkov	výstup	km	obec Nesluša	0	3
		Dĺžka novovybudovaných chodníkov	výstup	km	obec Nesluša	0	5
		Počet užívateľov podporených projektov	výsledok	počet	obec Nesluša	0	3167
		Počet vytvorených pracovných miest	výsledok	počet	obec Nesluša	0	0
Opatrenie 2.1.6	Rekonštrukcia/výstavba mostov a lávok.	Počet zrekonštruovaných/vybudovaných mostov	výstup	počet	obec Nesluša	0	1
		Počet užívateľov podporených projektov	výsledok	počet	obec Nesluša	0	3167
Opatrenie 2.1.7	Úprava dopravnej infraštruktúry.	Počet novovybudovaných dopravných technických zariadení	výsledok	počet	obec Nesluša	0	20
		Dĺžka novovybudovaných komunikácií	výstup	km	obec Nesluša	0	0

Podprogram 2.2. Doprava

Cieľ 2.2 Zabezpečenie dopravného spojenia hromadnou autobusovou dopravou, prípadne železničnou dopravou.

Opatrenia	Názov	Merateľné indikátory	Typ	Merná jednotka	Inform. zdroj	Vých. hodnota	Cieľová hodnota
Opatrenie 2.2.1	Riešenie zastávok SAD ako prvkov drobnej architektúry (prístrešky, lavičky, sedenia, informačné tabule, smetné koše, zeleň,...).	Počet zrekonštruovaných a novovybudovaných zastávok SAD	výstup	počet	obec Nesluša	0	11
		Počet užívateľov podporených projektov	výsledok	počet	obec Nesluša	0	3167
		Počet vytvorených pracovných miest	výsledok	počet	obec Nesluša	0	0

6.3 PROGRAM 3. TECHNICKÁ INFRAŠTRUKTÚRA

Cieľ 3 Zabezpečiť rozvoj a rekonštrukciu technickej infraštruktúry v obci.

Opatrenia	Názov	Merateľné indikátory	Typ	Merná jednotka	Inform. zdroj	Vých. hodnota	Cieľová hodnota
Opatrenie 3.1	Výstavba inžinierskych sietí v nových lokalitách.	Celková nová plocha pre IBV	výsledok	ha	obec Nesluša	0	5
		Počet nových obyvateľov obce	dopad	osoby	obec Nesluša	0	250
Opatrenie 3.2	Rekonštrukcia a rozšírenie verejného osvetlenia.	Počet inštalovaných svietidiel	výsledok	počet	obec Nesluša	0	250
		Zvýšenie pokrytia územia verejným osvetlením	dopad	%	obec Nesluša	85	100
		Počet podporených Projektov, prostredníctvom ktorých boli vytvorené podmienky na poskytovanie nových služieb verejnej infraštruktúry	dopadu	počet	obec Nesluša	0	1
Opatrenie 3.3	Rozšírenie kapacity a revitalizácia pietnych miest v obci.	Plocha zrekonštruovaného cintorína	výstup	m ²	obec Nesluša	0	3000
		Počet vysadených krov a drevín	výsledok	počet	obec Nesluša	0	200
Opatrenie 3.4	Rekonštrukcia a rozšírenie verejného vodovodu.	Percento obyvateľov zásobovaných vodou z verejných vodovodov	kontextový	%	obec Nesluša	95	99
		Dĺžka zrekonštruovanej / vybudovanej vodovodnej siete	výsledok	km	obec Nesluša	0	15
		Počet užívateľov podporených Projektov	výsledok	počet	obec Nesluša	0	3167
Opatrenie 3.5	Zvýšenie kapacity rozvodnej siete plynu.	Zvýšenie kapacity v %	dopad	%	obec Nesluša	0	5
		Počet užívateľov podporených Projektov	výsledok	počet	obec Nesluša	0	100
Opatrenie 3.6	Zvýšenie kapacity elektrickej rozvodnej siete.	Zvýšenie kapacity v %	dopad	%	obec Nesluša	0	5
		Počet užívateľov podporených Projektov	výsledok	počet	obec Nesluša	0	100

6.4 PROGRAM 4. ODPADOVÉ HOSPODÁRSTVO

Cieľ 4 Nakladanie s komunálnym a drobným stavebným odpadom

Opatrenia	Názov	Merateľné indikátory	Typ	Merná jednotka	Inform. zdroj	Vých. hodnota	Cieľová hodnota
Opatrenie 4.1	V súlade s prijatými koncepciami zabezpečiť permanentné znižovanie podielu skladovanej časti odpadov, k čomu organizovať mobilné zbery textílií, kovového odpadu, viacvrstvových obalov nebezpečných odpadov.	Produkcia komunálneho odpadu	ŠÚ SR	tony	obec Nesluša	0	45
		Zneškodnený komunálny odpad	MŽP SR	tony	obec Nesluša	0	36
		Objem separovaného odpadu.	dopad	tony	obec Nesluša	0	9
		Znižovanie objemu produkovaného odpadu	dopad	%	obec Nesluša	0	5



Opatrenie 4.2	Zabezpečiť separáciu komunálneho odpadu v obci.	Objem separovaného odpadu.	dopad	tony	obec Nesluša	0	9
		Znižovanie objemu produkovaného odpadu	dopad	tony	obec Nesluša	0	5
		Zneškodnený komunálny odpad	MŽP SR	kontextový	obec Nesluša	0	36
Opatrenie 4.3	Rekultivácia čiernych skládok.	Plocha rekultivovanej skládky KO, čiernych skládok.	výsledok	m ²	obec Nesluša	0	1500
Opatrenie 4.4	Výstavba a dovybavenie obecného kompostoviska a zberného dvora.	Objem uskladneného odpadu v tonách,	dopad	tony	obec Nesluša	0	10
		Počet vybudovaných kompostovísk a zberných dvorov	Výsledok	počet	obec Nesluša	0	2
Opatrenie 4.5	Dostavba splaškovej kanalizačnej siete.	Dĺžka novovybudovanej splaškovej kanalizácie	výsledok	km	obec Nesluša	0	10
Opatrenie 4.6	Dostavba dažďovej kanalizačnej siete.	Dĺžka novovybudovanej dažďovej kanalizácie	výsledok	km	obec Nesluša	0	5

6.5 PROGRAM 5. ŽIVOTNÉ PROSTREDIE

Podprogram 5.1. Informovanosť a poradenstvo

Cieľ 5.1 Zabezpečiť účinný systém informovanosti a poradenstva

Opatrenia	Názov	Merateľné indikátory	Typ	Merná jednotka	Inform. zdroj	Vých. hodnota	Cieľová hodnota
Opatrenie 5.1.1	Spracovať koncepciu zabezpečenia informovanosti, poradenstva a prevencie v oblasti ŽP. Trvale preferovať poradenstvo a prevenciu pred represiou.	Počet vypracovaných koncepcií	výsledok	počet	obec Nesluša	0	1
		Počet užívateľov podporených projektov	výsledok	počet	obec Nesluša	0	3167

Podprogram 5.2. Ochrana a racionálne využívanie vôd, ochrana pred povodňami

Cieľ 5.2 Zabezpečiť ochranu a racionálne využívanie vôd, ochranu pred povodňami.

Opatrenia	Názov	Merateľné indikátory	Typ	Merná jednotka	Inform. zdroj	Vých. hodnota	Cieľová hodnota
Opatrenie 5.2.1	Zabezpečiť dostatok kvalitatívnej pitnej vody, minimalizovať straty vo vodovodných sieťach.	Percento obyvateľov zásobovaných vodou z verejných vodovodov	kontextový	%	obec Nesluša	90	99
Opatrenie 5.2.2	Revitalizácia protizáplavových opatrení.	Dĺžka upravených korýt	výsledok	km	obec Nesluša	0	3
		Počet vytvorených poldrov	výsledok	počet	obec Nesluša	0	0
		Počet vytvorených protizáplavových hrádzí	výsledok	počet	obec Nesluša	0	0
Opatrenie 5.2.3	Revitalizácia a úprava korýt vodných tokov.	Dĺžka zrekonštruovaných korýt tokov	výsledok	km	obec Nesluša	0	3
		Zvýšenie prietoku korýt vodných tokov	dopad	%	obec Nesluša	0	20

Podprogram 5.3. Ochrana ovzdušia

Cieľ 5.3 Zabezpečiť účinnú ochranu ovzdušia pred malými a strednými zdrojmi znečistenia nachádzajúcimi sa v katastrálnom území obce

Opatrenia	Názov	Merateľné indikátory	Typ	Merná jednotka	Inform. zdroj	Vých. hodnota	Cieľová hodnota
Opatrenie 5.3.1	Zabezpečiť zníženie produkovaných emisií hlavným zdrojom znečistenia – domácnosti.	Počet domácností s vykurovaním alternatívnymi zdrojmi energie	výsledok	%	obec Nesluša	0	20

Podprogram 5.4. Ochrana a rozvoj ostatných zložiek životného prostredia

Cieľ 5.4 Realizácia účinných opatrení v oblasti ostatných zložiek životného prostredia.

Opatrenia	Názov	Merateľné indikátory	Typ	Merná jednotka	Inform. zdroj	Vých. hodnota	Cieľová hodnota
Opatrenie 5.4.1	Realizácia protierózných opatrení.	Celková plocha s realizovanými opatreniami	výstup	ha	obec Nesluša	0	1
		Počet užívateľov podporených Projektov	výsledok	počet	obec Nesluša	0	3167
		Počet vysadených nových krovin a stromov,	výsledok	počet	obec Nesluša	0	150
Opatrenie 5.4.2	Výstavba a revitalizácia oddychových zón v obci.	Plocha zrekonštruovaných OZ	výsledok	m ²	obec Nesluša	0	5000



		Počet vysadených krov a drevín	výsledok	počet	obec Nesluša	0	200
--	--	--------------------------------	----------	-------	--------------	---	-----

6.6 PROGRAM 6. SOCIÁLNE SLUŽBY A ZDRAVOTNÍCTVO

Podprogram 6.1. Sociálne služby

Cieľ 6.1 Doplniť chýbajúcu infraštruktúru sociálnych zariadení v obci a zvýšiť ich kvalitu.

Opatrenia	Názov	Merateľné indikátory	Typ	Merná jednotka	Inform. zdroj	Vých. hodnota	Cieľová hodnota
Opatrenie 6.1.1	Obyvatelia v dôchodkovom veku.	Počet užívateľov podporených projektov	výsledku	počet	obec Nesluša	0	150
		Počet podporených Projektov	výsledku	počet	obec Nesluša	0	1
Opatrenie 6.1.2	Mladé rodiny s deťmi.	Počet užívateľov podporených projektov	výsledku	počet	obec Nesluša	0	200
		Počet podporených projektov	výsledku	počet	obec Nesluša	0	1
		Počet vytvorených pracovných miest	výsledku	počet	obec Nesluša	0	0
Opatrenie 6.1.3	Marginalizované skupiny.	Počet podporených projektov	výsledku	počet	obec Nesluša	0	1
		Počet užívateľov podporených projektov	výsledku	počet	obec Nesluša	0	20
Opatrenie 6.1.4	Nájomná bytová výstavba.	Počet podporených projektov	výsledku	počet	obec Nesluša	0	2
		Počet užívateľov podporených projektov	výsledku	počet	obec Nesluša	0	100

Podprogram 6.2. Zdravotnícke služby

Cieľ 6.2 Zlepšiť úroveň poskytovania zdravotníckych a sociálnych služieb.

Opatrenia	Názov	Merateľné indikátory	Typ	Merná jednotka	Inform. zdroj	Vých. hodnota	Cieľová hodnota
Opatrenie 6.2.1	Podpora poradenskej činnosti.	Počet užívateľov podporených projektov	výsledku	počet	obec Nesluša	0	10
		Počet podporených projektov	výstupu	počet	obec Nesluša	0	1
Opatrenie 6.2.2	Zabezpečiť dostupnosť zdravotnej starostlivosti pre dospelých občanov.	Počet podporených projektov, prostredníctvom ktorých boli vytvorené podmienky na poskytovanie nových služieb verejnej infraštruktúry	dopadu	počet	obec Nesluša	0	1
		Počet užívateľov podporených projektov	výsledku	počet	obec Nesluša	0	3167

Podprogram 6.3. Služby zamestnanosti

Cieľ 6.3 Zlepšenie zamestnanosti a sociálnej inklúzie rizikových skupín obyvateľov obce.

Opatrenia	Názov	Merateľné indikátory	Typ	Merná jednotka	Inform. zdroj	Vých. hodnota	Cieľová hodnota
Opatrenie 6.3.1	Realizácia vzdelávacích kurzov v oblasti malého podnikania.	počet úspešných absolventov programov CZV podporených z projektov OPV	výstup	absolútny počet	obec Nesluša	0	20
		produktivita práce ako dôsledok rozvoja ľudského kapitálu	vplyv	%	obec Nesluša	20	75
Opatrenie 6.3.2	Podpora klientov formou individuálneho poradenstva, posudzovania individuálnych schopností a vypracovávanie individuálnych akčných plánov a rozvoj celoživotného poradenstva.	Počet užívateľov podporených projektov	výsledku	počet	obec Nesluša	0	20
		Počet podporených projektov	výstupu	počet	obec Nesluša	0	1
Opatrenie 6.3.3	Podpora poradensko-vzdelávacích aktivít zameraných na získavanie sociálnych zručností pri hľadaní si zamestnania a komunikácie s potenciálnym zamestnávateľom pre znevýhodnených uchádzačov o zamestnanie.	Počet užívateľov podporených projektov	výsledku	počet	obec Nesluša	0	20
		Počet podporených projektov	výstupu	počet	obec Nesluša	0	5
		Zníženie nezamestnanosti	dopad	%	obec Nesluša	0	10
		Počet novozaložených podnikateľských subjektov	dopad	%	obec Nesluša	0	5



6.7 PROGRAM 7. VZDELÁVANIE A ŠPORT

Podprogram 7.1. Vzdelávanie

Cieľ 7.1 Zabezpečiť rozvoj a údržbu infraštruktúry vzdelávania a zabezpečenie podmienok pre efektívnu vzdelávaciu činnosť v obci.

Opatrenia	Názov	Merateľné indikátory	Typ	Merná jednotka	Inform. zdroj	Vých. hodnota	Cieľová hodnota
Opatrenie 7.1.1	Modernizácia zariadení predškolskej výchovy.	Výmera vybudovaných priestorov v m ²	výstup	m ²	obec Nesluša	0	400
		Výmera zrevitalizovaných priestorov v m ²	výstupu	m ²	obec Nesluša	0	300
		Počet užívateľov podporených projektov	výsledku	počet	obec Nesluša	0	75
Opatrenie 7.1.2	Modernizácia zariadení povinnej školskej dochádzky.	Výmera vybudovaných priestorov v m ²	výstup	m ²	obec Nesluša	0	200
		Výmera zrevitalizovaných priestorov v m ²	výstupu	m ²	obec Nesluša	0	500
		Počet užívateľov podporených projektov	výsledku	počet	obec Nesluša	0	216

Podprogram 7.2. Šport

Cieľ 7.2. Zabezpečiť trvalé skvalitňovanie vyváženej ponuky výkonnostného a rekreačného športu.

Opatrenia	Názov	Merateľné indikátory	Typ	Merná jednotka	Inform. zdroj	Vých. hodnota	Cieľová hodnota
Opatrenie 7.2.1	Výstavba a rekonštrukcia športovej infraštruktúry.	Počet vybudovaných ihrísk	výsledku	počet	obec Nesluša	0	15
		Počet organizovaných športových podujatí	výsledku	počet	obec Nesluša	0	10
		Počet užívateľov podporených projektov	výsledku	počet	obec Nesluša	0	300
Opatrenie 7.2.2	Rozvoj mimoškolskej činnosti – športové kluby, turistika, kultúrne krúžky.	Počet organizovaných športových podujatí	výsledku	počet	obec Nesluša	0	10
		Počet užívateľov podporených projektov	výsledku	počet	obec Nesluša	0	50

6.8 PROGRAM 8. KULTÚRA

Podprogram 8.1. Kultúrna infraštruktúra

Cieľ 8.1 Zachovanie kultúrno-historického potenciálu obce a rozvoj kultúrnych, informačných a voľnočasových aktivít v nadväznosti na rozvoj cestovného ruchu na regionálnej a miestnej úrovni.

Opatrenia	Názov	Merateľné indikátory	Typ	Merná jednotka	Inform. zdroj	Vých. hodnota	Cieľová hodnota
Opatrenie 8.1.1	Výstavba multifunkčného kultúrneho zariadenia.	Výmera zrekonštruovaných priestorov v m ²	výstup	m ²	obec Nesluša	0	500
		Zníženie koeficientu prestupu tepla,	dopad	%	obec Nesluša	0	30
		Plocha zrekonštruovanej strešnej krytiny,	výstup	m ²	obec Nesluša	0	200
Opatrenie 8.1.2	Rekonštrukcia kultúrnych pamiatok a historických stavieb.	Počet vybudovaných/zrekonštruovaných kultúrnych objektov	výstup	počet	obec Nesluša	0	5
		Počet užívateľov	dopad	počet	obec Nesluša	0	3167
Opatrenie 8.1.3	Podpora kultúrnych podujatí v obci.	Počet vybudovaných objektov	výstup	počet	obec Nesluša	0	1
		Počet organizovaných podujatí	dopad	počet	obec Nesluša	0	20

Podprogram 8.2. Organizačné zabezpečenie

Cieľ 8.2 Organizačne zabezpečiť ponuku kultúrnych podujatí v obci.

Opatrenia	Názov	Merateľné indikátory	Typ	Merná jednotka	Inform. zdroj	Vých. hodnota	Cieľová hodnota
Opatrenie 8.2.1	Spracovať kalendár kultúrnych podujatí na celý rok, tento priebežne aktualizovať. Rozšíriť žánrovú ponuku s orientáciou na hodnotný kultúrny prínos.	Počet spracovaných reklamných informačných letákov	výsledku	počet	obec Nesluša	0	1
		Počet nových návštevníkov obce	výsledku	počet	obec Nesluša	0	1500

Podprogram 8.3. Propagácia v oblasti kultúry



Cieľ 8.3 Vytvorenie podmienok na efektívnu propagáciu obce v oblasti kultúry.

Opatrenia	Názov	Merateľné indikátory	Typ	Merná jednotka	Inform. zdroj	Vých. hodnota	Cieľová hodnota
Opatrenie 8.3.1	Spracovať globálnu koncepciu „propagácie“ histórie obce v multimediálnej forme.	Počet spracovaných reklamných informačných letákov, multimediálnych prezentácií	výsledku	počet	obec Nesluša	0	0
		Počet nových návštevníkov obce	výsledok	počet	obec Nesluša	0	1500
Opatrenie 8.3.2	Propagácia kultúry na Internete prostredníctvom www stránky obce.	Počet nových prístupov na www stránku	výsledok	počet	obec Nesluša	0	800
		Počet nových návštevníkov obce	dopad	počet	obec Nesluša	0	1500
		Počet propagovaných kultúrnych podujatí	výsledok	počet	obec Nesluša	0	1

6.9 PROGRAM 9. PROPAGÁCIA A CESTOVNÝ RUCH

Podprogram 9.1. Propagácia obce

Cieľ 9.1 Zabezpečiť účinnú propagáciu obce.

Opatrenia	Názov	Merateľné indikátory	Typ	Merná jednotka	Inform. zdroj	Vých. hodnota	Cieľová hodnota
Opatrenie 9.1.1	Aktualizácia www stránky obce.	Počet nových prístupov na www stránku	výsledok	počet	obec Nesluša	1900	1500
Opatrenie 9.1.2	Podpora budovania informačných tabúlí v obce.	Počet nových inštalovaných tabúlí	výsledok	počet	obec Nesluša	0	5
		Počet nových návštevníkov obce	dopad	počet	obec Nesluša	0	2500

Podprogram 9.2. Rekreačno - relaxačné zázemie obce.

Cieľ 9.2 Budovanie relaxačno – rekreačného zázemia obce.

Opatrenia	Názov	Merateľné indikátory	Typ	Merná jednotka	Inform. zdroj	Vých. hodnota	Cieľová hodnota
Opatrenie 9.2.1	Podpora vytvárania nových atraktivít v obci.	Počet vytvorených nových pracovných miest	dopad	počet	obec Nesluša	0	0
		Počet nových návštevníkov obce	výsledok	počet	obec Nesluša	0	2000
		Tržby z predaja služieb	dopad	€	obec Nesluša	0	0

Podprogram 9.3. Cestovný ruch.

Cieľ 9.3 Podporovať podnikateľské aktivity v cestovnom ruchu.

Opatrenia	Názov	Merateľné indikátory	Typ	Merná jednotka	Inform. zdroj	Vých. hodnota	Cieľová hodnota
Opatrenie 9.3.1	Uzavrieť s podnikateľmi dohody o poskytovaní služieb v agroturistike a cestovnom ruchu a o propagovaní ich služieb obcami.	Počet uzatvorených dohôd	výsledok	počet	obec Nesluša	0	1
		Počet nových atraktivít obce	výsledok	počet	obec Nesluša	0	2
		Počet nových propagačných materiálov	výsledok	počet	obec Nesluša	0	1
		Počet nových návštevníkov obce	výsledok	počet	obec Nesluša	0	500
Opatrenie 9.3.2	Podporovať podnikateľské subjekty, neziskové organizácie a inštitúcie pri získavaní finančných prostriedkov z grantov a fondov EÚ.	Počet nových atraktivít obce	výsledok	počet	obec Nesluša	0	2
		Objem získaných prostriedkov	výstup	mil. €	obec Nesluša	0	-
		Počet nových návštevníkov obce	výsledok	počet	obec Nesluša	0	500
		Počet užívateľov podporených projektov	výsledku	počet	obec Nesluša	0	500

6.10 PROGRAM 10. ADMINISTRATÍVA A BEZPEČNOSŤ

Podprogram 10.1. Administratíva

Cieľ 10.1 Zabezpečiť rozvoj administratívnej infraštruktúry a podmienok na výkon samosprávnych funkcií v obci

Opatrenia	Názov	Merateľné indikátory	Typ	Merná jednotka	Inform. zdroj	Vých. hodnota	Cieľová hodnota
Opatrenie 10.1.1	Komplexná rekonštrukcia budovy obecného úradu.	Počet podporených projektov, prostredníctvom ktorých boli vytvorené podmienky na poskytovanie nových	dopadu	počet	obec Nesluša	0	5



		služieb verejnej infraštruktúry					
		Počet zrekonštruovaných miestností	dopadu	počet	obec Nesluša	0	5
		Počet vytvorených pracovných miest	výsledok	počet	obec Nesluša	0	0
		Celková zateplená plocha	výsledok	m ²	obec Nesluša	0	500

Podprogram 10.2. Bezpečnosť

Cieľ 10.2 Vytvorenie podmienok na znižovanie kriminality v obci a ochranu majetku obyvateľov a ostatných subjektov v obci.

Opatrenia	Názov	Merateľné indikátory	Typ	Merná jednotka	Inform. zdroj	Vých. hodnota	Cieľová hodnota
Opatrenie 10.2.1	Bezpečnosť.	Počet nainštalovaných kamier	výsledok	počet	obec Nesluša	0	10
		Zníženie kriminality	dopad	%	obec Nesluša	0	40
		Pokrytie územia	dopad	%	obec Nesluša	0	50

6.11 PROGRAM 11. INFORMATIZÁCIA OBCE

Podprogram 11.1. Budovanie a rozvoj informačnej infraštruktúry.

Cieľ 11.1 Zabezpečiť technické podmienky na prechod samosprávy na nový typ vládnutia - e - government.

Opatrenia	Názov	Merateľné indikátory	Typ	Merná jednotka	Inform. zdroj	Vých. hodnota	Cieľová hodnota
Opatrenie 11.1.1	Rozvoj infraštruktúry informačných systémov samosprávy.	% obyvateľov, ktorí využili internet v priebehu posledných 3 mesiacov na interakciu s verejnými inštitúciami	dopad	%	obec Nesluša	10	20
		% podnikov, ktoré využili internet v priebehu posledných 3 mesiacov na interakciu s verejnými inštitúciami	dopad	%	obec Nesluša	20	40
		Podiel transakčných typov služieb na celkovom počte základných verejných e-služieb	dopad	%	obec Nesluša	10	20
Opatrenie 11.1.2	Zavádzanie efektívnych elektronických služieb poskytovaných na úrovni samosprávy.	on-line dostupnosť 20 základných verejných služieb	dopad	%	obec Nesluša	5	30
		Počet potrebných dokumentov pri vybavení agendy spojenej s vybranou životnou udalosťou	výsledok	Počet	obec Nesluša	3	1
		% obyvateľov, ktorí využili internet v priebehu posledných 3 mesiacov na interakciu s verejnými inštitúciami	dopad	%	obec Nesluša	5	30
		% podnikov, ktoré využili internet v priebehu posledných 3 mesiacov na interakciu s verejnými inštitúciami	dopad	%	obec Nesluša	10	20
		Podiel transakčných typov služieb na celkovom počte základných verejných e-služieb	dopad	%	obec Nesluša	20	40

Podprogram 11.2. Počítačová gramotnosť.

Cieľ 11.2 Zvýšenie počítačovej gramotnosti obyvateľov a pracovníkov samosprávy.

Opatrenia	Názov	Merateľné indikátory	Typ	Merná jednotka	Inform. zdroj	Vých. hodnota	Cieľová hodnota
Opatrenie 11.2.1	Podpora zvyšovania počítačového vedomia u pracovníkov samosprávy.	Počet užívateľov podporených Projektov	výsledku	počet	obec Nesluša	0	3
		Počet podporených projektov	výstupu	počet	obec Nesluša	0	1
		% pracovníkov ovládajúcich 5 zo 6 základných IT zručností	dopad	%	obec Nesluša	50	100
Opatrenie 11.2.2	Podpora zvyšovania počítačového vedomia u obyvateľov obce.	Počet užívateľov podporených projektov	výsledku	počet	obec Nesluša	0	100
		Počet podporených projektov	výstupu	počet	obec Nesluša	0	5
		% obyvateľov ovládajúcich 5 zo 6 základných IT zručností	dopad	%	obec Nesluša	10	20
Opatrenie 11.2.3	Podpora vzdelávacích aktivít zameraných na zvyšovanie zručností a vedomostí o internete a motiváciu k používaniu internetu a elektronických služieb.	Počet užívateľov podporených projektov	výsledku	počet	obec Nesluša	0	100
		Počet podporených projektov	výstupu	počet	obec Nesluša	0	5
		Podiel transakčných typov služieb na celkovom počte základných verejných e-služieb	dopad	%	obec Nesluša	5	30
		% obyvateľov, ktorí využili internet v priebehu posledných 3 mesiacov na interakciu s verejnými inštitúciami	dopad	%	obec Nesluša	10	20



	% podnikov, ktoré využili internet v priebehu posledných 3 mesiacov na interakciu s verejnými inštitúciami	dopad	%	obec Nesluša	20	40
	% obyvateľov ovládajúcich 5 zo 6 základných IT zručností	dopad	%	obec Nesluša	10	20



**Realizačná časť Programu hospodárskeho rozvoja a sociálneho rozvoja obce Nesluša
2015 - 2024**



Realizačná časť je zameraná na popis postupov inštitucionálneho zabezpečenia formou partnerstva a organizačné zabezpečenie realizácie programu rozvoja obce, systém monitorovania a hodnotenia plnenia programu rozvoja obce s ustanovením merateľných ukazovateľov, vecný a časový harmonogram realizácie programu rozvoja obce formou akčných plánov.

7 INŠTITUCIONÁLNE A ORGANIZAČNÉ ZABEZPEČENIE REALIZÁCIE PHRSR OBCE NESLUŠA

Obecný úrad zabezpečuje trvalo udržateľný hospodársky rozvoj, sociálny rozvoj a územný rozvoj prostredníctvom PHRSR a Akčných plánov. Obecný úrad v súčinnosti s poslancami OZ a zriadenými komisiami pripravuje vízie, stratégie, iniciuje aktivity strategického rozvoja obce, vykonáva stratégiu regionálneho rozvoja, vypracováva program hospodárskeho a sociálneho rozvoja, koordinuje spoluprácu na jeho vypracovaní, spolupracuje s externým prostredím, vedie databázy kontaktov, vedie prehľad o organizáciách tretieho sektora, pomáha a vytvára podmienky na ich činnosť. Úrad analyzuje potreby, ktoré sa plánujú prefinancovať z príspevkov na projekty, sleduje výzvy na predkladanie žiadostí, legislatívu, pravidlá, pri príprave spolupracuje s vecnými útvarmi a externým prostredím, vytvára podmienky pre realizáciu projektov, monitoruje priebeh realizácie projektov, zúčastňuje sa na kontrole práce na projektoch, kontroluje práce na realizácii projektov a hodnotí ukončené projekty, sleduje legislatívu a pravidlá pre čerpanie fondov EÚ a grantov, komunikuje s riadiacim orgánom, monitoruje realizáciu projektov.

Koordinácia efektívnej a účinnej implementácie PHRSR obce bude zabezpečená prostredníctvom príslušných komisií OZ.

Obecné zastupiteľstvo kontroluje dosahovanie stanovených cieľov PHRSR obce Nesluša. Pravidelne sleduje a hodnotí výsledky implementácie PHRSR. Orgány a inštitúcie štátnej správy všetkých oblastí spoločensko-ekonomického a kultúrneho života, ktoré realizáciou svojich rozvojových aktivít prispievajú k napĺňaniu cieľov PHRSR obce a vstupujú do partnerstiev územnej spolupráce. Podnikateľské subjekty, združenia podnikateľských subjektov, zamestnávateľa – koordinujúce aktivity na napĺňanie cieľov PHRSR a vstupujúce do partnerstiev na mimosektorovej báze, podnikateľský subjekt – samospráva – tretí sektor. Záujmové spolky a združenia, občianske združenia – realizujúci svoje rozvojové aktivity v koordinácii s obcou Nesluša, v súlade s opatreniami a aktivitami PHRSR obce Nesluša, podporujúcimi vyvážený regionálny rozvoj územia mesta. Ostatní socio-ekonomickí partneri – podieľajúcich sa na realizovaní akčných plánov v súlade s PHRSR obce Nesluša na roky 2015 – 2024.

Inštitucionálne a organizačné zabezpečenie realizácie akčných plánov obce Nesluša

Implementácia PHRSR obce Nesluša sa bude realizovať aj prostredníctvom konkrétnych Akčných plánov. Akčné plány PHRSR by mali byť priamo napojené na rozpočet mesta a zároveň reflektujú kompetencie mesta.

Návrh systému riadenia a implementácie akčných plánov PHRSR obce Nesluša je nasledovný:

- Obecné zastupiteľstvo monitoruje implementáciu akčných plánov obce Nesluša. Posudzuje a schvaľuje návrhy na zmenu a doplnenie akčných plánov.
- Realizáciu konkrétnych projektov Akčného plánu obce Nesluša budú zabezpečovať pracovníci úradu a starosta obce.
- Kontrolným orgánom budú poverené jednotlivé komisie Obecného zastupiteľstva obce Nesluša.

Realizácia vyžaduje pravidelnú systematickú prácu skupín odborníkov a pracovníkov samosprávy. Na tento účel sa doporučuje zriadiť nasledovné orgány s prepojením na vlastné ľudské zdroje:

Výbor pre PHRSR

Poradný orgán zložený zo starostu a poslancov obecného zastupiteľstva. Úlohou výboru bude v intervale minimálne dva krát do roka posúdiť Správu o realizácii PHRSR a stav finančného čerpania prostriedkov, dopadovú analýzu PHRSR, plán na ďalšie obdobie a navrhovať stratégiu rozvoja a doplnenie úloh a opatrení, ktoré neboli uvedené v PHRSR.

Komisia strategického rozvoja

Výkonný útvar, zabezpečujúci plánovanie a realizáciu úloh PHRSR. Úlohou útvaru bude: vypracovávať Opatrenia, koordinovať Opatrenia, monitorovať realizáciu Projektov, vypracovávať dopadové analýzy Projektov, spolupracovať s inými partnermi doma



a v zahraničí na realizácii Projektov, vyhľadávať potenciálne zdroje a partnerstvá na realizáciu úloh PHRSR, dohliadať nad ekonomickým čerpaním Projektových prostriedkov, zbierať podklady o Projektoch v rámci PHRSR realizovaných inými subjektami, viesť aktuálnu analýzu demografie a štruktúry ekonomických charakteristík obce, sledovať podnikateľskú klímu a vzájomný vzťah odvetví v obci, poskytovať asistenciu podnikom vytváraním všestranných komunikačných kanálov, atď.

Koordinátor pre stratégiu

Bude mať za úlohu: fungovať ako výkonný tajomník, koordinovať realizáciu PHRSR, predkladať správy, podieľať sa na určovaní priorit realizácie PHRSR, koordinovať stretnutia, podnety, požiadavky predstaviteľov rozhodujúcich odvetví na území obce, zaznamenávať dôležité trendy v hospodárstve majúce dopad na vývoj obce, podieľať sa na budovaní verejno-súkromných partnerstiev, zúčastňovať sa na dôležitých domácich a zahraničných stretnutiach, konferenciách, zameraných na rozvoj obce.

Vlastní zamestnanci

Do realizácie PHRSR budú zapojení aj ostatní zamestnanci.

7.1 SYSTÉM MONITOROVANIA A HODNOTENIA PLNENIA PHRSR

Medzi kľúčové činnosti a procesy nevyhnutné pre správne zabezpečenie implementácie PHRSR patria aj monitorovanie a hodnotenie na úrovni programu i jednotlivých projektov. Základom nového strategického prístupu v oblasti monitoringu a hodnotenia pre programové obdobie 2015 – 2024 je dôraz kladený na jasné definovanie cieľov a orientácia na výsledky intervencií. Jednotné a správne porozumenie nového výsledkovo orientovaného prístupu k politike súdržnosti EÚ je kľúčovým faktorom efektívnej prípravy a realizácie programového obdobia 2014 - 2020. Premenu plánovaných vstupov, výstupov a výsledkov na skutočné vstupy, výstupy a dosiahnuté výsledky prostredníctvom výberu a implementácie projektov možno pozorovať v reálnom čase pomocou monitorovacích mechanizmov. Monitorovanie, ktorého dominantným nástrojom sú merateľné ukazovatele, je teda zamerané predovšetkým na sledovanie efektivity implementačných a riadiacich mechanizmov programu a na dosahovanie cieľov programu. Na rozdiel od vstupov a výstupov, skutočne dosiahnutý výsledok je okrem realizácie programu daný aj externými faktormi mimo dosahu programu. Externé faktory môžu mať na dosahovanie výsledku minimálny alebo výraznejší vplyv. Práve preto je pri tvorbe programu kľúčové identifikovať pokiaľ možno všetky faktory, ktoré môžu ovplyvniť dosahovanie zvoleného výsledku a rozhodnúť, ktoré z nich budú predmetom programu. Z tohto dôvodu je určenie celkového skutočne dosiahnutého výsledku t.j. reálneho dopadu (dosahu) programu na zmenu sociálno-ekonomickej reality možné len na základe vykonania hodnotenia dopadov.

Dopady nebudú merané prostredníctvom ukazovateľov, ale vhodne zvolenými metódami hodnotenia. Hodnotenie vychádza z údajov získaných na základe monitorovania, kombinuje ich s ďalšími údajmi a poskytuje pridanú hodnotu pre proces učenia, zdokonaľovania a zvyšovania transparentnosti verejných politík tým, že analyzuje unikátnu špecifickú situáciu hodnoteného programu. Hľadá súvislosti, ktoré nie sú evidentné a dopady, ktoré neboli plánované, poskytuje relevantné dôkazy. Stanovenie vhodných výstupových a najmä výsledkových merateľných ukazovateľov je kľúčové, aby bolo možné merať a spätne vyhodnotiť dosahovanie plánovanej zmeny sociálno-ekonomickej reality. Výstupové merateľné ukazovatele pre všetky prioritné osi PHRSR je potrebné definovať v závislosti od plánovaných aktivít a projektov, ktoré prispievajú k dosahovaniu plánovaného výsledku. Zvoliť by mali len tie merateľné ukazovatele, ktoré vystihujú podstatu výstupov priorit a prioritných osí PHRSR. Cieľové hodnoty predstavujú kvalifikovaný odhad, ktorý môže byť v prípade potreby upravený na základe vývoja implementácie. Pri stanovovaní cieľových hodnôt je vhodné vychádzať zo skúseností s implementáciou podobných projektov v minulosti, z dostupných cenníkov, prípadne smerných ukazovateľov (tzv. benchmarkov).

Monitoring

Významným predpokladom pre úspešné napĺňanie cieľov PHRSR obce Nesluša je posilnenie postavenia miestnej samosprávy pri implementácii samotného programu. Zároveň je potrebné, aby miestna samospráva aktívne iniciovala vznik partnerstiev (spolupráce) s významnými socioekonomickými aktérmi pôsobiacimi na území obce. Úlohou miestnej samosprávy je pravidelné monitorovanie a vyhodnocovanie plnenia PHRSR obce Nesluša. Hlavným cieľom monitorovania je pravidelné sledovanie realizácie cieľov Programu a projektov s využitím systému merateľných ukazovateľov. Výstupy z monitorovania zabezpečujú pre obec Nesluša vstupy pre rozhodovanie pre účely zlepšenia implementácie PHRSR, vypracovávanie priebežných správ a záverečnej správy o vykonávaní PHRSR a podklady pre rozhodovanie obecného zastupiteľstva obce Nesluša (napr. v súvislosti s prípadnou revíziou PHRSR). Monitorovanie a hodnotenie zabezpečujú všetky subjekty



zúčastnené na riadení PHRSR v rozsahu zadaných úloh a zodpovedností (definované v PHRSR obce Nesluša). V súvislosti s implementáciou PHRSR je monitorovanie na úrovni individuálnych projektov zabezpečované, v rámci príslušných opatrení, zodpovednými projektovými manažermi (projektový manažér, poverený zástupca zodpovedný za realizáciu projektu).

Monitorovanie na úrovni cieľov a prioritných osí PHRSR ako celku bude zabezpečovať OcÚ Nesluša. Údaje získané v procese monitorovania predstavujú významný zdroj informácií pre riadenie PHRSR a pre prijímanie rozhodnutí OcÚ Nesluša a Obecného zastupiteľstva. Zároveň sú využívané v procese hodnotenia PHRSR, resp. jeho rôznych aspektov. Monitorovanie (a následne hodnotenie) prebieha na základe systému merateľných ukazovateľov.

Ciele PHRSR sa definujú a následne kvantifikujú v procese programovania prostredníctvom sústavy merateľných ukazovateľov. Ukazovatele sú záväzné pre všetky subjekty a sú súčasťou PHRSR obce Nesluša. Napĺňanie zadaných ukazovateľov predstavuje najdôležitejší nástroj pre monitorovanie a hodnotenie napĺňania cieľov PHRSR. Rámcové merateľné ukazovatele PHRSR sú uvedené na konci programovej časti PHRSR obce Nesluša na roky 2015 - 2024. Monitorovanie začína na najnižšom stupni – na úrovni projektu. Pre potreby monitorovania je projekt základnou jednotkou, ktorá je analyzovaná prostredníctvom relevantných zozbieraných údajov.

Hodnotenie

V súlade so systémom riadenia, definovaným v PHRSR, hodnotenie predstavuje proces, ktorý systematicky skúma prínos z realizácie PHRSR a jeho súlad s cieľmi stanovenými v PHRSR a analyzuje účinnosť realizačných procesov a vhodnosť nastavenia jednotlivých opatrení a skupiny aktivít a pripravuje odporúčania na zvýšenie ich efektívnosti. Počas programového obdobia (roky 2015 – 2024) sa odporúča vykonávať priebežné hodnotenia a po ukončení programového obdobia, tzv. následné hodnotenie. Výsledky sa zverejňujú podľa platných predpisov o prístupe k informáciám. Proces hodnotenia z hľadiska jeho vykonávania je rozdelený na interné a externé hodnotenie. Pri internom hodnotení je v procese hodnotenia realizovaný vlastnými (internými) kapacitami subjektu zodpovedného za administratívne zabezpečenie realizácie PHRSR, naopak na externom hodnotení sa podieľa externý subjekt (iná právnická alebo fyzická osoba).

Priebežné hodnotenie

Proces priebežného hodnotenia má formu série hodnotení, ktorých cieľom je kontinuálne počas implementácie Programu skúmať rozsah, do akého sa využili prostriedky, skúmať efektívnosť a účinnosť programovania a sociálno-ekonomický dopad. Zároveň identifikuje faktory, ktoré prispeli k úspechu alebo neúspechu implementácie Programu vrátane udržateľnosti a identifikovania vhodných postupov. Hodnotenie sa vykonáva systematicky a priebežne počas celého trvania Programu až po predloženie Záverečnej správy Programu. Priebežné hodnotenia sa odporúča vykonávať raz ročne. Hodnotiace obdobie je obdobie od 1. januára do 31. decembra príslušného roka. Správu z hodnotenie predkladá OcÚ obecnému zastupiteľstvu obce Nesluša najneskôr do 6 mesiacov po uplynutí príslušného hodnotiaceho obdobia. Základnými podkladmi pre prípravu hodnotenia sú monitorovacie správy projektov realizovaných v rámci príslušného PHRSR a priebežné správy o implementovaní PHRSR predkladané Obecnému zastupiteľstvu obce Nesluša. Výsledky hodnotenia sú podkladom pre rozhodnutia OcÚ a Obecné zastupiteľstvo obce Nesluša pri riadení realizácie PHRSR s účelom dosiahnuť žiaduci pokrok smerom k naplneniu hlavných ekonomických, sociálnych a environmentálnych cieľov.

Následné hodnotenie

Následné hodnotenie skúma rozsah, v akom sa využili zdroje, účinnosť a efektívnosť programovania a sociálno-ekonomický vplyv. Následné hodnotenie určí faktory, ktoré prispeli k úspechu alebo neúspechu vykonávania PHRSR a určí osvedčené postupy. Výstupom následného hodnotenia je Záverečná správa o hodnotení PHRSR obce Nesluša. Hodnotiace obdobie pri následnom hodnotení predstavuje obdobie celej realizácie PHRSR (tzv. programové obdobie). Programové obdobie začína dňom schválenia Programu príslušným monitorovacím výborom a končí 31.12.2024. Vypracovanie Záverečnej správy zabezpečí OcÚ Nesluša, ktorý ju do 6 mesiacov od ukončenia programového obdobia predkladá obecnému zastupiteľstvu.



Formulár č. R 5 - Plán hodnotenia a monitorovania

Plán priebežných hodnotení PHRSR na programové obdobie 2015 - 2024		
Typ hodnotenia	Vykonat' prvýkrát	Dôvod vykonania/ periodicita
Strategické hodnotenie	v roku 2020	podľa rozhodnutia obce/koordinátora PHRSR a vzniknutej spoločenskej potreby.
Operatívne hodnotenie		
Tematické hodnotenie časti PHRSR	v roku 2016, 2018, 2020, 2022	téma hodnotenia identifikovaná ako riziková časť vo výročnej monitorovacej správe za predchádzajúci kalendárny rok
Ad hoc mimoriadne hodnotenie	podľa potreby	pri značnom odklone od stanovených cieľov a doľahnutých hodnôt ukazovateľov pri návrhu na revíziu PHRSR
Ad hoc hodnotenie celého PHRSR alebo jeho časti	na konci programovacieho obdobia	na základe rozhodnutia starostu/primátora, kontrolného orgánu obce/mesta, podnetu poslancov; na základe protokolu NKÚ SR, správy auditu ...

Zdroj: Príloha k metodike PHRSR, 2014, s.25.

7.2 KOMUNIKAČNÝ PLÁN

Obec bude priebežne informovať o realizácii PHRSR prostredníctvom verejných zasadnutí OZ, ako aj prostredníctvom vlastnej www stránky. Na stránke sa budú priebežne publikovať schválené monitorovacie správy, ktoré boli schválené obecným zastupiteľstvom. V prípravnej fáze monitorovacej správy budú môcť zúčastnené strany pripomienkovať predkladaný materiál. Zodpovedný za pravidelné informovanie bude OcÚ Nesluša.

Formulár č. R 1 - Komunikačný plán pre fázu realizácie PHRSR

P. č.	Časový rámec	Miesto konania	Cieľová skupina	Forma	Téma, ciele	Vstupné údaje	Výstupy
1.	01/2016	OcÚ	poslanci, obyvatelia, neziskové a podnikateľské subjekty	verejné prerokovanie	Prepojenie PHRSR a programového rozpočtovania, hodnotenie plnenia za predchádzajúci rok	Hodnotiaca a monitorovacia správa plnenia PHRSR, rozpočet na príslušný rok, Výročná správa obce, Záverečný účet	Monitorovacia správa, Uznesenie OZ
2.	01/2017	OcÚ	poslanci, obyvatelia, neziskové a podnikateľské subjekty	verejné prerokovanie	Prepojenie PHRSR a programového rozpočtovania, hodnotenie plnenia za predchádzajúci rok	Hodnotiaca a monitorovacia správa plnenia PHRSR, rozpočet na príslušný rok, Výročná správa obce, Záverečný účet	Monitorovacia správa, Uznesenie OZ
3.	01/2018	OcÚ	poslanci, obyvatelia, neziskové a podnikateľské subjekty	verejné prerokovanie	Prepojenie PHRSR a programového rozpočtovania, hodnotenie plnenia za predchádzajúci rok	Hodnotiaca a monitorovacia správa plnenia PHRSR, rozpočet na príslušný rok, Výročná správa obce, Záverečný účet	Monitorovacia správa, Uznesenie OZ
4.	01/2019	OcÚ	poslanci, obyvatelia, neziskové a podnikateľské subjekty	verejné prerokovanie	Prepojenie PHRSR a programového rozpočtovania, hodnotenie plnenia za predchádzajúci rok	Hodnotiaca a monitorovacia správa plnenia PHRSR, rozpočet na príslušný rok, Výročná správa obce, Záverečný účet	Monitorovacia správa, Uznesenie OZ
5.	01/2020	OcÚ	poslanci, obyvatelia, neziskové a podnikateľské subjekty	verejné prerokovanie	Prepojenie PHRSR a programového rozpočtovania, hodnotenie plnenia za predchádzajúci rok	Hodnotiaca a monitorovacia správa plnenia PHRSR, rozpočet na príslušný rok, Výročná správa obce, Záverečný účet	Monitorovacia správa, Uznesenie OZ
6.	01/2021	OcÚ	poslanci, obyvatelia, neziskové a podnikateľské subjekty	verejné prerokovanie	Prepojenie PHRSR a programového rozpočtovania, hodnotenie plnenia za predchádzajúci rok	Hodnotiaca a monitorovacia správa plnenia PHRSR, rozpočet na príslušný rok, Výročná správa obce, Záverečný účet	Monitorovacia správa, Uznesenie OZ
7.	01/2022	OcÚ	poslanci, obyvatelia, neziskové a podnikateľské subjekty	verejné prerokovanie	Prepojenie PHRSR a programového rozpočtovania, hodnotenie plnenia za predchádzajúci rok	Hodnotiaca a monitorovacia správa plnenia PHRSR, rozpočet na príslušný rok, Výročná správa obce,	Monitorovacia správa, Uznesenie OZ



						Záverečný účet	
8.	01/2023	OcÚ	poslanci, obyvatelia, neziskové a podnikateľské subjekty	verejné prerokovanie	Prepojenie PHRSR a programového rozpočtovania, hodnotenie plnenia za predchádzajúci rok	Hodnotiaca a monitorovacia správa plnenia PHRSR, rozpočet na príslušný rok, Výročná správa obce, Záverečný účet	Monitorovacia správa, Uznesenie OZ
9.	01/2024	OcÚ	poslanci, obyvatelia, neziskové a podnikateľské subjekty	verejné prerokovanie	Prepojenie PHRSR a programového rozpočtovania, hodnotenie plnenia za predchádzajúci rok	Hodnotiaca a monitorovacia správa plnenia PHRSR, rozpočet na príslušný rok, Výročná správa obce, Záverečný účet	Monitorovacia správa, Uznesenie OZ, Záverečná hodnotiaca správa

Zdroj: Príloha k metodike PHRSR, 2014, s.25.

8 AKČNÝ PLÁN

Akčný plán je konkrétny a záväzný harmonogram činností súvisiacich s rozvojom obce v jednotlivých oblastiach sociálno-ekonomického rozvoja, vychádza zo stratégie, je jej logickou súčasťou a realizuje sa prostredníctvom konkrétnych nosných a podporných projektov. Akčný plán obsahuje záväzky týkajúce sa plnenia jednotlivých úloh ako aj zoznam inštitúcií zodpovedných za ich plnenie, predpokladané zdroje financovania, predpokladané objemy rozpočtov, dopad na rozpočet relevantného subjektu, ako aj stav momentálnej pripravenosti projektov. Súčasťou akčného plánu je predpokladaný časový harmonogram. Predpokladané rozpočty v pláne sú uvedené v **tis. €**.

8.1 PROGRAM 1. HOSPODÁRSTVO A VEDECKO-TECHNICKÝ ROZVOJ

Strategický zámer						
Zlepšiť podmienky pre rozvoj podnikateľských aktivít, s dôrazom na zvýšenie úrovne zamestnanosti a úrovne a kvality služieb pre obyvateľov obce. V oblasti priemyslu je potrebné okrem zachovania stabilných prvkov výroby všetkými možnými opatreniami podporovať vytváranie nových pracovných príležitostí.						
Podprogram 1.1. Podpora malého a stredného podnikania zo strany obce.						
Cieľ 1.1	Finančne, legislatívne a technicky podporovať malé a stredné podnikanie zo strany obce.					
Opatrenie 1.1.1	Zakladanie a revitalizácia malých a stredných podnikov s majetkovou účasťou obce.					
		Predpokladaný rozpočet	Zdroje financovania	Realizácia	Dopad na rozpočet	Oprávnení žiadatelia
Aktivity	Zriadenie obecného podniku.	podľa potreby	rozpočet obce, podnikateľské subjekty	súkromný sektor	stredný	podnikateľské subjekty, obec
Opatrenie 1.1.2	Podpora rozvoja obchodných a komerčných služieb v obci.					
		Predpokladaný rozpočet	Zdroje financovania	Realizácia	Dopad na rozpočet	Oprávnení žiadatelia
Aktivity	Rozšírenie siete obchodných prevádzok potravinárskeho tovaru.	podľa potreby	podnikateľské subjekty, úvery,	súkromný sektor	žiadny	podnikateľské subjekty
	Podpora zriaďovania prevádzok komerčných služieb.	podľa potreby	podnikateľské subjekty, úvery,	súkromný sektor	žiadny	podnikateľské subjekty
	Podpora zriaďovania prevádzok servisných a opravárenských služieb.	podľa potreby	podnikateľské subjekty, úvery,	súkromný sektor	žiadny	podnikateľské subjekty
	Výstavba obecnej tržnice.	80	rozpočet obce, SF EÚ, podnikateľské subjekty, úvery, iné grantové schémy	verejný sektor	vysoký	obec Nesluša

Podprogram 1.2. Podpora tradičných odvetví priemyslu a poľnohospodárstva.						
Cieľ 1.2	Zabezpečiť rozvoj tradičných remesiel v obci.					
Opatrenie 1.2.1	Výstavba a rekonštrukcia areálov hospodárskych dvorov PD.					
		Predpokladaný rozpočet	Zdroje financovania	Realizácia	Dopad na rozpočet	Oprávnení žiadatelia
Aktivity	Vypracovanie technickej dokumentácie.	20	podnikateľské subjekty, úvery, iné grantové schémy	súkromný sektor	žiadny	podnikateľské subjekty
	Rekonštrukcia hál a budov.	1 500	podnikateľské subjekty, úvery, iné grantové schémy	súkromný sektor	žiadny	podnikateľské subjekty
	Modernizácia technologického vybavenia PD.	1 000	podnikateľské subjekty, úvery, iné grantové schémy	súkromný sektor	žiadny	podnikateľské subjekty
	Zabezpečiť obmedzenie znečistenia ovzdušia z výrobného areálu PD.	100	podnikateľské subjekty, úvery, iné grantové schémy	súkromný sektor	žiadny	podnikateľské subjekty



Podprogram 1.3. Podpora inovačných aktivít v podnikoch.						
Cieľ 1.3	Vytvorenie podmienok na rozvoj inovačných aktivít v súkromných podnikoch.					
Opatrenie 1.3.1	Zavádzanie nových technológií do súčasných výrobných prevádzok.					
		Predpokladaný rozpočet	Zdroje financovania	Realizácia	Dopad na rozpočet	Oprávnení žiadatelia
Aktivity	Výstavba priestorov pre prevádzku ekologickej výroby.	1 000	podnikateľské subjekty, úvery, iné grantové schémy, ŠF EÚ	súkromný sektor	žiadny	podnikateľské subjekty
	Obnova technológií v podnikoch.	300	podnikateľské subjekty, úvery, iné grantové schémy, ŠF EÚ	súkromný sektor	žiadny	podnikateľské subjekty

Podprogram 1.4. Energetická efektívnosť a progresívne technológie vo výrobe.						
Cieľ 1.4	Zvýšenie energetickej efektívnosti na strane výroby aj spotreby a zavádzanie progresívnych technológií v energetike.					
Opatrenie 1.4.1	Podpora výstavby zariadení na využívanie obnoviteľných zdrojov energie.					
		Predpokladaný rozpočet	Zdroje financovania	Realizácia	Dopad na rozpočet	Oprávnení žiadatelia
Aktivity	Spracovanie technickej dokumentácie.	1	rozpočet obce, ŠF EÚ, podnikateľské subjekty, úvery, iné grantové schémy	verejný sektor	nízky	obec Nesluša
	Inštalácia slnečných kolektorov na budovu obecného úradu.	30	rozpočet obce, ŠF EÚ, podnikateľské subjekty, úvery, iné grantové schémy	verejný sektor	vysoký	obec Nesluša
	Inštalácia slnečných kolektorov na budovu materskej a základnej školy.	60	rozpočet obce, ŠF EÚ, podnikateľské subjekty, úvery, iné grantové schémy	verejný sektor	vysoký	obec Nesluša

	2015	2016	2017	2018	2019	2020	2021	2022	2023	2024
Podprogram 1.1. Podpora malého a stredného podnikania zo strany obce.										
Cieľ 1.1										
Opatrenie 1.1.1										
Opatrenie 1.1.2										
Podprogram 1.2. Podpora tradičných odvetví priemyslu a poľnohospodárstva.										
Cieľ 1.2										
Opatrenie 1.2.1										
Podprogram 1.3. Podpora inovačných aktivít v podnikoch.										
Cieľ 1.3										
Opatrenie 1.3.1										
Podprogram 1.4. Energetická efektívnosť a progresívne technológie vo výrobe.										
Cieľ 1.4										
Opatrenie 1.4.1										

8.2 PROGRAM 2. DOPRAVA A KOMUNIKÁCIE

Strategický zámer						
Podpora investičných aktivít so zameraním na modernizáciu a budovanie regionálnych komunikácií (ciest I. a III. triedy) zaisťujúcich dopravnú obsluhu obce Nesluša. Zámerom je zabezpečiť také prepojenie osídlenia, ktoré umožní efektívny pohyb ľudí a tovaru, modernizáciu dopravných subsystémov zabezpečujúcich bezpečné a hygienicky vyhovujúce dopravné trasy. Cieľom investícií do tohto typu dopravnej infraštruktúry je odstránenie identifikovaných nedostatkov v cestnej sieti s ohľadom environmentálny a bezpečnostný aspekt.						
Podprogram 2.1. Komunikácie						
Cieľ 2.1	Zabezpečiť výstavbu a rekonštrukciu miestnych a štátnych komunikácií.					
Opatrenie 2.1.1	Výstavba a rekonštrukcia miestnych komunikácií v obci.					
		Predpokladaný rozpočet	Zdroje financovania	Realizácia	Dopad na rozpočet	Oprávnení žiadatelia
Aktivity	Vypracovanie technickej dokumentácie.	5	rozpočet obce, ŠF EÚ	verejný sektor	stredný	obec Nesluša
	Rekonštrukcia miestnych komunikácií k miestnym osadám.	450	rozpočet obce, ŠF EÚ	verejný sektor	vysoký	obec Nesluša
	Rekonštrukcia prístupovej komunikácie na „Poľany“.	70	rozpočet obce, ŠF EÚ	verejný sektor	vysoký	obec Nesluša
	Dostavba miestnych prístupových komunikácií.	120	rozpočet obce, ŠF EÚ	verejný sektor	vysoký	obec Nesluša
Opatrenie 2.1.2	Výstavba a rekonštrukcia štátnych komunikácií v obci.					



		Predpokladaný rozpočet	Zdroje financovania	Realizácia	Dopad na rozpočet	Oprávnení žiadatelia
Aktivity	Rekonštrukcia povrchu vozovky štátnej cesty III. tr..	podľa potreby	VÚC ŽISK, ŠF EÚ	verejný sektor	žiadny	VÚC ŽISK,
Opatrenie 2.1.3	Výstavba cyklotrás na prepojenie sídiel regiónu.					
		Predpokladaný rozpočet	Zdroje financovania	Realizácia	Dopad na rozpočet	Oprávnení žiadatelia
Aktivity	Vypracovanie technickej dokumentácie.	3	rozpočet obce, ŠF EÚ, úvery, iné grantové schémy	verejný sektor	stredný	obec Nesluša
	Napojenie obce na cyklotrasy – Neslušské vrchy.	100	rozpočet obce, ŠF EÚ, úvery, iné grantové schémy	verejný sektor	vysoký	obec Nesluša
	Výstavba cyklotrasy a cyklocesty v úseku železničná stanica v Kysuckom Novom Meste – Nesluša.	100	rozpočet obce, ŠF EÚ, úvery, iné grantové schémy	verejný sektor	vysoký	obec Nesluša
	Napojenie obce na Beskydsko-Javornickú lyžiarsku bežeckú magistrálu.	50	rozpočet obce, ŠF EÚ, úvery, iné grantové schémy	verejný sektor	vysoký	obec Nesluša
Opatrenie 2.1.4	Dostavba parkovísk pre potreby občianskej infraštruktúry.					
		Predpokladaný rozpočet	Zdroje financovania	Realizácia	Dopad na rozpočet	Oprávnení žiadatelia
Aktivity	Vypracovanie technickej dokumentácie.	4	rozpočet obce, ŠF EÚ	verejný sektor	stredný	obec Nesluša
	Výstavba záchytného parkoviska pri ceste III. triedy.	150	rozpočet obce, ŠF EÚ	verejný sektor	vysoký	obec Nesluša
	Vysporiadanie pozemkov pre potreby parkovacích plôch.	podľa potreby	rozpočet obce, ŠF EÚ	verejný sektor	vysoký	obec Nesluša
	Výstavba parkoviska pre potreby nového cintorína v lokalite Dolné Žrebiky – 20 stojísk.	50	rozpočet obce, ŠF EÚ	verejný sektor	vysoký	obec Nesluša
	Výstavba parkoviska pri športovom areáli 10 stojísk.	35	rozpočet obce, ŠF EÚ	verejný sektor	vysoký	obec Nesluša
	Rozšírenie existujúceho parkoviska pri ZŠ.	40	rozpočet obce, ŠF EÚ	verejný sektor	vysoký	obec Nesluša
	Výstavba parkoviska pri lyžiarskom vleku 20 stojísk.	35	rozpočet obce, ŠF EÚ	verejný sektor	vysoký	obec Nesluša
Opatrenie 2.1.5	Dostavba a rekonštrukcia chodníkov popri miestnych komunikáciách.					
		Predpokladaný rozpočet	Zdroje financovania	Realizácia	Dopad na rozpočet	Oprávnení žiadatelia
Aktivity	Vypracovanie technickej dokumentácie.	5	rozpočet obce, ŠF EÚ, úvery, iné grantové schémy	verejný sektor	stredný	obec Nesluša
	Výstavba chodníkov pre peších pozdĺž cesty III/01163.	150	rozpočet obce, ŠF EÚ, úvery, iné grantové schémy	verejný sektor	vysoký	obec Nesluša
	Rekonštrukcia chodníka pri obecnom úrade.	20	rozpočet obce, ŠF EÚ, úvery, iné grantové schémy	verejný sektor	vysoký	obec Nesluša
	Rekonštrukcia chodníka pri požiarnej zbrojnici – 300 m.	30	rozpočet obce, ŠF EÚ, úvery, iné grantové schémy	verejný sektor	vysoký	obec Nesluša
	Výstavba námestia v centre obce s obojstrannými chodníkmi.	450	rozpočet obce, ŠF EÚ, úvery, iné grantové schémy	verejný sektor	vysoký	obec Nesluša
	Výstavba náučného chodníka nesluškými osadami.	100	rozpočet obce, ŠF EÚ, úvery, iné grantové schémy	verejný sektor	vysoký	obec Nesluša
Opatrenie 2.1.6	Rekonštrukcia/výstavba mostov a lávok.					
		Predpokladaný rozpočet	Zdroje financovania	Realizácia	Dopad na rozpočet	Oprávnení žiadatelia
Aktivity	Rekonštrukcia premostenia do časti Parišovka.	podľa potreby	rozpočet obce, ŠF EÚ, úvery, iné grantové schémy	verejný sektor	vysoký	obec Nesluša
Opatrenie 2.1.7	Úprava dopravnej infraštruktúry.					
		Predpokladaný rozpočet	Zdroje financovania	Realizácia	Dopad na rozpočet	Oprávnení žiadatelia
Aktivity	Rekonštrukcia prechodov pre chodcov.	podľa potreby	rozpočet obce, ŠF EÚ	verejný sektor	nízky	obec Nesluša
	Osadenie osvetlenia prechodov pre chodcov.	podľa potreby	rozpočet obce, ŠF EÚ	verejný sektor	nízky	obec Nesluša
	Optimalizácia dopravného značenia v centre obce a osadách.	podľa potreby	rozpočet obce, ŠF EÚ	verejný sektor	nízky	obec Nesluša
	Zriadenie oznamovacích tabúľ na vyšnom konci, v „kutinách“ a na nižšom konci obce.	podľa potreby	rozpočet obce, ŠF EÚ	verejný sektor	nízky	obec Nesluša
	Osadenie dopravných značiek – 20 kusov.	podľa potreby	rozpočet obce, ŠF EÚ	verejný sektor	nízky	obec Nesluša



	Osadenie orientačných stĺpov.	podľa potreby	rozpočet obce, ŠF EÚ	verejný sektor	nízky	obec Nesluša
--	-------------------------------	---------------	-------------------------	-------------------	-------	--------------

Podprogram 2.2. Doprava						
Cieľ 2.1	Zabezpečenie dopravného spojenia hromadnou autobusovou dopravou, prípadne železničnou dopravou.					
Opatrenie 2.1.1	Riešenie zastávok SAD ako prvkov drobnej architektúry (prístrešky, lavičky, sedenia, informačné tabule, smetné koše, zeleň,...).					
		Predpokladaný rozpočet	Zdroje financovania	Realizácia	Dopad na rozpočet	Oprávnení žiadatelia
Aktivity	Vypracovanie technickej dokumentácie.	podľa potreby	rozpočet obce, ŠF EÚ	verejný sektor	nízky	obec Nesluša
	Zrekonštruovať autobusové zastávky so samostatnými pruhmi a nástupnými plochami v zmysle platnej STN 736425.	33	rozpočet obce, ŠF EÚ	verejný sektor	vysoký	obec Nesluša

	2015	2016	2017	2018	2019	2020	2021	2022	2023	2024
Podprogram 2.1. Komunikácie										
Cieľ 2.1										
Opatrenie 2.1.1										
Opatrenie 2.1.2										
Opatrenie 2.1.3										
Opatrenie 2.1.4										
Opatrenie 2.1.5										
Opatrenie 2.1.6										
Opatrenie 2.1.7										
Podprogram 2.2. Doprava										
Cieľ 2.1										
Opatrenie 2.1.1										

8.3 PROGRAM 3. TECHNICKÁ INFRAŠTRUKTÚRA

Strategický zámer						
Rozvoj komplexnej infraštruktúry podporujúcej rozvoj obce a zohľadňujúcej rast kvality života obyvateľov obce a životného prostredia. Rozvoj infraštruktúry bude smerovať hlavne k jej rozšíreniu na potenciálne priemyselné zóny v obci, IBV, ako aj na rekonštrukciu súčasnej infraštruktúry - vodovodnej, elektrickej, komunikačnej.						
Cieľ 3	Zabezpečiť rozvoj a rekonštrukciu technickej infraštruktúry v obci.					
Opatrenie 3.1	Výstavba inžinierskych sietí v nových lokalitách IBV.					
		Predpokladaný rozpočet	Zdroje financovania	Realizácia	Dopad na rozpočet	Oprávnení žiadatelia
Aktivity	Vypracovanie technickej dokumentácie.	podľa potreby	vlastníci	súkromný sektor	žiadny	vlastníci
	Dostavba plôch HBV na „Nižnom konci“.	podľa potreby	vlastníci	súkromný sektor	žiadny	vlastníci
	Výstavba plôch IBV v lokalite Krupovka – 46 RD.	podľa potreby	vlastníci	súkromný sektor	žiadny	vlastníci
	Výstavba plôch IBV v lokalite Adamkovce – 40 RD.	podľa potreby	vlastníci	súkromný sektor	žiadny	vlastníci
	Výstavba plôch IBV v lokalite Dúbravy – 51 RD.	podľa potreby	vlastníci	súkromný sektor	žiadny	vlastníci
	Výstavba plôch IBV v lokalite Babuľákovce – 27 RD.	podľa potreby	vlastníci	súkromný sektor	žiadny	vlastníci
	Výstavba plôch IBV v lokalite Puškátske – 36 RD.	podľa potreby	vlastníci	súkromný sektor	žiadny	vlastníci
Opatrenie 3.2	Rekonštrukcia a rozšírenie verejného osvetlenia.					
		Predpokladaný rozpočet	Zdroje financovania	Realizácia	Dopad na rozpočet	Oprávnení žiadatelia
Aktivity	Vypracovanie technickej dokumentácie a príprava projektového spisu.	podľa potreby	rozpočet obce, ŠF EÚ	verejný sektor	nízky	obec Nesluša
	Rekonštrukcia verejného osvetlenia – LED osvetlenie.	600	rozpočet obce, ŠF EÚ	verejný sektor	vysoký	obec Nesluša
Opatrenie 3.3	Revitalizácia pietnych miest v obci.					
		Predpokladaný rozpočet	Zdroje financovania	Realizácia	Dopad na rozpočet	Oprávnení žiadatelia
Aktivity	Spracovanie technickej dokumentácie.	5	rozpočet obce, ŠF EÚ	verejný sektor	stredný	obec Nesluša



	Revitalizácia areálu cintorína.	150	rozpočet obce, ŠF EÚ	verejný sektor	vysoký	obec Nesluša
	Rekonštrukcia budovy domu smútku.	50	rozpočet obce, ŠF EÚ	verejný sektor	vysoký	obec Nesluša
	Výstavba nového citorína o výmere 1,12 ha v lokalite Dolné Žrebíky.	1 500	rozpočet obce, ŠF EÚ	verejný sektor	vysoký	obec Nesluša
	Výstavba domu smútku v novom cintoríne.	100	rozpočet obce, ŠF EÚ	verejný sektor	vysoký	obec Nesluša
Opatrenie 3.4	Rekonštrukcia a rozšírenie verejného vodovodu.					
		Predpokladaný rozpočet	Zdroje financovania	Realizácia	Dopad na rozpočet	Oprávnení žiadatelia
Aktivity	Spracovanie technickej dokumentácie.	5	SVS, a.s., rozpočet obce, ŠF EÚ,	verejný sektor	stredný	SVS, a.s., obec Nesluša
	Rekonštrukcia obecného vodovodu v centre obce.	500	SVS, a.s., rozpočet obce, ŠF EÚ,	verejný sektor	vysoký	SVS, a.s., obec Nesluša
	Rekonštrukcia a dostavba vodovodnej siete v osadách.	1 500	SVS, a.s., rozpočet obce, ŠF EÚ,	verejný sektor	vysoký	SVS, a.s., obec Nesluša
	Rozšírenie akumuláčnych objemov obecného vodojemu Parišovský o 100 m3.	150	SVS, a.s., rozpočet obce, ŠF EÚ,	verejný sektor	vysoký	SVS, a.s., obec Nesluša
	Rozšírenie akumuláčnych objemov obecného vodojemu Chovancovce o 40 m3.	120	SVS, a.s., rozpočet obce, ŠF EÚ,	verejný sektor	vysoký	SVS, a.s., obec Nesluša
	Výstavba vodojemu 250m3 v lokalite Dúbravy.	150	SVS, a.s., rozpočet obce, ŠF EÚ,	verejný sektor	vysoký	SVS, a.s., obec Nesluša
	Využitie vodovodu Červené (s úpravou VDJ Červené) pre severnú časť obce a rozvojové lokality Janáčovce a Krupovka.	podľa potreby	SVS, a.s., rozpočet obce, ŠF EÚ,	verejný sektor	vysoký	SVS, a.s., obec Nesluša
	Vybudovať prírodné potrubie z Kysuckého Nového Mesta ukončiť vo VDJ Dúbravy.	250	SVS, a.s., rozpočet obce, ŠF EÚ,	verejný sektor	vysoký	SVS, a.s., obec Nesluša
	Výstavba prepojenia VDJ Dúbravy a VDJ Centrum.	250	SVS, a.s., rozpočet obce, ŠF EÚ,	verejný sektor	vysoký	SVS, a.s., obec Nesluša
	Výstavba zásobného potrubia a rozvodnej vodovodnej siete pre III. tlakové pásmo.	podľa potreby	SVS, a.s., rozpočet obce, ŠF EÚ,	verejný sektor	vysoký	SVS, a.s., obec Nesluša
	Rozšírenie rozvodnej siete II. tlakového pásma do rozvojovej lokality Parišovce.	podľa potreby	SVS, a.s., rozpočet obce, ŠF EÚ,	verejný sektor	vysoký	SVS, a.s., obec Nesluša
	Rozšírenie rozvodnej siete I. tlakového pásma do lokalít územného rozvoja Puškátske a do lokalít územného rozvoja Chovancovce, Plátkovce, Babuľákovce a Nádolie.	podľa potreby	SVS, a.s., rozpočet obce, ŠF EÚ,	verejný sektor	vysoký	SVS, a.s., obec Nesluša
	Opatrenie 3.5	Zvýšenie kapacity rozvodnej siete plynu.				
		Predpokladaný rozpočet	Zdroje financovania	Realizácia	Dopad na rozpočet	Oprávnení žiadatelia
Aktivity	Výstavba rozvodnej siete plynu v nových lokalitách.	podľa potreby	rozpočet SPP,a.s., ŠF EÚ,	verejný sektor / súkromný sektor	žiadny	SPP,a.s.,
Opatrenie 3.6	Zvýšenie kapacity elektrickej rozvodnej siete.					
		Predpokladaný rozpočet	Zdroje financovania	Realizácia	Dopad na rozpočet	Oprávnení žiadatelia
Aktivity	Rekonštrukcia elektrickej rozvodnej siete.	podľa potreby	rozpočet SSE,a.s., ŠF EÚ,	verejný sektor / súkromný sektor	žiadny	SSE,a.s.,
	Výstavba trafostanice T19 - 160 kVA - kompaktná – Babuľákovce.	podľa potreby	rozpočet SSE,a.s., ŠF EÚ,	verejný sektor / súkromný sektor	žiadny	SSE,a.s.,
	Výstavba trafostanice T20 - 160 kVA - kompaktná – Plátkovce	podľa potreby	rozpočet SSE,a.s., ŠF EÚ,	verejný sektor / súkromný sektor	žiadny	SSE,a.s.,
	Výstavba trafostanice T21 - 160 kVA - kompaktná - Krupovka II	podľa potreby	rozpočet SSE,a.s., ŠF EÚ,	verejný sektor / súkromný sektor	žiadny	SSE,a.s.,
	Výstavba trafostanice T22 - 160 kVA - kompaktná – Dúbravy.	podľa potreby	rozpočet SSE,a.s., ŠF EÚ,	verejný sektor / súkromný	žiadny	SSE,a.s.,



	Výstavba trafostanice T23 - 160 kVA - kompaktná – Adamkovce.	podľa potreby	rozpočet SSE,a.s., ŠF EÚ,	sektor verejný sektor / súkromný sektor	žiadny	SSE,a.s.,
--	--	---------------	---------------------------	--	--------	-----------

	2015	2016	2017	2018	2019	2020	2021	2022	2023	2024
Cieľ 3										
Opatrenie 3.1										
Opatrenie 3.2										
Opatrenie 3.3										
Opatrenie 3.4										
Opatrenie 3.5										
Opatrenie 3.6										

8.4 PROGRAM 4. ODPADOVÉ HOSPODÁRSTVO

Strategický zámer						
Vytvorenie efektívneho a spoľahlivého systému odvádzania a zneškodňovania odpadov produkovaných subjektmi. Zabezpečiť výstavbu/dostavu splaškovej a dažďovej kanalizačnej siete. Vytvoriť podmienky na odvoz a likvidáciu TKO a nebezpečného odpadu, vytvorenie podmienok na efektívnu separáciu odpadu v obci.						
Cieľ 4	Nakladanie s komunálnym a drobným stavebným odpadom					
Opatrenie 4.1	V súlade s prijatými koncepciami zabezpečiť permanentné znižovanie podielu skladovanej časti odpadov, k čomu organizovať mobilné zbery textílií, kovového odpadu, viacvrstvových obalov nebezpečných odpadov.					
		Predpokladaný rozpočet	Zdroje financovania	Realizácia	Dopad na rozpočet	Oprávnení žiadatelia
Aktivity	Zvýšiť enviromentálne povedomie ľudí.	podľa potreby	rozpočet obce	verejný a súkromný sektor	nízky	obec Nesluša
	Zabezpečenie zberného kontajneru.	1/rok	rozpočet obce	verejný a súkromný sektor	nízky	obec Nesluša
	Zabezpečenie zberu nebezpečných odpadov.	podľa potreby	rozpočet obce	verejný a súkromný sektor	nízky	obec Nesluša
Opatrenie 4.2	Zabezpečiť separáciu komunálneho odpadu v obci.					
		Predpokladaný rozpočet	Zdroje financovania	Realizácia	Dopad na rozpočet	Oprávnení žiadatelia
Aktivity	Ekonomicky motivovať obyvateľstvo.	podľa potreby	rozpočet obce	verejný a súkromný sektor	nízky	obec Nesluša
	Zabezpečiť požadované podmienky pre realizáciu separovaného zberu.	podľa potreby	rozpočet obce, MŽP SR	verejný a súkromný sektor	nízky	obec Nesluša
	Zabezpečenie nádob pre separovaný zber.	podľa potreby	rozpočet obce, MŽP SR	verejný a súkromný sektor	nízky	obec Nesluša
	Obstaranie kompostérov pre domáce kompostovanie.	podľa potreby	rozpočet obce, MŽP SR	verejný a súkromný sektor	nízky	obec Nesluša
Opatrenie 4.3	Rekultivácia čiernych skládok.					
		Predpokladaný rozpočet	Zdroje financovania	Realizácia	Dopad na rozpočet	Oprávnení žiadatelia
Aktivity	Revitalizácia čiernej skládky v blízkosti potoka Neslušanka.	35	rozpočet obce, MŽP SR	verejný a súkromný sektor	nízky	obec Nesluša
Opatrenie 4.4	Výstavba a dovybavenie obecného kompostoviska a zberného dvora.					
		Predpokladaný rozpočet	Zdroje financovania	Realizácia	Dopad na rozpočet	Oprávnení žiadatelia
Aktivity	Vypracovanie technickej dokumentácie.	5	rozpočet obce, ŠF EÚ	verejný sektor	stredný	obec Nesluša
	Výstavba komunitnej kompostárne (do 5 ton).	450	rozpočet obce, ŠF EÚ	verejný sektor	vysoký	obec Nesluša
	Výstavba zberného dvora pre separovaný zber – areál bývalého PD (bez zberu kovov).	550	rozpočet obce, ŠF EÚ	verejný sektor	vysoký	obec Nesluša
	Obstaranie mechanizácie pre obecné kompostovisko (traktor, vliečka, štiepkovač).	200	rozpočet obce, ŠF EÚ	verejný sektor	vysoký	obec Nesluša



	Obstaranie mechanizácie pre zberný dvor.	100	rozpočet obce, ŠF EÚ	verejný sektor	vysoký	obec Nesluša
Opatrenie 4.5	Dostavba splaškovej kanalizačnej siete.					
		Predpokladaný rozpočet	Zdroje financovania	Realizácia	Dopad na rozpočet	Oprávnení žiadatelia
Aktivity	Vypracovanie technickej dokumentácie.	podľa potreby	SVS, a.s., rozpočet obce, ŠF EÚ,	verejný sektor	vysoký	SVS, a.s., obec Nesluša
	Dostavba kanalizačnej siete v centre obce.	500	SVS, a.s., rozpočet obce, ŠF EÚ,	verejný sektor	vysoký	SVS, a.s., obec Nesluša
	Dostavba kanalizačnej siete v osadách.	1 500	SVS, a.s., rozpočet obce, ŠF EÚ,	verejný sektor	vysoký	SVS, a.s., obec Nesluša
	Rozšírenie verejnej kanalizácie do lokalít územného rozvoja Holovce, Adamkovce, Dúbravy a Puškátske.	400	SVS, a.s., rozpočet obce, ŠF EÚ,	verejný sektor	vysoký	SVS, a.s., obec Nesluša
	Rozšírenie verejnej kanalizácie do lokalít územného rozvoja Janáčovce, Krupovka, Parišovce, Chovancovce, Plátkovce, Babuľákovce a Nádolie.	500	SVS, a.s., rozpočet obce, ŠF EÚ,	verejný sektor	vysoký	SVS, a.s., obec Nesluša
Opatrenie 4.6	Dostavba dažďovej kanalizačnej siete.					
		Predpokladaný rozpočet	Zdroje financovania	Realizácia	Dopad na rozpočet	Oprávnení žiadatelia
Aktivity	Vypracovanie technickej dokumentácie.	5	rozpočet obce, ŠF EÚ,	verejný sektor	stredný	obec Nesluša
	Revitalizácia odvodňovacích kanálov na zber povrchovej vody.	300	rozpočet obce, ŠF EÚ,	verejný sektor	vysoký	obec Nesluša

	2015	2016	2017	2018	2019	2020	2021	2022	2023	2024
Cieľ 4										
Opatrenie 4.1										
Opatrenie 4.2										
Opatrenie 4.3										
Opatrenie 4.4										
Opatrenie 4.5										
Opatrenie 4.6										

8.5 PROGRAM 5. ŽIVOTNÉ PROSTREDIE

Strategický zámer						
Strategickým zámerom obce je nielen zachovanie existujúceho dobrého stavu životného prostredia a zvyšovania jeho kvality, ale aj eliminácia slabých stránok, neustála osвета, výchova a informovanosť o stave životného prostredia.						
Podprogram 5.1. Informovanosť a poradenstvo						
Cieľ 5.1.	Zabezpečiť účinný systém informovanosti a poradenstva					
Opatrenie 5.1.1	Spracovať koncepciu zabezpečenia informovanosti, poradenstva a prevencie v oblasti ŽP. Trvale preferovať poradenstvo a prevenciu pred represiou.					
		Predpokladaný rozpočet	Zdroje financovania	Realizácia	Dopad na rozpočet	Oprávnení žiadatelia
Aktivity	Vypracovanie koncepcie pre ochranu životného prostredia v obci.	podľa potreby	rozpočet obce, MŽP SR	verejný sektor	nízky	obec Nesluša
	Prezentácia a šírenie osvetu v oblasti životného prostredia.	podľa potreby	rozpočet obce	verejný sektor	nízky	obec Nesluša

Podprogram 5.2. Ochrana a racionálne využívanie vôd, ochrana pred povodňami						
Cieľ 5.2	Zabezpečiť ochranu a racionálne využívanie vôd, ochranu pred povodňami.					
Opatrenie 5.2.1	Zabezpečiť dostatok kvalitnej pitnej vody, minimalizovať straty vo vodovodných sieťach.					
		Predpokladaný rozpočet	Zdroje financovania	Realizácia	Dopad na rozpočet	Oprávnení žiadatelia
Aktivity	Údržba a rekonštrukcia existujúcej vodovodnej siete.	podľa potreby	SVS, a.s., rozpočet obce, ŠF EÚ,	verejný sektor	vysoký	SVS, a.s., obec Nesluša
	Revitalizácia minerálnych prameňov.	podľa potreby	rozpočet obce	verejný sektor	nízky	obec Nesluša
	Realizovať kontrolovaný vývoz zo žump v lokalite Ostré, ktorá sa nachádza v povodí odberu povrchovej vody pre pitné účely.	podľa potreby	rozpočet obce	verejný sektor	nízky	obec Nesluša



Opatrenie 5.2.2	Revitalizácia protizáplavových opatrení.					
		Predpokladaný rozpočet	Zdroje financovania	Realizácia	Dopad na rozpočet	Oprávnení žiadatelia
Aktivity	Spracovanie technickej dokumentácie.	5	rozpočet obce, ŠF EÚ, podnikateľské subjekty, úvery, iné grantové schémy	verejný sektor	stredný	obec Nesluša
	Výstavba záchytných kanálov pri prahoch miestnych komunikácií.	200	rozpočet obce, ŠF EÚ, podnikateľské subjekty, úvery, iné grantové schémy	verejný sektor	vysoký	obec Nesluša
	Realizácia nešpecifikovaných stabilizačných opatrení na potoku Neslušanka.	200	rozpočet obce, ŠF EÚ, podnikateľské subjekty, úvery, iné grantové schémy	verejný sektor	vysoký	obec Nesluša
	Zvýšenie akumulácie schopnosti povodia Neslušanky opatreniami na jej prítokoch (poldre Hlboče, Žiar a Krupovka).	200	rozpočet obce, ŠF EÚ, podnikateľské subjekty, úvery, iné grantové schémy	verejný sektor	vysoký	obec Nesluša
	Zníženie prietoku zrážkových vôd z povrchového odtoku (hradenie strží a drobných tokov, zasakovacie rigoly a technické úpravy na lesných a poľných cestách).	150	rozpočet obce, ŠF EÚ, podnikateľské subjekty, úvery, iné grantové schémy	verejný sektor	vysoký	obec Nesluša
Opatrenie 5.2.3	Revitalizácia a úprava korýt vodných tokov.					
		Predpokladaný rozpočet	Zdroje financovania	Realizácia	Dopad na rozpočet	Oprávnení žiadatelia
Aktivity	Vypracovanie technickej dokumentácie.	5	rozpočet obce, ŠF EÚ, MŽP SR, MPH SR, úvery, iné grantové schémy	verejný a súkromný sektor	stredný	obec Nesluša
	Spevnenie koryta potoka Neslušanka v intraviláne obce.	200	rozpočet obce, ŠF EÚ, MŽP SR, MPH SR, úvery, iné grantové schémy	verejný a súkromný sektor	vysoký	obec Nesluša

Podprogram 5.3. Ochrana ovzdušia						
Cieľ 5.3.	Zabezpečiť účinnú ochranu ovzdušia pred malými a strednými zdrojmi znečistenia nachádzajúcimi sa v katastrálnom území obce.					
Opatrenie 5.3.1	Zabezpečiť zníženie produkovaných emisií hlavným zdrojom znečistenia – domácnosti.					
		Predpokladaný rozpočet	Zdroje financovania	Stav pripravenosti	Dopad na rozpočet	Oprávnení žiadatelia
Aktivity	Obmedziť spaľovaniu fosílnych palív.	podľa potreby	rozpočet obce, ŠF EÚ, súkromné subjekty	verejný a súkromný sektor	nízky	obec, obyvatelia
	Prechod na alternatívne zdroje vykurovania.	podľa potreby	rozpočet obce, ŠF EÚ, súkromné subjekty	verejný a súkromný sektor	nízky	obec, obyvatelia

Podprogram 5.4. Ochrana a rozvoj ostatných zložiek životného prostredia						
Cieľ 5.4.	Realizácia účinných opatrení v oblasti ostatných zložiek životného prostredia.					
Opatrenie 5.4.1	Realizácia protieróznych opatrení.					
		Predpokladaný rozpočet	Zdroje financovania	Realizácia	Dopad na rozpočet	Oprávnení žiadatelia
Aktivity	Spracovanie technickej dokumentácie.	1	rozpočet obce, ŠF EÚ	verejný sektor	nízky	obec Nesluša
	Realizovať technické opatrenia, prípadne úplne odstrániť erózne procesy na toku Neslušanky a na jej prítokoch.	200	rozpočet obce, ŠF EÚ	verejný sektor	vysoký	obec Nesluša
Opatrenie 5.4.2	Výstavba a revitalizácia oddychových zón v obci.					
		Predpokladaný rozpočet	Zdroje financovania	Realizácia	Dopad na rozpočet	Oprávnení žiadatelia
Aktivity	Spracovanie technickej dokumentácie.	5	rozpočet obce, ŠF EÚ	verejný sektor	stredný	obec Nesluša
	Výstavba oddychovej zóny v centrálnej časti obce.	250	rozpočet obce, ŠF EÚ	verejný sektor	vysoký	obec Nesluša
	Výstavba oddychovej zóny na vyšnom konci – Poľany.	50	rozpočet obce, ŠF EÚ	verejný sektor	vysoký	obec Nesluša
	Výstavba oddychovej zóny v blízkosti Kultúrneho domu.	50	rozpočet obce, ŠF EÚ	verejný sektor	vysoký	obec Nesluša

	2015	2016	2017	2018	2019	2020	2021	2022	2023	2024
Podprogram 5.1. Informovanosť a poradenstvo										
Cieľ 5.1.										
Opatrenie 5.1.1										



Podprogram 5.2. Ochrana a racionálne využívanie vôd, ochrana pred povodňami									
Cieľ 5.2									
Opatrenie 5.2.1									
Opatrenie 5.2.2									
Opatrenie 5.2.3									
Podprogram 5.3. Ochrana ovzdušia									
Cieľ 5.3.									
Opatrenie 5.3.1									
Podprogram 5.4. Ochrana a rozvoj ostatných zložiek životného prostredia									
Cieľ 5.4.									
Opatrenie 5.4.1									
Opatrenie 5.4.2									

8.6 PROGRAM 6. SOCIÁLNE SLUŽBY A ZDRAVOTNÍCTVO

Strategický zámer						
Neustále rozvíjať širokú paletu sociálnych a zdravotných služieb poskytovaných v obci. Dbáť o ich dostupnosť, kvalitu a vzájomnú vyváženosť za účelom dosiahnutia dôstojných podmienok života všetkých kategórií obyvateľov obce.						
Podprogram 6.1. Sociálne služby						
Cieľ 6.1	Doplniť chýbajúcu infraštruktúru sociálnych zariadení v obci a zvýšiť ich kvalitu.					
Opatrenie 6.1.1	Obyvatelia v dôchodkovom veku.					
		Predpokladaný rozpočet	Zdroje financovania	Realizácia	Dopad na rozpočet	Oprávnení žiadatelia
Aktivity	Výstavba denného stacionára.	350	rozpočet obce, ŠF EÚ, zdroje neziskových organizácií	verejný sektor	vysoký	obec Nesluša
	Poskytovanie služieb stravovania pre obyvateľov v dôchodkovom veku.	podľa potreby	rozpočet obce, ŠF EÚ, zdroje neziskových organizácií	verejný sektor	stredný	obec Nesluša
	Elektronický strážca – GPS monitoring.	podľa potreby	rozpočet obce, ŠF EÚ, zdroje neziskových organizácií	verejný sektor	stredný	obec Nesluša
	Zabezpečenie služby donášky nákupov starším obyvateľom obce.	podľa potreby	rozpočet obce, ŠF EÚ, zdroje neziskových organizácií	verejný sektor	stredný	obec Nesluša
	Zriadenie klubu dôchodcov.	podľa potreby	rozpočet obce, ŠF EÚ, zdroje neziskových organizácií	verejný sektor	stredný	obec Nesluša
	Prestavba budovy ZŠ Horná na Domov dôchodcov.	250	rozpočet obce, ŠF EÚ, zdroje neziskových organizácií	verejný sektor	stredný	obec Nesluša
	Zateplenie budovy DSS a výmena okien, zriadenie bezbariérového vstupu a plynofikácia budovy.	80	rozpočet obce, ŠF EÚ, zdroje neziskových organizácií	verejný sektor	stredný	obec Nesluša
Opatrenie 6.1.2	Mladé rodiny s deťmi.					
		Predpokladaný rozpočet	Zdroje financovania	Realizácia	Dopad na rozpočet	Oprávnení žiadatelia
Aktivity	Výber vhodnej alternatívny zariadenia zariadenia.	podľa potreby	-	verejný sektor	nízky	obec Nesluša
	Podpora mladých rodín s deťmi.	podľa potreby	rozpočet obce, ŠF EÚ, zdroje neziskových organizácií	verejný sektor	vysoký	obec Nesluša
	Výstavba komunitného centra v centre obce.	podľa potreby	rozpočet obce, ŠF EÚ, zdroje neziskových organizácií	verejný sektor	vysoký	obec Nesluša
Opatrenie 6.1.3	Marginalizované skupiny.					
		Predpokladaný rozpočet	Zdroje financovania	Realizácia	Dopad na rozpočet	Oprávnení žiadatelia
Aktivity	Výstavba 2 núdzových bytov.	podľa potreby	rozpočet obce, ŠF EÚ	verejný sektor	vysoký	obec Nesluša
Opatrenie 6.1.4	Nájomná bytová výstavba.					
		Predpokladaný rozpočet	Zdroje financovania	Realizácia	Dopad na rozpočet	Oprávnení žiadatelia
Aktivity	Vypracovanie technickej dokumentácie.	5	rozpočet obce,	verejný	stredný	obec Nesluša



			ŠF EÚ	sektor		
	Výstavba nájomných bytov 4 x 6 b.j..	3 200	rozpočet obce, ŠF EÚ	verejný sektor	vysoký	obec Nesluša

Podprogram 6.2. Zdravotnícke služby						
Cieľ 6.2.	Doplniť chýbajúcu infraštruktúru zdravotníckych zariadení v obci a zvýšiť ich kvalitu.					
Opatrenie 6.2.1	Podpora poradenskej činnosti.					
		Predpokladaný rozpočet	Zdroje financovania	Realizácia	Dopad na rozpočet	Oprávnení žiadatelia
Aktivity	Zabezpečenie personálnych kapacít.	podľa potreby	rozpočet obce	verejný sektor	nízky	obec Nesluša
	Zabezpečenie priestorov.	podľa potreby	rozpočet obce	verejný sektor	nízky	obec Nesluša
Opatrenie 6.2.2	Zabezpečiť dostupnosť zdravotnej starostlivosti pre dospelých občanov.					
		Predpokladaný rozpočet	Zdroje financovania	Realizácia	Dopad na rozpočet	Oprávnení žiadatelia
Aktivity	Podpora zriaďovania ambulancií základnej zdravotnej starostlivosti (praktický lekár, stomatólog, gynekologická ambulancia).	podľa potreby	rozpočet obce	verejný sektor	vysoký	obec Nesluša
	Realizácia prístavby zdravotného strediska.	podľa potreby	rozpočet obce	verejný sektor	vysoký	obec Nesluša

Podprogram 6.3. Služby zamestnanosti						
Cieľ 6.3	Zlepšenie zamestnanosti a sociálnej inklúzie rizikových skupín obyvateľov obce.					
Opatrenie 6.3.1	Realizácia vzdelávacích kurzov v oblasti malého podnikania.					
		Predpokladaný rozpočet	Zdroje financovania	Realizácia	Dopad na rozpočet	Oprávnení žiadatelia
Aktivity	Finančné a personálne zabezpečenie.	podľa potreby	-	verejný, tretí sektor	nízky	obec Nesluša
Opatrenie 6.3.2	Podpora klientov formou individuálneho poradenstva, posudzovania individuálnych schopností a vypracovávaní individuálnych akčných plánov a rozvoj celoživotného poradenstva.					
		Predpokladaný rozpočet	Zdroje financovania	Realizácia	Dopad na rozpočet	Oprávnení žiadatelia
Aktivity	Zabezpečenie priestorov na uskutočňovanie poradenských služieb.	podľa potreby	rozpočet obce, ŠF EÚ	tretí sektor	nízky	obec, n.o.
	Personálne zabezpečenie poradenstva.	podľa potreby	rozpočet obce, ŠF EÚ	tretí sektor	nízky	obec, n.o.
Opatrenie 6.3.3	Podpora poradensko-vzdelávacích aktivít zameraných na získavanie sociálnych zručností pri hľadaní si zamestnania a komunikácie s potenciálnym zamestnávateľom pre znevýhodnených uchádzačov o zamestnanie.					
		Predpokladaný rozpočet	Zdroje financovania	Realizácia	Dopad na rozpočet	Oprávnení žiadatelia
Aktivity	Zabezpečenie priestorov na uskutočňovanie poradenských služieb.	podľa potreby	rozpočet obce, ŠF EÚ	tretí sektor	nízky	obec, n.o.
	Personálne zabezpečenie poradenstva.	podľa potreby	rozpočet obce, ŠF EÚ	tretí sektor	nízky	obec, n.o.

	2015	2016	2017	2018	2019	2020	2021	2022	2023	2024
Podprogram 6.1. Sociálne služby										
Cieľ 6.1										
Opatrenie 6.1.1										
Opatrenie 6.1.2										
Opatrenie 6.1.3										
Podprogram 6.2. Zdravotnícke služby										
Cieľ 6.2.										
Opatrenie 6.2.1										
Opatrenie 6.2.2										
Podprogram 6.3. Služby zamestnanosti										
Cieľ 6.3										
Opatrenie 6.3.1										
Opatrenie 6.3.2										
Opatrenie 6.3.3										

8.7 PROGRAM 7. VZDELÁVANIE A ŠPORT



Strategický zámer						
Zabezpečenie všestranného rozvoja detí a mládeže. Zlepšenie technického stavu a vybavenia materskej a základnej školy. V športe umožniť ponuku čo najširšej palety služieb, zabezpečiť čo najefektívnejšie a transparentné využitie verejných financií ku prospechu všetkých občanov obce. Podpora existujúcich športových podujatí, ako aj vytváranie vhodných podmienok pre rozvoj rôznych druhov športu nielen pre obyvateľov obce.						
Podprogram 7.1. Vzdelávanie						
Cieľ 7.1.		Zabezpečiť rozvoj a údržbu infraštruktúry vzdelávania a zabezpečenie podmienok pre efektívnu vzdelávaciu činnosť v obci.				
Opatrenie 7.1.1		Modernizácia zariadení predškolskej výchovy.				
		Predpokladaný rozpočet	Zdroje financovania	Realizácia	Dopad na rozpočet	Oprávnení žiadatelia
Aktivity	Modernizácia vybavenia MŠ.	20	rozpočet obce, ŠF EÚ, MŠ SR	verejný sektor	vysoký	obec Nesluša
	Revitalizácia areálu materskej školy.	70	rozpočet obce, ŠF EÚ, MŠ SR	verejný sektor	vysoký	obec Nesluša
	Rozšírenie kapacity materskej školy.	150	rozpočet obce, ŠF EÚ, MŠ SR	verejný sektor	vysoký	obec Nesluša
Opatrenie 7.1.2		Modernizácia zariadení povinnej školskej dochádzky.				
		Predpokladaný rozpočet	Zdroje financovania	Realizácia	Dopad na rozpočet	Oprávnení žiadatelia
Aktivity	Spracovanie technickej dokumentácie.	10	rozpočet obce, ŠF EÚ, MŠ SR	verejný sektor	vysoký	obec Nesluša
	Rekonštrukcia a zateplenie budovy základnej školy.	350	rozpočet obce, ŠF EÚ, MŠ SR	verejný sektor	vysoký	obec Nesluša
	Rekonštrukcia a modernizácia školskej kuchyne.	50	rozpočet obce, ŠF EÚ, MŠ SR	verejný sektor	vysoký	obec Nesluša
	Rekonštrukcia a modernizácia kotolne a vykurovacieho systému.	15	rozpočet obce, ŠF EÚ, MŠ SR	verejný sektor	vysoký	obec Nesluša
	Rekonštrukcia budov telocviční.	50	rozpočet obce, ŠF EÚ, MŠ SR	verejný sektor	vysoký	obec Nesluša

Podprogram 7.2. Šport						
Cieľ 7.2.		Zabezpečiť trvalé skvalitňovanie vyváženej ponuky výkonnostného a rekreačného športu.				
Opatrenie 7.2.1		Výstavba športovej infraštruktúry.				
		Predpokladaný rozpočet	Zdroje financovania	Realizácia	Dopad na rozpočet	Oprávnení žiadatelia
Aktivity	Spracovanie technickej dokumentácie.	5	rozpočet obce, ŠF EÚ, MŠ SR	verejný sektor	stredný	obec Nesluša
	Dostavba detských ihrísk v centre obce a v osadách.	50	rozpočet obce, ŠF EÚ, MŠ SR	verejný sektor	vysoký	obec Nesluša
	Rekonštrukcia hokejbalového ihriska.	10	rozpočet obce, ŠF EÚ, MŠ SR	verejný sektor	vysoký	obec Nesluša
	Vysporiadanie pozemkov pod futbalovým ihriskom a tribúnou.	podľa potreby	rozpočet obce, ŠF EÚ, MŠ SR	verejný sektor	vysoký	obec Nesluša
	Modernizácia ústredného športového areálu vrátane prístavieb a stavebných úprav.	350	rozpočet obce, ŠF EÚ, MŠ SR	verejný sektor	vysoký	obec Nesluša
	Dostavba športových plôch pri futbalovom ihrisku pri k.ú. s obcou Rudinská	150	rozpočet obce, ŠF EÚ, MŠ SR	verejný sektor	stredný	obec Nesluša
Opatrenie 7.2.7		Rozvoj mimoškolskej činnosti – športové kluby, turistika, kultúrne krúžky.				
		Predpokladaný rozpočet	Zdroje financovania	Realizácia	Dopad na rozpočet	Oprávnení žiadatelia
Aktivity	Zabezpečenie priestorového a materiálneho vybavenia.	podľa potreby	rozpočet obce, podnikateľské subjekty	verejný, tretí sektor	stredný	obec Nesluša

	2015	2016	2017	2018	2019	2020	2021	2022	2023	2024
Podprogram 7.1. Vzdelávanie										
Cieľ 7.1.										
Opatrenie 7.1.1										
Opatrenie 7.1.2										
Podprogram 7.2. Šport										
Cieľ 7.2.										
Opatrenie 7.2.1										
Opatrenie 7.2.2										

8.8 PROGRAM 8. KULTÚRA

Strategický zámer



Trvalé pôsobenie na kultúrne povedomie obyvateľov širokou paletou kultúrnych aktivít organizovaných externými subjektami. Existencia dôstojných priestorov pre kultúrne aktivity je povinnosť obce. Priebežná a kreatívna propagácia podujatí má vplyv na imidž obce aj na cestovný ruch.

Podprogram 8.1. Kultúrna infraštruktúra						
Cieľ 8.1	Zachovanie kultúrno-historického potenciálu obce a rozvoj kultúrnych, informačných a voľnočasových aktivít v nadväznosti na rozvoj cestovného ruchu na regionálnej a miestnej úrovni.					
Opatrenie 8.1.1	Výstavba multifunkčného kultúrneho zariadenia.					
		Predpokladaný rozpočet	Zdroje financovania	Realizácia	Dopad na rozpočet	Oprávnení žiadatelia
Aktivity	Vypracovanie technickej dokumentácie.	podľa potreby	rozpočet obce, ŠF EÚ	verejný sektor	nízky	obec Nesluša
	Rekonštrukcia budovy katolíckeho domu kultúry a zníženie energetickej náročnosti.	250	rozpočet obce, ŠF EÚ	verejný sektor	vysoký	obec Nesluša
	Obstaranie zariadenia kultúrneho domu.	100	rozpočet obce, ŠF EÚ	verejný sektor	vysoký	obec Nesluša
Opatrenie 8.1.2	Rekonštrukcia kultúrnych pamiatok a historických stavieb.					
		Predpokladaný rozpočet	Zdroje financovania	Realizácia	Dopad na rozpočet	Oprávnení žiadatelia
Aktivity	Rekonštrukcia kultúrnych pamiatok.	podľa potreby	rozpočet obce, ŠF EÚ	verejný sektor	vysoký	obec Nesluša
	Výstavba izby kultúrnych tradícií.	10	rozpočet obce, ŠF EÚ	verejný sektor	vysoký	obec Nesluša
Opatrenie 8.1.3	Podpora kultúrnych podujatí v obci.					
		Predpokladaný rozpočet	Zdroje financovania	Realizácia	Dopad na rozpočet	Oprávnení žiadatelia
Aktivity	Podpora kultúrnych podujatí.	podľa potreby	rozpočet obce, ŠF EÚ, MK SR	verejný sektor	stredný	obec Nesluša
	Výstavba amfiteátra, prekrytého pódia a prístrešku.	50	rozpočet obce, ŠF EÚ, MK SR	verejný sektor	vysoký	obec Nesluša

Podprogram 8.2. Organizačné zabezpečenie						
Cieľ 8.2	Organizačne zabezpečiť ponuku kultúrnych podujatí v obci.					
Opatrenie 8.2.1	Spracovať kalendár kultúrnych podujatí na celý rok, tento priebežne aktualizovať. Rozšíriť žánrovú ponuku s orientáciou na hodnotný kultúrny prínos.					
		Predpokladaný rozpočet	Zdroje financovania	Realizácia	Dopad na rozpočet	Oprávnení žiadatelia
Aktivity	Personálne a finančné zabezpečenie.	podľa potreby	rozpočet obce	verejný sektor	nízky	obec Nesluša
	Spracovanie kalendár kultúrnych podujatí.	podľa potreby	rozpočet obce	verejný sektor	nízky	obec Nesluša

Podprogram 8.3. Propagácia v oblasti kultúry						
Cieľ 8.3	Vytvorenie podmienok na efektívnu propagáciu obce v oblasti kultúry.					
Opatrenie 8.3.1	Spracovať globálnu koncepciu „propagácie“ histórie obce v multimediálnej forme.					
		Predpokladaný rozpočet	Zdroje financovania	Realizácia	Dopad na rozpočet	Oprávnení žiadatelia
Aktivity	Personálne a finančné zabezpečenie.	podľa potreby	rozpočet obce, ŠF EÚ	verejný sektor	nízky	obec Nesluša
	Spracovanie koncepcie v multimediálnej forme.	podľa potreby	rozpočet obce, ŠF EÚ	verejný sektor	nízky	obec Nesluša
Opatrenie 8.3.2	Propagácia kultúry na Internete prostredníctvom www stránky obce.					
		Predpokladaný rozpočet	Zdroje financovania	Realizácia	Dopad na rozpočet	Oprávnení žiadatelia
Aktivity	Finančné zabezpečenie.	1	rozpočet obce, ŠF EÚ	verejný sektor	nízky	obec Nesluša
	Obsahová analýza www stránky.	podľa potreby	rozpočet obce, ŠF EÚ	verejný sektor	nízky	obec Nesluša
	Priebežná aktualizácia www stránky.	podľa potreby	rozpočet obce	verejný sektor	nízky	obec Nesluša

	2015	2016	2017	2018	2019	2020	2021	2022	2023	2024
Podprogram 8.1. Kultúrna infraštruktúra										
Cieľ 8.1										
Opatrenie 8.1.1										
Opatrenie 8.1.2										
Opatrenie 8.1.3										
Podprogram 8.2. Organizačné zabezpečenie										
Cieľ 8.2										
Opatrenie										



8.2.1										
Podprogram 8.3. Propagácia v oblasti kultúry										
Cieľ 8.3										
Opatrenie 8.3.1										
Opatrenie 8.3.2										

8.9 PROGRAM 9. PROPAGÁCIA A CESTOVNÝ RUCH

Strategický záměr							
Budovať goodwill obce a dosiahnuť, aby sa stala strediskom cestovného ruchu v oblasti športu, kultúry a turistiky.							
Podprogram 9.1. Propagácia obce							
Cieľ 9.1 Zabezpečiť účinnú propagáciu obce.							
Opatrenie 9.1.1 Aktualizácia www stránky obce.							
			Predpokladaný rozpočet	Zdroje financovania	Realizácia	Dopad na rozpočet	Oprávnení žiadatelia
Aktivity	Finančné zabezpečenie.	1	rozpočet obce, podnikateľské subjekty	verejný sektor	nízky	obec Nesluša	
	Obsahová analýza www stránky.	podľa potreby	rozpočet obce, podnikateľské subjekty	verejný sektor	nízky	obec Nesluša	
	Priebežná aktualizácia www stránky.	podľa potreby	rozpočet obce,	verejný sektor	nízky	obec Nesluša	
Opatrenie 9.1.2 Podpora budovania informačných tabúľ v obci.							
			Predpokladaný rozpočet	Zdroje financovania	Realizácia	Dopad na rozpočet	Oprávnení žiadatelia
Aktivity	Budovanie a inštalácia tabúľ informujúcich o atraktivitách obce.	podľa potreby	rozpočet obce, ŠF EÚ, MH SR	verejný sektor	nízky	obec, podnikateľské subjekty	
	Budovanie a inštalácia tabúľ propagujúcich kultúrne hodnoty obce.	1	rozpočet obce, ŠF EÚ, MH SR	verejný sektor	nízky	obec, podnikateľské subjekty	

Podprogram 9.2. Rekreačno - relaxačné zázemie obce.							
Cieľ 9.2 Rekreačno- relaxačné zázemie obce.							
Opatrenie 9.2.1 Podpora vytvárania nových atraktivít v obce.							
			Predpokladaný rozpočet	Zdroje financovania	Realizácia	Dopad na rozpočet	Oprávnení žiadatelia
Aktivity	Spracovanie technickej dokumentácie.	1	rozpočet obce, ŠF EÚ	verejný sektor	nízky	obec Nesluša	
	Výstavba náučného chodníka po Neslušských osadách (informačné tabule o osadách).	40	rozpočet obce, ŠF EÚ	verejný sektor	vysoký	obec Nesluša	
	Výstavba ohnísk s krytým posedom.	10	rozpočet obce, ŠF EÚ	verejný sektor	vysoký	obec Nesluša	
	Výstavba rozhľadne v katastri obce.	podľa potreby	rozpočet obce, ŠF EÚ	verejný sektor	vysoký	obec Nesluša	

Podprogram 9.3. Cestovný ruch.							
Cieľ 9.3 Podporovať podnikateľské aktivity v cestovnom ruchu.							
Opatrenie 9.3.1 Uzavrieť s podnikateľmi dohody o poskytovaní služieb v agroturistike a cestovnom ruchu a o propagovaní ich služieb obcami.							
			Predpokladaný rozpočet	Zdroje financovania	Realizácia	Dopad na rozpočet	Oprávnení žiadatelia
Aktivity	Zabezpečenie personálnych kapacít.	podľa potreby	rozpočet obce, ŠF EÚ	verejný sektor	stredný	obec Nesluša	
Opatrenie 9.3.2 Podporovať podnikateľské subjekty, neziskové organizácie a inštitúcie pri získavaní finančných prostriedkov z grantov a fondov EÚ.							
			Predpokladaný rozpočet	Zdroje financovania	Realizácia	Dopad na rozpočet	Oprávnení žiadatelia
Aktivity	Zabezpečenie personálnych kapacít.	podľa potreby	rozpočet obce, ŠF EÚ	verejný sektor	nízky	obec Nesluša	

	2015	2016	2017	2018	2019	2020	2021	2022	2023	2024
Podprogram 9.1. Propagácia obce										
Cieľ 9.1										
Opatrenie 9.1.1										
Opatrenie 9.1.2										



Podprogram 9.2. Rekreačno - relaxačné zázemie obce.										
Cieľ 9.2										
Opatrenie 9.2.1										
Podprogram 9.3. Cestovný ruch.										
Cieľ 9.3										
Opatrenie 9.3.1										
Opatrenie 9.3.2										

8.10 PROGRAM 10. ADMINISTRATÍVA A BEZPEČNOSŤ

Strategický záměr						
Vytvoriť podmienky na efektívnu prácu obecného úradu. Vytvoriť vyhovujúce podmienky na poskytovania verejných služieb, estetizácia a funkčnosť miesta kontaktu so zákazníkmi obecného úradu, vytváranie vhodných technických a pracovných podmienok na mestskom úrade. Vytvorenie podmienok na znižovanie kriminality v obci a ochranu majetku obyvateľov a ostatných subjektov v obci.						
Podprogram 10.1. Administratíva						
Cieľ 10.1.	Zabezpečiť rozvoj administratívnej infraštruktúry a podmienok na výkon samosprávnych funkcií v obci					
Opatrenie 10.1.1	Komplexná rekonštrukcia budovy obecného úradu.					
		Predpokladaný rozpočet	Zdroje financovania	Realizácia	Dopad na rozpočet	Oprávnení žiadatelia
Aktivity	Spracovanie technickej dokumentácie.	podľa potreby	rozpočet obce, ŠF EÚ, úvery, iné grantové schémy	verejný sektor	stredný	obec Nesluša
	Vybudovanie prístavby budovy obecného úradu.	200	rozpočet obce, ŠF EÚ, úvery, iné grantové schémy	verejný sektor	vysoký	obec Nesluša
	Rekonštrukcia a zníženie energetickej náročnosti budovy obecného úradu.	150	rozpočet obce, ŠF EÚ, úvery, iné grantové schémy	verejný sektor	vysoký	obec Nesluša
	Rekonštrukcia modernizácia obecného rozhlasu.	50	rozpočet obce, ŠF EÚ, úvery, iné grantové schémy	verejný sektor	vysoký	obec Nesluša

Podprogram 10.2. Bezpečnosť						
Cieľ 10.2.	Vytvorenie podmienok na znižovanie kriminality v obci a ochranu majetku obyvateľov a ostatných subjektov v obci.					
Opatrenie 10.2.1	Bezpečnosť					
		Predpokladaný rozpočet	Zdroje financovania	Realizácia	Dopad na rozpočet	Oprávnení žiadatelia
Aktivity	Rozšírenie existujúceho kamerového systému v obci.	24	rozpočet obce, ŠF EÚ, podnikateľské subjekty, úvery, iné grantové schémy	verejný, súkromný sektor	stredný	obec Nesluša
	Výstavba alebo rekonštrukcia požiarnej zbrojnice a areálu.	podľa potreby	rozpočet obce, ŠF EÚ, podnikateľské subjekty, úvery, iné grantové schémy	verejný, súkromný sektor	vysoký	obec Nesluša

	2015	2016	2017	2018	2019	2020	2021	2022	2023	2024
Podprogram 10.1. Administratíva										
Cieľ 10.1.										
Opatrenie 10.1.1										
Podprogram 10.2. Bezpečnosť										
Cieľ 10.2.										
Opatrenie 10.2.1										

8.11 PROGRAM 11. INFORMATIZÁCIA OBCE

Strategický záměr						
Zabezpečenie technických podmienok pre rozvoj informačnej spoločnosti. Umožniť obyvateľom využívať on-line elektronické služby samosprávy. Vytvoriť vhodné podmienky na prechod na e-government na lokálnej úrovni (e-vote, e-services, ...). Umožniť obyvateľom obce a pracovníkom samosprávy zvyšovať svoje počítačové vedomie a zručnosti.						
Podprogram 11.1. Budovanie a rozvoj informačnej infraštruktúry.						
Cieľ 11.1	Zabezpečiť technické podmienky na prechod samosprávy na nový typ vládnutia - e - government.					
Opatrenie 11.1.1	Rozvoj infraštruktúry informačných systémov samosprávy.					
		Predpokladaný rozpočet	Zdroje financovania	Realizácia	Dopad na rozpočet	Oprávnení žiadatelia
Aktivity	Technické zabezpečenie IS.	1	rozpočet obce, ŠF EÚ, zdroje neziskových organizácií	verejný sektor	nízky	obec Nesluša



	Tvorba základného SW na komunikáciu občan – samospráva – podnikateľské subjekty.	5	rozpočet obce, SF EÚ, zdroje neziskových organizácií	verejný sektor	stredný	obec Nesluša
Opatrenie 11.1.2	Zavádzanie efektívnych elektronických služieb poskytovaných na úrovni samosprávy.					
		Predpokladaný rozpočet	Zdroje financovania	Realizácia	Dopad na rozpočet	Oprávnení žiadatelia
Aktivity	Tvorba aplikačného softwaru na zabezpečenie e – služieb v obci.	2	rozpočet obce, SF EÚ, zdroje neziskových organizácií	verejný sektor	stredný	obec Nesluša
	Tvorba SW na realizáciu e-vote na miestnej úrovni.	2	rozpočet obce, SF EÚ, zdroje neziskových organizácií	verejný sektor	stredný	obec Nesluša
	Zriadenie voľnej WiFi zóny v centre obce.	2	rozpočet obce, SF EÚ, zdroje neziskových organizácií	verejný sektor	stredný	obec Nesluša
	Rozšírenie miestnej káblovej siete MTS do navrhovaných lokalít: Janáčovce cca 5 prípojných párov (Pp).	podľa potreby	podnikateľské subjekty, úvery,	súkromný sektor	žiadny	podnikateľské subjekty
	Rozšírenie miestnej káblovej siete MTS do navrhovaných lokalít: Krupovka cca 35 Pp.	podľa potreby	podnikateľské subjekty, úvery,	súkromný sektor	žiadny	podnikateľské subjekty
	Rozšírenie miestnej káblovej siete MTS do navrhovaných lokalít: Parišovce cca 10 Pp.	podľa potreby	podnikateľské subjekty, úvery,	súkromný sektor	žiadny	podnikateľské subjekty
	Rozšírenie miestnej káblovej siete MTS do navrhovaných lokalít: Holovce cca 8 Pp.	podľa potreby	podnikateľské subjekty, úvery,	súkromný sektor	žiadny	podnikateľské subjekty
	Rozšírenie miestnej káblovej siete MTS do navrhovaných lokalít: Adamkovce cca 30 Pp.	podľa potreby	podnikateľské subjekty, úvery,	súkromný sektor	žiadny	podnikateľské subjekty
	Rozšírenie miestnej káblovej siete MTS do navrhovaných lokalít: Dúbravy cca 40 Pp.	podľa potreby	podnikateľské subjekty, úvery,	súkromný sektor	žiadny	podnikateľské subjekty
	Rozšírenie miestnej káblovej siete MTS do navrhovaných lokalít: Chovancovce cca 7 Pp.	podľa potreby	podnikateľské subjekty, úvery,	súkromný sektor	žiadny	podnikateľské subjekty
	Rozšírenie miestnej káblovej siete MTS do navrhovaných lokalít: Plátkovce cca 8 Pp.	podľa potreby	podnikateľské subjekty, úvery,	súkromný sektor	žiadny	podnikateľské subjekty
	Rozšírenie miestnej káblovej siete MTS do navrhovaných lokalít: Babulákovce cca 20 Pp.	podľa potreby	podnikateľské subjekty, úvery,	súkromný sektor	žiadny	podnikateľské subjekty
	Rozšírenie miestnej káblovej siete MTS do navrhovaných lokalít: Puškátske cca 25 Pp.	podľa potreby	podnikateľské subjekty, úvery,	súkromný sektor	žiadny	podnikateľské subjekty
Rozšírenie miestnej káblovej siete MTS do navrhovaných lokalít: Nádolie cca 10 Pp.	podľa potreby	podnikateľské subjekty, úvery,	súkromný sektor	žiadny	podnikateľské subjekty	

Podprogram 11.2. Počítačová gramotnosť.						
Cieľ 11.2	Zvýšenie počítačovej gramotnosti obyvateľov a pracovníkov samosprávy.					
Opatrenie 11.2.1	Podpora zvyšovania počítačového vedomia u pracovníkov samosprávy.					
		Predpokladaný rozpočet	Zdroje financovania	Realizácia	Dopad na rozpočet	Oprávnení žiadatelia
Aktivity	Realizácia kurzov na získanie ECDL spôsobilosti pre pracovníkov miestnej samosprávy.	podľa potreby	rozpočet obce, SF EÚ, zdroje neziskových organizácií	verejný sektor	žiadny	obec Nesluša
Opatrenie 11.2.2	Podpora zvyšovania počítačového vedomia u obyvateľov obce.					
		Predpokladaný rozpočet	Zdroje financovania	Realizácia	Dopad na rozpočet	Oprávnení žiadatelia
Aktivity	Realizácia kurzov na zvyšovanie počítačového vedomia u obyvateľov obce.	podľa potreby	rozpočet obce, SF EÚ, zdroje neziskových organizácií	verejný sektor	nízky	obec, n.o.
	Realizácia kurzov na obsluhu a používanie obecného informačného a komunikačného systému.	podľa potreby	rozpočet obce, SF EÚ, zdroje neziskových organizácií	verejný sektor	nízky	obec, n.o.
Opatrenie 11.2.3	Podpora vzdelávacích aktivít zameraných na zvyšovanie zručností a vedomostí o internete a motiváciu k používaniu internetu a elektronických služieb.					
		Predpokladaný rozpočet	Zdroje financovania	Realizácia	Dopad na rozpočet	Oprávnení žiadatelia
Aktivity	Realizácia kurzov na zvyšovanie vedomostí o internete.	podľa potreby	rozpočet obce, SF EÚ, zdroje neziskových organizácií	verejný sektor	nízky	obec, n.o.

	2015	2016	2017	2018	2019	2020	2021	2022	2023	2024
Podprogram 11.1. Budovanie a rozvoj informačnej infraštruktúry.										
Cieľ 11.1										
Opatrenie										



11.1.1										
Opatrenie 11.1.2										
Podprogram 11.2. Počítačová gramotnosť.										
Cieľ 11.2										
Opatrenie 11.2.1										
Opatrenie 11.2.2										
Opatrenie 11.2.3										



**Finančná časť Programu hospodárskeho rozvoja a sociálneho rozvoja obce Nesluša
2015 - 2024**



9 FINANČNÝ PLÁN PROGRAMU

Jednou z kľúčových otázok pre realizáciu programu rozvoja je schopnosť obce v priebehu jeho realizácie zaistiť zdroje potrebné na jeho financovanie. Tieto zdroje vznikajú vo viacerých sférach – v súkromnom sektore, verejnej správe, ide tiež o zdroje zahraničné, najmä o prostriedky Európskej únie. Dôležitým zdrojom budú, po dokončení reformy verejnej správy a uskutočnení daňovej reformy, vlastné prostriedky. V dôsledku neexistencie nevyhnutných podkladových údajov pre stanovenie finančného rámca, v ktorom by sa mal program rozvoja v strednodobom horizonte pohybovať, je výška prostriedkov potrebná na realizáciu jednotlivých opatrení a aktivít stanovená len orientačne. Táto časť sa bude konkretizovaná v závislosti od reálneho čerpania finančných príspevkov zo štrukturálnych fondov, možností obecného rozpočtu atď..

Formulár č. F 5 – Indikatívny rozpočet - sumarizácia

tis. €	Rok										
	2015	2016	2017	2018	2019	2020	2021	2022	2023	2024	Spolu
I. Hospodárska politika	457,6	1689,1	2737,4	2911,4	2521,1	1289,6	233,4	59,4	0,1	0,1	11899,0
PROGRAM 1. HOSPODÁRSTVO A VEDECKO.....	0,0	677,8	1002,8	1002,8	1022,8	345,0	20,0	20,0	0,0	0,0	4091,0
PROGRAM 2. DOPRAVA A KOMUNIKÁCIE	299,5	299,5	299,5	460,8	200,5	200,5	200,5	39,3	0,0	0,0	2000,0
PROGRAM 3. TECHNICKÁ INFRAŠTRUKTÚRA	150,0	601,3	1332,5	1332,5	1182,5	731,3	0,0	0,0	0,0	0,0	5330,0
PROGRAM 9. PROPAGÁCIA A CESTOVNÝ RUCH	0,6	0,6	0,1	12,9	12,9	12,9	12,9	0,1	0,1	0,1	53,0
PROGRAM 10. ADMINISTRATÍVA A BEZPEČNOSŤ	7,5	107,5	100,0	100,0	100,0	0,0	0,0	0,0	0,0	0,0	415,0
PROGRAM 11. INFORMATIZÁCIA OBCE	0,0	2,5	2,5	2,5	2,5	0,0	0,0	0,0	0,0	0,0	10,0
II. Sociálna politika	160,1	281,4	1082,6	1223,9	1233,9	1112,6	311,4	170,1	0,1	0,1	5576,0
PROGRAM 6. SOCIÁLNE SLUŽBY A ZDRAVOTN.	0,0	0,0	801,3	801,3	971,3	971,3	170,0	170,0	0,0	0,0	3885,0
PROGRAM 7. VZDELÁVANIE A ŠPORT	60,0	178,8	178,8	320,0	260,0	141,3	141,3	0,0	0,0	0,0	1280,0
PROGRAM 8. KULTÚRA	100,1	102,6	102,6	102,6	2,6	0,1	0,1	0,1	0,1	0,1	411,0
III. Environmentálna politika	1060,0	1409,4	1485,7	1485,7	425,7	135,4	59,2	0,0	0,0	0,0	6061,0
PROGRAM 4. ODPADOVÉ HOSPODÁRSTVO	1060,0	1060,0	1136,3	1136,3	76,3	76,3	0,0	0,0	0,0	0,0	4545,0
PROGRAM 5. ŽIVOTNÉ PROSTREDIE	0,0	349,4	349,4	349,4	349,4	59,2	59,2	0,0	0,0	0,0	1516,0
Zdroj: vlastné spracovanie											

Vychádzajúc z vyššie zadefinovaných cieľov, priorít a opatrení a na základe auditu pripravovaných Projektových zámerov v rézii samosprávy, podnikateľskej sféry či neziskových a iných organizácií bol vypracovaný plán realizácie programu. Definuje, z akých prostriedkov by sa mali tieto zámery realizovať, kto by mal byť žiadateľov, určuje predpokladané časové rámce v **tis. €**.

9.1 PROGRAM 1. HOSPODÁRSTVO A VEDECKO-TECHNICKÝ ROZVOJ

Predpokladaná štruktúra finančných zdrojov (tis. €)									
Ciele	Oprávnené náklady spolu	Verejné zdroje						Súkromné zdroje	EIB
		Verejné zdroje spolu	Fond EÚ	Národné verejné zdroje					
				Národné verejné zdroje spolu	Štátny rozpočet	Regionálne zdroje	Miestne zdroje		
A=B+H+CH	B=C+D	C	D=E+F+G	E	F	G	H	CH	
Cieľ 1.1	Finančne, legislatívne a technicky podporovať malé a stredné podnikanie zo strany obce.								
Opatrenie 1.1.2	80	80	60	20	16	0	4	0	0
Cieľ 1.2	Zabezpečiť rozvoj tradičných remesiel v obci.								
Opatrenie 1.2.1	2 620	1 703	1 277	426	426	0	0	917	0
Cieľ 1.3	Vytvorenie podmienok na rozvoj inovačných aktivít v súkromných podnikoch.								
Opatrenie 1.3.1	1 300	650	488	163	163	0	0	650	0
Cieľ 1.4	Zvýšenie energetickej efektívnosti na strane výroby aj spotreby a zavádzanie progresívnych technológií v energetike.								



Opatrenie 1.4.1	91	91	68	23	18	0	5	0	0
Spolu	4 091,00	2 524	1 893	631	622	0	9	1 567	0

Časový horizont čerpania zdrojov (tis. €)									
Rok	Oprávnené náklady spolu	Verejné zdroje						Súkromné zdroje	EIB
		Verejné zdroje spolu	Fond EÚ	Národné verejné zdroje					
				Národné verejné zdroje spolu	Štátny rozpočet	Regionálne zdroje	Miestne zdroje		
2015	0,00	0	0	0	0	0	0	0	0
2016	677,75	449	336	112	111	0	1	229	0
2017	1002,75	611	458	153	152	0	1	392	0
2018	1002,75	611	458	153	152	0	1	392	0
2019	1022,75	631	473	158	156	0	2	392	0
2020	345,00	183	137	46	45	0	1	163	0
2021	20,00	20	15	5	4	0	1	0	0
2022	20,00	20	15	5	4	0	1	0	0
2023	0,00	0	0	0	0	0	0	0	0
2024	0,00	0	0	0	0	0	0	0	0
Spolu	4091,00	2524	1893	631	622	0	9	1567	0

Zdroje financovania EÚ

Integrovaný regionálny operačný program

Prioritná os č.3: Konkurencieschopné a atraktívne regióny pre podnikanie a zamestnanosť

INVESTIČNÁ PRIORITA 3.1: Podpora fyzickej, ekonomickej a sociálnej regenerácie zanedbaných mestských a vidieckych komunit a území

INVESTIČNÁ PRIORITA 3.2: Ochrana, propagácia a rozvoj kultúrneho a prírodného dedičstva

OP Kvalita životného prostredia

PRIORITNÁ OS 3: ENERGETICKY EFEKTÍVNEJŠIE NÍZKOUHKÍKOVÉ HOSPODÁRSTVO

INVESTIČNÁ PRIORITA 1: Podpora výroby a distribúcie energie z obnoviteľných zdrojov

INVESTIČNÁ PRIORITA 2: Podpora energetickej efektívnosti a využitia energie z obnoviteľných zdrojov v podnikoch

INVESTIČNÁ PRIORITA 3: Podpora energetickej efektívnosti a využitia energie z obnoviteľných zdrojov vo verejných infraštruktúrach, vrátane využitia vo verejných budovách a v sektore bývania

OP Výskum a inovácie

PRIORITNÁ OS 2: Podnikateľské prostredie priaznivé pre inovácie

INVESTIČNÁ PRIORITA 2.1: Podpora investovania do inovácií a výskumu, tvorba prepojenia a synergií medzi podnikmi vedeckovýskumnými centrami a vyšším vzdelávaním obzvlášť vo vývoji produktov a služieb, prenosu technológií, sociálnej inovácie a aplikácie verejných služieb, stimulácie dopytu, vytvárania sietí, zoskupení (klastrov) a otvorenej inovácie prostredníctvom inteligentnej špecializácie, podpora technologického a aplikovaného výskumu, pilotných Projektov a aktivít skorého overovania výrobkov, vyspelých výrobných kapacít a prvovýroby v kľúčových technológiách

INVESTIČNÁ PRIORITA 2.2: Podpora podnikania, najmä prostredníctvom uľahčenia využívania nových nápadov v hospodárstve a podpora zakladania nových firiem vrátane podnikateľských inkubátorov

INVESTIČNÁ PRIORITA 2.3: Vývoj a zavedenie nových obchodných modelov MSP, najmä v rámci internacionalizácie

INVESTIČNÁ PRIORITA 2.4: Podpora tvorby a rozšírenia pokročilých kapacít pre rozvoj výrobkov a služieb

INVESTIČNÁ PRIORITA 2.5: Podpora kapacity MSP a cieľom zapojenia do rastu a inovácií

INVESTIČNÁ PRIORITA 2.6: Podpora výskumu, vývoja a osvojenia nízkouhlíkových technológií

TECHNICKÁ POMOC

OP INTEGROVANÁ INFRAŠTRUKTÚRA A OP ĽUDSKÉ ZDROJE



Program rozvoja vidieka

Projektové opatrenia (realizácia bude zabezpečovaná cez individuálne Opatrenia žiadateľov):

- Obnova poľnohospodárskeho potenciálu – prevencia (čl. 19)
- Podpora mladých farmárov, malých fariem a podnikania (čl. 20)
- Základné služby a obnova dedín vo vidieckych oblastiach (čl. 21)
- Prevencia a odstraňovanie škôd v lesoch (čl. 25)
- Investície do nových lesných technológií (čl. 27)
- Spolupráca (čl. 36)
- LEADER (čl. 42-45)

9.2 PROGRAM 2. DOPRAVA A KOMUNIKÁCIE

Predpokladaná štruktúra finančných zdrojov (tis. €)									
Ciele	Oprávnené náklady spolu	Verejné zdroje						Súkromné zdroje	EIB
		Verejné zdroje spolu	Fond EÚ	Národné verejné zdroje					
				Národné verejné zdroje spolu	Štátny rozpočet	Regionálne zdroje	Miestne zdroje		
A=B+H+CH	B=C+D	C	D=E+F+G	E	F	G	H	CH	
Cieľ 2.1	Rozvoj dopravnej infraštruktúry								
Opatrenie 2.1.1	645	645	484	161	129	0	32	0	0
Opatrenie 2.1.3	253	253	190	63	51	0	13	0	0
Opatrenie 2.1.4	314	314	236	79	63	0	16	0	0
Opatrenie 2.1.5	755	755	566	189	151	0	38	0	0
Cieľ 2.2	Zabezpečenie dopravného spojenia hromadnou autobusovou dopravou, prípadne železničnou dopravou.								
Opatrenie 2.1.1	33	33	25	8	7	0	2	0	0
Spolu	2 000,00	2 000	1 500	500	400	0	100	0	0

Časový horizont čerpania zdrojov (tis. €)									
Rok	Oprávnené náklady spolu	Verejné zdroje						Súkromné zdroje	EIB
		Verejné zdroje spolu	Fond EÚ	Národné verejné zdroje					
				Národné verejné zdroje spolu	Štátny rozpočet	Regionálne zdroje	Miestne zdroje		
A=B+H+CH	B=C+D	C	D=E+F+G	E	F	G	H	CH	
2015	299,50	300	225	75	60	0	15	0	0
2016	299,50	300	225	75	60	0	15	0	0
2017	299,50	300	225	75	60	0	15	0	0
2018	460,75	461	346	115	92	0	23	0	0
2019	200,50	201	150	50	40	0	10	0	0
2020	200,50	201	150	50	40	0	10	0	0
2021	200,50	201	150	50	40	0	10	0	0
2022	39,25	39	29	10	8	0	2	0	0
2023	0,00	0	0	0	0	0	0	0	0
2024	0,00	0	0	0	0	0	0	0	0
Spolu	2000,00	2000	1500	500	400	0	100	0	0

Zdroje financovania EÚ

Integrovaný regionálny operačný program



Prioritná os č. 1: Bezpečná a ekologická doprava v regiónoch

INVESTIČNÁ PRIORITA 1.1: Posilnenie regionálnej mobility prostredníctvom prepojenia sekundárnych a terciárnych uzlov s infraštruktúrou TEN-T

INVESTIČNÁ PRIORITA 1.2: Rozvoj ekologicky priaznivých a nízkouhlíkových dopravných systémov

Prioritná os č.3: Konkurencieschopné a atraktívne regióny pre podnikanie a zamestnanosť

INVESTIČNÁ PRIORITA 3.1: Podpora fyzickej, ekonomickej a sociálnej regenerácie zanedbaných mestských a vidieckych komunít a území

OP INTEGROVANÁ INFRAŠTRUKTÚRA A OP ĽUDSKÉ ZDROJE

Program rozvoja vidieka

Projektové opatrenia (realizácia bude zabezpečovaná cez individuálne Opatrenia žiadateľov):

- Investície do hmotného majetku (čl. 18)
- Základné služby a obnova dedín vo vidieckych oblastiach (čl. 21)
- LEADER (čl. 42-45)

DOTÁCIE MINISTERSTVA DOPRAVY, VÝSTAVBY A REGIONÁLNEHO ROZVOJA SR

9.3 PROGRAM 3. TECHNICKÁ INFRAŠTRUKTÚRA

Predpokladaná štruktúra finančných zdrojov (tis. €)									
Ciele	Oprávnené náklady spolu	Verejné zdroje						Súkromné zdroje	EIB
		Verejné zdroje spolu	Fond EÚ	Národné verejné zdroje					
				Národné verejné zdroje spolu	Štátny rozpočet	Regionálne zdroje	Miestne zdroje		
A=B+H+CH	B=C+D	C	D=E+F+G	E	F	G	H	CH	
Cieľ 3	Zabezpečiť rozvoj a rekonštrukciu technickej infraštruktúry v obci.								
Opatrenie 3.2	600	600	450	150	120	0	30	0	0
Opatrenie 3.3	1 805	1 805	1 354	451	361	0	90	0	0
Opatrenie 3.4	2 925	2 925	2 194	731	585	0	146	0	0
Spolu	5 330,00	5 330	3 998	1 333	1 066	0	267	0	0

Časový horizont čerpania zdrojov (tis. €)									
Rok	Oprávnené náklady spolu	Verejné zdroje						Súkromné zdroje	EIB
		Verejné zdroje spolu	Fond EÚ	Národné verejné zdroje					
				Národné verejné zdroje spolu	Štátny rozpočet	Regionálne zdroje	Miestne zdroje		
A=B+H+CH	B=C+D	C	D=E+F+G	E	F	G	H	CH	
2015	150,00	150	113	38	30	0	8	0	0
2016	601,25	601	451	150	120	0	30	0	0
2017	1332,50	1333	999	333	267	0	67	0	0
2018	1332,50	1333	999	333	267	0	67	0	0
2019	1182,50	1183	887	296	237	0	59	0	0
2020	731,25	731	548	183	146	0	37	0	0
2021	0,00	0	0	0	0	0	0	0	0
2022	0,00	0	0	0	0	0	0	0	0
2023	0,00	0	0	0	0	0	0	0	0
2024	0,00	0	0	0	0	0	0	0	0
Spolu	5330,00	5330	3998	1333	1066	0	267	0	0



Zdroje financovania EÚ

Integrovaný regionálny operačný program

Prioritná os č.3: Konkurencieschopné a atraktívne regióny pre podnikanie a zamestnanosť

INVESTIČNÁ PRIORITA 3.1: Podpora fyzickej, ekonomickej a sociálnej regenerácie zanedbaných mestských a vidieckych komunít a území

IROP je realizovaný prostredníctvom integrovaných územných stratégií, ktoré na úrovni NUTS2 zdefinujú prioritné Projektové zámery v regióne. Cieľom je dosiahnutie čo najväčších synergických efektov preinvestovaných finančných prostriedkov a predchádzanie negatívnym účinkom nekoordinovaného plánovania v ohraničenom území.

OP Kvalita životného prostredia

PRIORITNÁ OS 1: UDRŽATEĽNÉ VYUŽÍVANIE PRÍRODNÝCH ZDROJOV PROSTREDNÍCTVOM ROZVOJA ENVIRONMENTÁLNEJ INFRAŠTRUKTÚRY

INVESTIČNÁ PRIORITA 1: Riešenie významných potrieb investícií do sektora odpadu s cieľom splniť požiadavky environmentálneho acquis

INVESTIČNÁ PRIORITA 2: riešenie významných potrieb investícií do sektora vodného hospodárstva s cieľom splniť požiadavky environmentálneho acquis

INVESTIČNÁ PRIORITA 3: ochrana a obnova biologickej diverzity, ochrana pôdy a obnova a propagácia ekosystémových služieb vrátane Natura 2000 a zelených infraštruktúr

OP INTEGROVANÁ INFRAŠTRUKTÚRA A OP ĽUDSKÉ ZDROJE

Program rozvoja vidieka

Projektové opatrenia (realizácia bude zabezpečovaná cez individuálne Opatrenia žiadateľov):

- Investície do hmotného majetku (čl. 18)
- Základné služby a obnova dedín vo vidieckych oblastiach (čl. 21)
- LEADER (čl. 42-45)

9.4 PROGRAM 4. ODPADOVÉ HOSPODÁRSTVO

Predpokladaná štruktúra finančných zdrojov (tis. €)									
Ciele	Oprávnené náklady spolu	Verejné zdroje						Súkromné zdroje	EIB
		Verejné zdroje spolu	Fond EÚ	Národné verejné zdroje					
				Národné verejné zdroje spolu	Štátny rozpočet	Regionálne zdroje	Miestne zdroje		
A=B+H+CH	B=C+D	C	D=E+F+G	E	F	G	H	CH	
Cieľ 4	Nakladanie s komunálnym a drobným stavebným odpadom								
Opatrenie 4.3	35	35	26	9	7	0	2	0	0
Opatrenie 4.4	1 305	1 305	979	326	261	0	65	0	0
Opatrenie 4.5	2 900	2 900	2 175	725	580	0	145	0	0
Opatrenie 4.6	305	305	229	76	61	0	15	0	0
Spolu	4 545,00	4 545	3 409	1 136	909	0	227	0	0

Časový horizont čerpania zdrojov (tis. €)									
Rok	Oprávnené náklady spolu	Verejné zdroje						Súkromné zdroje	EIB
		Verejné zdroje spolu	Fond EÚ	Národné verejné zdroje					
				Národné verejné zdroje spolu	Štátny rozpočet	Regionálne zdroje	Miestne zdroje		
A=B+H+CH	B=C+D	C	D=E+F+G	E	F	G	H	CH	



2015	1060,00	1060	795	265	212	0	53	0	0
2016	1060,00	1060	795	265	212	0	53	0	0
2017	1136,25	1136	852	284	227	0	57	0	0
2018	1136,25	1136	852	284	227	0	57	0	0
2019	76,25	76	57	19	15	0	4	0	0
2020	76,25	76	57	19	15	0	4	0	0
2021	0,00	0	0	0	0	0	0	0	0
2022	0,00	0	0	0	0	0	0	0	0
2023	0,00	0	0	0	0	0	0	0	0
2024	0,00	0	0	0	0	0	0	0	0
Spolu	4545,00	4545	3409	1136	909	0	227	0	0

Zdroje financovania EÚ

OP Kvalita životného prostredia

PRIORITNÁ OS 1: UDRŽATEĽNÉ VYUŽÍVANIE PRÍRODNÝCH ZDROJOV PROSTREDNÍCTVOM ROZVOJA ENVIRONMENTÁLNEJ INFRAŠTRUKTÚRY

INVESTIČNÁ PRIORITA 1: Riešenie významných potrieb investícií do sektora odpadu s cieľom splniť požiadavky environmentálneho acquis

INVESTIČNÁ PRIORITA 2: riešenie významných potrieb investícií do sektora vodného hospodárstva s cieľom splniť požiadavky environmentálneho acquis

INVESTIČNÁ PRIORITA 3: ochrana a obnova biologickej diverzity, ochrana pôdy a obnova a propagácia ekosystémových služieb vrátane Natura 2000 a zelených infraštruktúr

INVESTIČNÁ PRIORITA 4: opatrenia na zlepšenie obecného prostredia, regeneráciu opustených priemyselných lokalít a zníženie znečistenia ovzdušia

PRIORITNÁ OS 2: ADAPTÁCIA NA NEPRIAZNIVÉ DÔSLEDKY ZMENY KLÍMY SO ZAMERANÍM NA OCHRANU PRED POVODŇAMI, RIADENIE A PREVENCIU SÚVISIACICH RIZÍK

INVESTIČNÁ PRIORITA 1: Podpora vyhradených investícií na prispôsobenie sa zmene klímy

INVESTIČNÁ PRIORITA 2: Propagácia investícií narišenie osobitných rizík, zabezpečenie odolnosti proti katastrofám a vyvíjanie systémov zvládania katastrof

PRIORITNÁ OS 3: ENERGETICKY EFEKTÍVNEJŠIE NÍZKOUHLÍKOVÉ HOSPODÁRSTVO

INVESTIČNÁ PRIORITA 1: Podpora výroby a distribúcie energie z obnoviteľných zdrojov

INVESTIČNÁ PRIORITA 2: Podpora energetickej efektívnosti a využitia energie z obnoviteľných zdrojov v podnikoch

INVESTIČNÁ PRIORITA 3: Podpora energetickej efektívnosti a využitia energie z obnoviteľných zdrojov vo verejných infraštruktúrach, vrátane využitia vo verejných budovách a v sektore bývania

INVESTIČNÁ PRIORITA 4: Vývoj a zavedenie inteligentných distribučných systémov s nízkymi a strednými úrovňami napätia

INVESTIČNÁ PRIORITA 5: Podpora nízkouhlíkových stratégií pre všetky typy území, zvlášť mestských oblastí, vrátane podpory trvalo udržateľnej mestskej mobility a zmiernenie relevantných adaptačných opatrení

INVESTIČNÁ PRIORITA 6: Podpora využitia vysokoúčinnnej kombinovanej výroby elektriny a tepla založenej na dopyte po využiteľnom teple

PRIORITNÁ OS 4: TECHNICKÁ POMOC

Program rozvoja vidieka

Projektové opatrenia (realizácia bude zabezpečovaná cez individuálne Opatrenia žiadateľov):

- Investície do hmotného majetku (čl. 18)
- Základné služby a obnova dedín vo vidieckych oblastiach (čl. 21)
- LEADER (čl. 42-45)

NÓRSKY FINANČNÝ MECHANIZMUS A FINANČNÝ MECHANIZMUS EHP

Finančné príspevky sa poskytujú v týchto prioritných oblastiach:

- a) Ochrana a manažment životného prostredia

ŠVAJČIARSKY FINANČNÝ MECHANIZMUS

THE INTELLIGENT ENERGY – EUROPE PROGRAMM



DOTÁCIE MINISTERSTVA DOPRAVY, VÝSTAVBY A REGIONÁLNEHO ROZVOJA SR
 EKOFOND
 ENVIRONMENTÁLNY FOND
 RECYKLAČNÝ FOND
 NADÁCIA SPP
 NADÁCIA ORANGE
 NADÁCIA EKOPOLIS
 GREENWAYS
 PRIESTORY
 POHODA ZA MESTOM
 ZELENÉ OÁZY
 GRANTOVÝ PROGRAM TESCO PRE ZDRAVŠIE MESTÁ

9.5 PROGRAM 5. ŽIVOTNÉ PROSTREDIE

Predpokladaná štruktúra finančných zdrojov (tis. €)									
Ciele	Oprávnené náklady spolu	Verejné zdroje						Súkromné zdroje	EIB
		Verejné zdroje spolu	Fond EÚ	Národné verejné zdroje					
				Národné verejné zdroje spolu	Štátny rozpočet	Regionálne zdroje	Miestne zdroje		
A=B+H+CH	B=C+D	C	D=E+F+G	E	F	G	H	CH	
Cieľ 5.2	Nakladanie s komunálnym a drobným stavebným odpadom								
Opatrenie 5.2.2	755	755	566	189	151	0	38	0	0
Opatrenie 5.2.3	205	205	154	51	41	0	10	0	0
Cieľ 5.4.	Ochrana a racionálne využívanie vôd, ochrana pred povodňami.								
Opatrenie 5.4.1	201	201	151	50	40	0	10	0	0
Opatrenie 5.4.2	355	355	266	89	71	0	18	0	0
Spolu	1 516,00	1 516	1 137	379	303	0	76	0	0

Časový horizont čerpania zdrojov (tis. €)									
Rok	Oprávnené náklady spolu	Verejné zdroje						Súkromné zdroje	EIB
		Verejné zdroje spolu	Fond EÚ	Národné verejné zdroje					
				Národné verejné zdroje spolu	Štátny rozpočet	Regionálne zdroje	Miestne zdroje		
A=B+H+CH	B=C+D	C	D=E+F+G	E	F	G	H	CH	
2015	0,00	0	0	0	0	0	0	0	0
2016	349,42	349	262	87	70	0	17	0	0
2017	349,42	349	262	87	70	0	17	0	0
2018	349,42	349	262	87	70	0	17	0	0
2019	349,42	349	262	87	70	0	17	0	0
2020	59,17	59	44	15	12	0	3	0	0
2021	59,17	59	44	15	12	0	3	0	0
2022	0,00	0	0	0	0	0	0	0	0
2023	0,00	0	0	0	0	0	0	0	0
2024	0,00	0	0	0	0	0	0	0	0
Spolu	1516,00	1516	1137	379	303	0	76	0	0

Zdroje financovania EÚ



OP Kvalita životného prostredia

PRIORITNÁ OS 1: UDRŽATEĽNÉ VYUŽÍVANIE PRÍRODNÝCH ZDROJOV PROSTREDNÍCTVOM ROZVOJA ENVIRONMENTÁLNEJ INFRAŠTRUKTÚRY

INVESTIČNÁ PRIORITA 1: Riešenie významných potrieb investícií do sektora odpadu s cieľom splniť požiadavky environmentálneho acquis

INVESTIČNÁ PRIORITA 2: riešenie významných potrieb investícií do sektora vodného hospodárstva s cieľom splniť požiadavky environmentálneho acquis

INVESTIČNÁ PRIORITA 3: ochrana a obnova biologickej diverzity, ochrana pôdy a obnova a propagácia ekosystémových služieb vrátane Natura 2000 a zelených infraštruktúr

INVESTIČNÁ PRIORITA 4: opatrenia na zlepšenie obecného prostredia, regeneráciu opustených priemyselných lokalít a zníženie znečistenia ovzdušia

PRIORITNÁ OS 2: ADAPTÁCIA NA NEPRIAZNIVÉ DÔSLEDKY ZMENY KLÍMY SO ZAMERANÍM NA OCHRANU PRED POVODŇAMI, RIADENIE A PREVENCIU SÚVISIACICH RIZÍK

INVESTIČNÁ PRIORITA 1: Podpora vyhradených investícií na prispôbenie sa zmene klímy

INVESTIČNÁ PRIORITA 2: Propagácia investícií narišenie osobitných rizík, zabezpečenie odolnosti proti katastrofám a vyvíjanie systémov zvládania katastrof

PRIORITNÁ OS 3: ENERGETICKY EFEKTÍVNEJŠIE NÍZKOUHLÍKOVÉ HOSPODÁRSTVO

INVESTIČNÁ PRIORITA 1: Podpora výroby a distribúcie energie z obnoviteľných zdrojov

INVESTIČNÁ PRIORITA 2: Podpora energetickej efektívnosti a využitia energie z obnoviteľných zdrojov v podnikoch

INVESTIČNÁ PRIORITA 3: Podpora energetickej efektívnosti a využitia energie z obnoviteľných zdrojov vo verejných infraštruktúrach, vrátane využitia vo verejných budovách a v sektore bývania

INVESTIČNÁ PRIORITA 4: Vývoj a zavedenie inteligentných distribučných systémov s nízkymi a strednými úrovňami napätia

INVESTIČNÁ PRIORITA 5: Podpora nízkouhlíkových stratégií pre všetky typy území, zvlášť mestských oblastí, vrátane podpory trvalo udržateľnej mestskej mobility a zmiernenie relevantných adaptačných opatrení

INVESTIČNÁ PRIORITA 6: Podpora využitia vysokoúčinnnej kombinovanej výroby elektriny a tepla založenej na dopyte po využiteľnom teple

PRIORITNÁ OS 4: TECHNICKÁ POMOC

Program rozvoja vidieka

Projektové opatrenia (realizácia bude zabezpečovaná cez individuálne Opatrenia žiadateľov):

- Investície do hmotného majetku (čl. 18)
- Základné služby a obnova dedín vo vidieckych oblastiach (čl. 21)
- LEADER (čl. 42-45)

NÓRSKY FINANČNÝ MECHANIZMUS A FINANČNÝ MECHANIZMUS EHP

Finančné príspevky sa poskytujú v týchto prioritných oblastiach:

- a) Ochrana a manažment životného prostredia
- b) Klimatické zmeny a obnoviteľná energia

ŠVAJČIARSKY FINANČNÝ MECHANIZMUS

THE INTELLIGENT ENERGY – EUROPE PROGRAMM

DOTÁCIE MINISTERSTVA DOPRAVY, VÝSTAVBY A REGIONÁLNEHO ROZVOJA SR

EKOFOND

ENVIRONMENTÁLNY FOND

RECYKLAČNÝ FOND

NADÁCIA SPP

NADÁCIA ORANGE

NADÁCIA EKOPOLIS

GREENWAYS

PRIESTORY

POHODA ZA MESTOM

ZELENÉ OÁZY

GRANTOVÝ PROGRAM TESCO PRE ZDRAVŠIE MESTÁ

9.6 PROGRAM 6. SOCIÁLNE SLUŽBY A ZDRAVOTNÍCTVO

Predpokladaná štruktúra finančných zdrojov (tis. €)



Ciele	Oprávnené náklady spolu	Verejné zdroje						Súkromné zdroje	EIB
		Verejné zdroje spolu	Fond EÚ	Národné verejné zdroje					
				Národné verejné zdroje spolu	Štátny rozpočet	Regionálne zdroje	Miestne zdroje		
A=B+H+CH	B=C+D	C	D=E+F+G	E	F	G	H	CH	
Cieľ 6.1	Doplniť chýbajúcu infraštruktúru sociálnych zariadení v obci a zvýšiť ich kvalitu.								
Opatrenie 6.1.1	680,00	680	510	170	136	0	34	0	0
Opatrenie 6.1.4	3 205,00	3 205	2 404	801	641	0	160	0	0
Spolu	3 885,00	3 885	2 914	971	777	0	194	0	0

Časový horizont čerpania zdrojov (tis. €)									
Rok	Oprávnené náklady spolu	Verejné zdroje						Súkromné zdroje	EIB
		Verejné zdroje spolu	Fond EÚ	Národné verejné zdroje					
				Národné verejné zdroje spolu	Štátny rozpočet	Regionálne zdroje	Miestne zdroje		
A=B+H+CH	B=C+D	C	D=E+F+G	E	F	G	H	CH	
2015	0,00	0	0	0	0	0	0	0	0
2016	0,00	0	0	0	0	0	0	0	0
2017	801,25	801	601	200	160	0	40	0	0
2018	801,25	801	601	200	160	0	40	0	0
2019	971,25	971	728	243	194	0	49	0	0
2020	971,25	971	728	243	194	0	49	0	0
2021	170,00	170	128	43	34	0	9	0	0
2022	170,00	170	128	43	34	0	9	0	0
2023	0,00	0	0	0	0	0	0	0	0
2024	0,00	0	0	0	0	0	0	0	0
Spolu	3885,00	3885	2914	971	777	0	194	0	0

Zdroje financovania EÚ

Európsky sociálny fond 2014 – 2020

OP INTEGROVANÁ INFRAŠTRUKTÚRA A OP ĽUDSKÉ ZDROJE

Integrovaný regionálny operačný program

Prioritná os č. 2: Ľahší prístup k efektívnym a kvalitnejším verejným službám

INVESTIČNÁ PRIORITA 2.1: Investovanie do sociálnej infraštruktúry, ktoré prispieva k národnému, regionálnemu a miestnemu rozvoju, a prechodu z inštitucionálnych služieb na komunitné

INVESTIČNÁ PRIORITA 2.2: Investovanie do vzdelávania, zručností a celoživotného vzdelávania prostredníctvom rozvoja infraštruktúry vzdelávania a odbornej prípravy

NÓRSKY FINANČNÝ MECHANIZMUS A FINANČNÝ MECHANIZMUS EHP

Finančné príspevky sa poskytujú v týchto prioritných oblastiach:

c) Občianska spoločnosť

DOTÁCIE MINISTERSTVA PRÁCE, SOCIÁLNYCH VECÍ A RODINY SR ŠTÁTNY FOND ROZVOJA BÝVANIA

NADÁCIA SPP

NADÁCIA ORANGE



NADÁCIA EKOPOLIS
NADÁCIA PONTIS

9.7 PROGRAM 7. VZDELÁVANIE A ŠPORT

Predpokladaná štruktúra finančných zdrojov (tis. €)									
Ciele	Oprávnené náklady spolu	Verejné zdroje						Súkromné zdroje	EIB
		Verejné zdroje spolu	Fond EÚ	Národné verejné zdroje					
				Národné verejné zdroje spolu	Štátny rozpočet	Regionálne zdroje	Miestne zdroje		
A=B+H+CH	B=C+D	C	D=E+F+G	E	F	G	H	CH	
Cieľ 7.1.	Zabezpečiť rozvoj a údržbu infraštruktúry vzdelávania a zabezpečenie podmienok pre efektívnu vzdelávaciu činnosť v obci.								
Opatrenie 7.1.1	240	240	180	60	48	0	12	0	0
Opatrenie 7.1.2	475	475	356	119	95	0	24	0	0
Cieľ 7.2.	Zabezpečiť trvalé skvalitňovanie vyváženej ponuky výkonnostného a rekreačného športu.								
Opatrenie 7.2.1	565	565	424	141	113	0	28	0	0
Spolu	1 280,00	1 280	960	320	256	0	64	0	0

Časový horizont čerpania zdrojov (tis. €)									
Rok	Oprávnené náklady spolu	Verejné zdroje						Súkromné zdroje	EIB
		Verejné zdroje spolu	Fond EÚ	Národné verejné zdroje					
				Národné verejné zdroje spolu	Štátny rozpočet	Regionálne zdroje	Miestne zdroje		
A=B+H+CH	B=C+D	C	D=E+F+G	E	F	G	H	CH	
2015	60,00	60	45	15	12	0	3	0	0
2016	178,75	179	134	45	36	0	9	0	0
2017	178,75	179	134	45	36	0	9	0	0
2018	320,00	320	240	80	64	0	16	0	0
2019	260,00	260	195	65	52	0	13	0	0
2020	141,25	141	106	35	28	0	7	0	0
2021	141,25	141	106	35	28	0	7	0	0
2022	0,00	0	0	0	0	0	0	0	0
2023	0,00	0	0	0	0	0	0	0	0
2024	0,00	0	0	0	0	0	0	0	0
Spolu	1280,00	1280	960	320	256	0	64	0	0

Zdroje financovania EÚ

Európsky sociálny fond 2014 – 2020

Integrovaný regionálny operačný program

INVESTIČNÁ PRIORITA 2.1: Investovanie do sociálnej infraštruktúry, ktoré prispieva k národnému, regionálnemu a miestnemu rozvoju, a prechodu z inštitucionálnych služieb na komunitné

INVESTIČNÁ PRIORITA 2.2: Investovanie do vzdelávania, zručností a celoživotného vzdelávania prostredníctvom rozvoja infraštruktúry vzdelávania a odbornej prípravy

OP INTEGROVANÁ INFRAŠTRUKTÚRA A OP ĽUDSKÉ ZDROJE

Program rozvoja vidieka



Projektové opatrenia (realizácia bude zabezpečovaná cez individuálne Opatrenia žiadateľov):

- Prenos znalostí a informačné akcie (čl. 15)
- Poradenské služby (čl. 16)
- Investície do hmotného majetku (čl. 18)
- Základné služby a obnova dedín vo vidieckych oblastiach (čl. 21)
- Spolupráca (čl. 36)
- LEADER (čl. 42-45)

NÓRSKY FINANČNÝ MECHANIZMUS A FINANČNÝ MECHANIZMUS EHP

Finančné príspevky sa poskytujú v týchto prioritných oblastiach: d) Rozvoj ľudských zdrojov

DOTÁCIE MINISTERSTVA ŠKOLSTVA, VEDY, VÝSKUMU A ŠPORTU SR
 DOTÁCIE MINISTERSTVA PRÁCE, SOCIÁLNYCH VEČÍ A RODINY SR

Podprogramy Comenius, Leonardo da Vinci a sektorový program Grundtvig
 PROGRAM CELOŽIVOTNÉHO VZDELÁVANIA 2007 - 2013
 s dôrazom na možnosti pre mestá a obce

9.8 PROGRAM 8. KULTÚRA

Predpokladaná štruktúra finančných zdrojov (tis. €)									
Ciele	Oprávnené náklady spolu	Verejné zdroje						Súkromné zdroje	EIB
		Verejné zdroje spolu	Fond EÚ	Národné verejné zdroje					
				Národné verejné zdroje spolu	Štátny rozpočet	Regionálne zdroje	Miestne zdroje		
A=B+H+CH	B=C+D	C	D=E+F+G	E	F	G	H	CH	
Cieľ 8.1	Zachovanie kultúrno-historického potenciálu obce a rozvoj kultúrnych, informačných a voľnočasových aktivít v nadväznosti na rozvoj cestovného ruchu na regionálnej a miestnej úrovni.								
Opatrenie 8.1.1	350	350	263	88	70	0	18	0	0
Opatrenie 8.1.2	10	10	8	3	2	0	1	0	0
Opatrenie 8.1.3	50	50	38	13	10	0	3	0	0
Cieľ 8.3	Vytvorenie podmienok na efektívnu propagáciu obce v oblasti kultúry.								
Opatrenie 8.3.2	1	1	0	1	0	0	1	0	0
Spolu	411,00	411	308	104	82	0	22	0	0

Časový horizont čerpania zdrojov (tis. €)									
Rok	Oprávnené náklady spolu	Verejné zdroje						Súkromné zdroje	EIB
		Verejné zdroje spolu	Fond EÚ	Národné verejné zdroje					
				Národné verejné zdroje spolu	Štátny rozpočet	Regionálne zdroje	Miestne zdroje		
A=B+H+CH	B=C+D	C	D=E+F+G	E	F	G	H	CH	
2015	100,10	100	75	25	20	0	5	0	0
2016	102,60	103	77	26	21	0	5	0	0
2017	102,60	103	77	26	21	0	5	0	0
2018	102,60	103	77	26	21	0	5	0	0
2019	2,60	3	2	1	1	0	0	0	0
2020	0,10	0	0	0	0	0	0	0	0
2021	0,10	0	0	0	0	0	0	0	0
2022	0,10	0	0	0	0	0	0	0	0
2023	0,10	0	0	0	0	0	0	0	0
2024	0,10	0	0	0	0	0	0	0	0



Spolu	411,00	411	308	104	82	0	22	0	0
-------	--------	-----	-----	-----	----	---	----	---	---

Zdroje financovania EÚ

Integrovaný regionálny operačný program

Prioritná os č.3: Konkurencieschopné a atraktívne regióny pre podnikanie a zamestnanosť

INVESTIČNÁ PRIORITA 3.1: Podpora fyzickej, ekonomickej a sociálnej regenerácie zanedbaných mestských a vidieckych komunití a území

INVESTIČNÁ PRIORITA 3.2: Ochrana, propagácia a rozvoj kultúrneho a prírodného dedičstva

Program rozvoja vidieka

Projektové opatrenia (realizácia bude zabezpečovaná cez individuálne Opatrenia žiadateľov):

- Prenos znalostí a informačné akcie (čl. 15)
- Poradenské služby (čl. 16)
- Investície do hmotného majetku (čl. 18)
- Základné služby a obnova dedín vo vidieckych oblastiach (čl. 21)
- LEADER (čl. 42-45)

NÓRSKY FINANČNÝ MECHANIZMUS A FINANČNÝ MECHANIZMUS EHP

Finančné príspevky sa poskytujú v týchto prioritných oblastiach:

e) Zachovanie kultúrneho dedičstva.

ŠVAJČIARSKY FINANČNÝ MECHANIZMUS

PROGRAM EURÓPSKEJ KOMISIE KULTÚRA 2007 – 2013

1. Podpora kultúrnych Projektov
2. Podpora organizácií pôsobiach na európskej úrovni v oblasti kultúry
3. Podpora na analýzy zhromažďovanie a šírenie informácií na maximalizáciu vplyvu Projektov v oblasti kultúrnej spolupráce

DOTAČNÝ SYSTÉM MINISTERSTVA KULTÚRY SR 2012

PROGRAM 1 - OBNOVME SI SVOJ DOM

PROGRAM 2 - KULTÚRNE AKTIVITY V OBLASTI PAMÄŤOVÝCH INŠTITÚCIÍ

PROGRAM 4 – UMENIE

PROGRAM 5 - PRO SLOVAKIA

PROGRAM 6 - KULTÚRA ZNEVÝHODNENÝCH SKUPÍN OBYVATELSTVA

PROGRAM 7 - NEHMOTNÉ KULTÚRNE DEDIČSTVO A KULTÚRNO-OSVETOVÁ ČINNOSŤ

PROGRAM 8 - KULTÚRNE POUKAZY

WORLD MONUMENTS FUND (SVETOVÝ PAMIATKOVÝ FOND)

NADÁCIA SPP

NADÁCIA ORANGE

NADÁCIA EKOPOLIS

9.9 PROGRAM 9. PROPAGÁCIA A CESTOVNÝ RUCH

Predpokladaná štruktúra finančných zdrojov (tis. €)									
Ciele	Oprávnené náklady spolu	Verejné zdroje						Súkromné zdroje	EIB
		Verejné zdroje spolu	Fond EÚ	Národné verejné zdroje					
				Národné verejné zdroje spolu	Štátny rozpočet	Regionálne zdroje	Miestne zdroje		
A=B+H+CH	B=C+D	C	D=E+F+G	E	F	G	H	CH	
Cieľ 9.1	Zabezpečiť účinnú propagáciu obce.								
Opatrenie 9.1.1	1	1	0	1	0	0	1	0	0
Opatrenie 9.1.2	1	1	0	1	0	0	1	0	0
Cieľ 9.2	Rekreačno- relaxačné zázemie obce.								
Opatrenie 9.2.1	51	51	38	13	10	0	3	0	0



Spolu	53,00	53	38	15	10	0	5	0	0
-------	-------	----	----	----	----	---	---	---	---

Časový horizont čerpania zdrojov (tis. €)									
Rok	Oprávnené náklady spolu	Verejné zdroje						Súkromné zdroje	EIB
		Verejné zdroje spolu	Fond EÚ	Národné verejné zdroje					
				Národné verejné zdroje spolu	Štátny rozpočet	Regionálne zdroje	Miestne zdroje		
2015	0,60	1	0	1	0	0	1	0	0
2016	0,60	1	0	1	0	0	1	0	0
2017	0,10	0	0	0	0	0	0	0	0
2018	12,85	13	10	3	3	0	1	0	0
2019	12,85	13	10	3	3	0	1	0	0
2020	12,85	13	10	3	3	0	1	0	0
2021	12,85	13	10	3	3	0	1	0	0
2022	0,10	0	0	0	0	0	0	0	0
2023	0,10	0	0	0	0	0	0	0	0
2024	0,10	0	0	0	0	0	0	0	0
Spolu	53,00	53	38	15	10	0	5	0	0

Zdroje financovania EÚ

Integrovaný regionálny operačný program

Prioritná os č.3: Konkurencieschopné a atraktívne regióny pre podnikanie a zamestnanosť
 INVESTIČNÁ PRIORITA 3.1: Podpora fyzickej, ekonomickej a sociálnej regenerácie zanedbaných mestských a vidieckych komunit a území
 INVESTIČNÁ PRIORITA 3.2: Ochrana, propagácia a rozvoj kultúrneho a prírodného dedičstva

OP INTEGROVANÁ INFRAŠTRUKTÚRA A OP ĽUDSKÉ ZDROJE

Program rozvoja vidieka

Projektové opatrenia (realizácia bude zabezpečovaná cez individuálne Opatrenia žiadateľov):

- Podpora mladých farmárov, malých fariem a podnikania (čl. 20)
- Základné služby a obnova dedín vo vidieckych oblastiach (čl. 21)
- Spolupráca (čl. 36)
- LEADER (čl. 42-45)

9.10 PROGRAM 10. ADMINISTRATÍVA A BEZPEČNOSŤ

Predpokladaná štruktúra finančných zdrojov (tis. €)									
Ciele	Oprávnené náklady spolu	Verejné zdroje						Súkromné zdroje	EIB
		Verejné zdroje spolu	Fond EÚ	Národné verejné zdroje					
				Národné verejné zdroje spolu	Štátny rozpočet	Regionálne zdroje	Miestne zdroje		
Cieľ 10.1.	Zabezpečiť rozvoj administratívnej infraštruktúry a podmienok na výkon samosprávnych funkcií v obci								
Opatrenie 10.1.1	400	400	300	100	80	0	20	0	0
Cieľ 10.2.	Vytvorenie podmienok na znižovanie kriminality v obci a ochranu majetku obyvateľov a ostatných subjektov v obci.								
Opatrenie 10.2.1	15	15	11	4	3	0	1	0	0
Spolu	415,00	415	311	104	83	0	21	0	0



Časový horizont čerpania zdrojov (tis. €)									
Rok	Oprávnené náklady spolu	Verejné zdroje						Súkromné zdroje	EIB
		Verejné zdroje spolu	Fond EÚ	Národné verejné zdroje					
				Národné verejné zdroje spolu	Štátny rozpočet	Regionálne zdroje	Miestne zdroje		
A=B+H+CH	B=C+D	C	D=E+F+G	E	F	G	H	CH	
2015	7,50	8	6	2	2	0	0	0	0
2016	107,50	108	81	27	22	0	5	0	0
2017	100,00	100	75	25	20	0	5	0	0
2018	100,00	100	75	25	20	0	5	0	0
2019	100,00	100	75	25	20	0	5	0	0
2020	0,00	0	0	0	0	0	0	0	0
2021	0,00	0	0	0	0	0	0	0	0
2022	0,00	0	0	0	0	0	0	0	0
2023	0,00	0	0	0	0	0	0	0	0
2024	0,00	0	0	0	0	0	0	0	0
Spolu	415,00	415	311	104	83	0	21	0	0

Zdroje financovania EÚ

Program rozvoja vidieka

Projektové opatrenia (realizácia bude zabezpečovaná cez individuálne Opatrenia žiadateľov):

- Prenos znalostí a informačné akcie (čl. 15)
- Poradenské služby (čl. 16)

OP Efektívna verejná správa (EVS)

9.11 PROGRAM 11. INFORMATIZÁCIA OBCE

Predpokladaná štruktúra finančných zdrojov (tis. €)									
Ciele	Oprávnené náklady spolu	Verejné zdroje						Súkromné zdroje	EIB
		Verejné zdroje spolu	Fond EÚ	Národné verejné zdroje					
				Národné verejné zdroje spolu	Štátny rozpočet	Regionálne zdroje	Miestne zdroje		
A=B+H+CH	B=C+D	C	D=E+F+G	E	F	G	H	CH	
Cieľ 11.1	Zabezpečiť technické podmienky na prechod samosprávy na nový typ vládnutia - e - government.								
Opatrenie 11.1.1	6	6	5	2	1	0	0	0	0
Opatrenie 11.1.2	4	4	3	1	1	0	0	0	0
Spolu	10,00	10	8	3	2	0	1	0	0

Časový horizont čerpania zdrojov (tis. €)									
Rok	Oprávnené náklady spolu	Verejné zdroje						Súkromné zdroje	EIB
		Verejné zdroje spolu	Fond EÚ	Národné verejné zdroje					
				Národné verejné zdroje spolu	Štátny rozpočet	Regionálne zdroje	Miestne zdroje		
A=B+H+CH	B=C+D	C	D=E+F+G	E	F	G	H	CH	



2015	0,00	0	0	0	0	0	0	0	0
2016	2,50	3	2	1	1	0	0	0	0
2017	2,50	3	2	1	1	0	0	0	0
2018	2,50	3	2	1	1	0	0	0	0
2019	2,50	3	2	1	1	0	0	0	0
2020	0,00	0	0	0	0	0	0	0	0
2021	0,00	0	0	0	0	0	0	0	0
2022	0,00	0	0	0	0	0	0	0	0
2023	0,00	0	0	0	0	0	0	0	0
2024	0,00	0	0	0	0	0	0	0	0
Spolu	10,00	10	8	3	2	0	1	0	0

Zdroje financovania EÚ

OP Efektívna verejná správa (EVS)

OP INTEGROVANÁ INFRAŠTRUKTÚRA A OP ĽUDSKÉ ZDROJE

Program rozvoja vidieka

Projektové opatrenia (realizácia bude zabezpečovaná cez individuálne Opatrenia žiadateľov):

- Prenos znalostí a informačné akcie (čl. 15)
- Poradenské služby (čl. 16)

PRAVIDLÁ STRATÉGIE FINANCOVANIA ŠTRUKTURÁLNYCH FONDŮ A KOHÉZNEHO FONDU PRE PROGRAMOVÉ OBDOBIE 2014 – 2020

V nadväznosti na základné legislatívne východiská pre určenie stratégie financovania 2014 – 2020 sa stanovujú nasledovné pravidlá stratégie financovania 2014 – 2020:

- výška pomoci z EÚ sa pre všetky operačné programy vyjadruje k celkovým oprávneným výdavkom v zmysle čl. 110, ods. 2, písm. a) návrhu všeobecného nariadenia pre programové obdobie 2014 – 2020;
- v rámci cieľa Investície pre rast a zamestnanosť – KF – sa stanovuje výška pomoci z EÚ vo výške 85,0 % z celkových oprávnených výdavkov, čo predstavuje maximálnu mieru spolufinancovania EÚ podľa čl. 110, ods. 3 návrhu všeobecného nariadenia pre programové obdobie 2014 – 2020;
- v rámci cieľa Investície pre rast a zamestnanosť – štrukturálne fondy v rámci menej rozvinutých regiónov – sa stanovuje výška pomoci z EÚ vo výške 85,0 % z celkových oprávnených výdavkov, čo predstavuje maximálnu mieru spolufinancovania EÚ podľa čl. 110, ods. 3 návrhu všeobecného nariadenia pre programové obdobie 2014 – 2020;
- v rámci cieľa Investície pre rast a zamestnanosť – štrukturálne fondy v rámci viac rozvinutého regiónu² – sa stanovuje výška pomoci z EÚ vo výške 50,0 % z celkových oprávnených výdavkov, čo predstavuje maximálnu mieru spolufinancovania EÚ podľa čl. 110, ods. 3 návrhu všeobecného nariadenia pre programové obdobie 2014 – 2020;
- v rámci cieľa Európska územná spolupráca – programy cezhraničnej spolupráce, v ktorých SR plní úlohu riadiaceho orgánu – sa stanovuje výška pomoci z EÚ vo výške 85,0 % (EFRR) z celkových oprávnených výdavkov pre celé územie Slovenska, čo predstavuje maximálnu mieru spolufinancovania EÚ podľa čl. 110, ods. 3 návrhu všeobecného nariadenia pre programové obdobie 2014 – 2020;
- maximálna intenzita štátnej pomoci sa stanovuje v súlade so schémami štátnej pomoci, resp. príslušnou legislatívou EÚ;
- v prípade realizácie partnerských Projektov sa na jednotlivých partnerov vzťahujú pravidlá financovania individuálne v závislosti od typu prijímateľa, t. j. pre partnerov sa neuplatňujú pravidlá financovania platné pre vedúceho partnera;
- možnosť dobrovoľného zvýšenia podielu prijímateľa na financovaní maximálne však do výšky národných zdrojov v závislosti od kategórie regiónu. Zvýšenie miery financovania prijímateľa nad stanovenú výšku závisí len od rozhodnutia samotného prijímateľa;
- v rámci jedného Opatreniu sa počas celej doby implementácie uplatňuje jeden pomer financovania za jednotlivé zdroje

Pravidlá financovania pre prijímateľov v rámci menej rozvinutých regiónov, cieľa Európska územná spolupráca – cezhraničnej spolupráce a pre prijímateľov z Kohézneho fondu

Financovanie Projektov prijímateľa – organizácia štátnej správy

Pre prijímateľa – organizáciu štátnej správy: ústredné orgány štátnej správy, štátne rozpočtové organizácie, štátne príspevkové organizácie (subjekt v zmysle časti 2.1 písm. a)) sa stanovujú nasledovné pravidlá spolufinancovania pomoci:

Prijímateľ – organizácia štátnej správy
Celkové oprávnené výdavky



Zdroje EÚ EFRR / ESF / KF	Národné verejné zdroje		Spolu
	Štátny rozpočet	Prijímateľ	
85,0 %	15,0 %	0,0 %	100,0 %

V prípade, ak je prijímateľom organizácia štátnej správy (subjekt v zmysle časti 2.1, písm. a)), uhrádzajú sa oprávnené výdavky vo výške 100,0 % z celkových oprávnených výdavkov, pričom výška pomoci z EFRR, ESF a KF sa stanovuje vo výške 85,0 % a príspevok zo štátneho rozpočtu vo výške 15,0 %.

Financovanie Projektov prijímateľa – ostatné subjekty verejnej správy

Pre prijímateľa – ostatné subjekty verejnej správy: verejné vysoké školy a ďalšie subjekty, ktoré sú zapísané a zaradené v registri podľa odseku 1 § 3 zákona č. 523/2004 Z. z. o rozpočtových pravidlách verejnej správy a o zmene a doplnení niektorých zákonov v znení neskorších predpisov, združenia právnických osôb z verejnej správy a verejné zdravotné poisťovne okrem obcí, vyšších územných celkov a organizácií štátnej správy (subjekt v zmysle časti 2.1, písm. b)) sa stanovujú nasledovné pravidlá spolufinancovania pomoci:

Prijímateľ – ostatné subjekty verejnej správy			
Celkové oprávnené výdavky			
Zdroje EÚ EFRR / ESF / KF	Národné verejné zdroje		Spolu
	Štátny rozpočet	Prijímateľ	
85,0 %	10,0 %	5,0 %	100,0 %

V prípade, ak sú prijímateľom ostatné subjekty verejnej správy (subjekt v zmysle časti 2.1, písm. b)), uhrádzajú sa oprávnené výdavky vo výške 100,0 % z celkových oprávnených výdavkov, pričom výška pomoci z EFRR, ESF a KF sa stanovuje vo výške 85,0 %, príspevok zo štátneho rozpočtu vo výške 10,0 % a príspevok prijímateľa vo výške 5,0 %.

Financovanie Projektov prijímateľa – obec / vyšší územný celok

Pre prijímateľa – obec / vyšší územný celok, príp. rozpočtové organizácie a príspevkové organizácie zriadené obcou / vyšším územným celkom (subjekt v zmysle časti 2.1, písm. c) a d)) sa stanovujú nasledovné pravidlá spolufinancovania pomoci:

Prijímateľ – obec / vyšší územný celok			
Celkové oprávnené výdavky			
Zdroje EÚ EFRR / ESF / KF	Národné verejné zdroje		Spolu
	Štátny rozpočet	Prijímateľ	
85,0 %	10,0 %	5,0 %	100,0 %

V prípade, ak je prijímateľom obec / vyšší územný celok, **PRÍPADNE ROZPOČTOVÁ ORGANIZÁCIA ALEBO PRÍSPEVKOVÁ ORGANIZÁCIA ZRIADENÁ OBCOU / VYŠším ÚZEMNÝM CELKOM** (subjekt v zmysle časti 2.1, písm. c) a d)), uhrádzajú sa oprávnené výdavky vo výške 100,0 % z celkových oprávnených výdavkov, pričom výška pomoci z EFRR, ESF a KF sa stanovuje vo výške 85,0 %, príspevok zo štátneho rozpočtu vo výške 10,0 % a príspevok prijímateľa vo výške 5,0 %.

Financovanie Projektov prijímateľa – mimovládna/nezisková organizácia

Pre prijímateľa – mimovládne organizácie/neziskové organizácie (subjekt v zmysle časti 2.1, písm. e)) sa stanovujú nasledovné pravidlá spolufinancovania pomoci:

Prijímateľ – mimovládna/nezisková organizácia			
Celkové oprávnené výdavky			
Zdroje EÚ EFRR / ESF / KF	Národné verejné zdroje	Súkromné zdroje	Spolu
	Štátny rozpočet	Prijímateľ	
85,0 %	10,0 %	5,0 %	100,0 %

V prípade, ak je prijímateľom mimovládna organizácia, prípadne nezisková organizácia (subjekt v zmysle časti 2.1, písm. e)), výška pomoci z EFRR, ESF alebo KF sa stanovuje vo výške 85,0 %, príspevok zo štátneho rozpočtu vo výške 10,0 % a príspevok prijímateľa vo výške 5,0 % z celkových oprávnených výdavkov.

Financovanie Projektov prijímateľa zo súkromného sektora mimo schém štátnej pomoci

Pre prijímateľa, na ktorého sa nevzťahujú pravidlá financovania podľa časti 3.2.1.1, 3.2.1.2, 3.2.1.3, 3.2.1.4, 3.2.1.6 a 3.1.2.7 (subjekt v zmysle časti 2.1, písm. f)), sa stanovujú nasledovné pravidlá spolufinancovania pomoci:

Prijímateľ – súkromný sektor mimo schém štátnej pomoci			
Celkové oprávnené výdavky			
Zdroje EÚ EFRR / ESF / KF	Národné verejné zdroje	Súkromné zdroje	Spolu
	Štátny rozpočet	Prijímateľ	
85,0 %	5,0 %	10,0 %	100,0 %

V danom prípade platí, že výška pomoci z EFRR, ESF alebo KF sa stanovuje vo výške 85,0 %, príspevok zo štátneho rozpočtu vo výške 5,0 % a príspevok prijímateľa vo výške 10,0 % z celkových oprávnených výdavkov.

Financovanie Projektov prijímateľa v rámci schém štátnej pomoci

Pre prijímateľa vykonávajúceho hospodársku činnosť, t. j. podniky v zmysle čl. 107 Zmluvy o fungovaní EÚ bez ohľadu na právny status, v rámci schém štátnej pomoci (subjekt v zmysle časti 2.1, písm. h)), sa stanovujú nasledovné pravidlá spolufinancovania pomoci:



Prijímateľ – v rámci schém štátnej pomoci⁸			
Celkové oprávnené výdavky			
Zdroje EÚ	Národné verejné zdroje	Súkromné zdroje	Spolu
EFRR / ESF / KF	Štátny rozpočet	Prijímateľ	
x,x %	0,0 %	y,y %	100,0 %

V prípade, ak je prijímateľom podnik vykonávajúci hospodársku činnosť podľa čl. 107 Zmluvy o fungovaní EÚ (subjekt v zmysle časti 2.1, písm. h)), podiel prijímateľa sa stanovuje v súlade s aplikovanou výškou intenzity pomoci definovanou v príslušnej schéme štátnej pomoci.

Financovanie Projektov prijímateľa v rámci schém pomoci de minimis

Pre prijímateľa vykonávajúceho hospodársku činnosť, t. j. podniky v zmysle čl. 107 Zmluvy o fungovaní EÚ bez ohľadu na právny status v rámci schém pomoci de minimis (subjekt v zmysle časti 2.1, písm. g)), sa stanovujú nasledovné pravidlá spolufinancovania pomoci:

Prijímateľ – v rámci schém pomoci de minimis			
Celkové oprávnené výdavky			
Zdroje EÚ	Národné verejné zdroje	Súkromné zdroje	Spolu
EFRR / ESF / KF	Štátny rozpočet	Prijímateľ	
x,x %	y,y %	z,z %	100,0 %

Podiel prijímateľa vykonávajúceho hospodársku činnosť, t. j. podniky v zmysle čl. 107 Zmluvy o fungovaní EÚ bez ohľadu na právny status v rámci schém pomoci de minimis (subjekt v zmysle časti 2.1, písm. g)) sa stanovuje v súlade s aplikovanou výškou intenzity pomoci definovanou riadiacim orgánom v príslušnej schéme pomoci de minimis. V prípade, ak intenzita pomoci de minimis stanovená riadiacim orgánom presahuje maximálnu výšku finančnej pomoci z EÚ, bude tento rozdiel dofinancovaný zo štátneho rozpočtu.

Pravidlá financovania pri implementácii finančných nástrojov

Európska komisia v súvislosti so snahou čo najefektívnejšie využívať prostriedky EÚ, odporúča v rámci programového obdobia 2014 – 2020 okrem priamej formy pomoci, využívať predovšetkým finančné nástroje.

Slovenská republika plánuje výraznejšie využívať finančné nástroje v rámci všetkých fondov. Nenávratný finančný príspevok by sa mal používať predovšetkým tam, kde sa vytvára verejný statok a tam, kde z dôvodu vzniku negatívnych externalít a neschopnosti internalizovať celý zisk dochádza k zlyhaniu trhu. Verejné zdroje podporia takéto aktivity tak, aby sa ich úroveň priblížila spoločenskému optimu. Preto by mala byť podpora komerčných Projektov, rizikových Projektov a Projektov generujúcich príjmy zabezpečená formou finančných nástrojov a to v tých oblastiach, ktoré budú určené na základe vykonanej ex-ante analýzy pre finančné nástroje v súlade s čl. 32 návrhu všeobecného nariadenia pre programové obdobie 2014 – 2020⁴. Finančné nástroje môžu byť zriadené na úrovni EÚ, riadené priamo alebo nepriamo Európskou komisiou alebo tradičnej báze, teda na národnej, regionálnej, nadnárodnej alebo cezhraničnej úrovni, riadené priamo alebo v rámci zodpovednosti riadiaceho orgánu.

Pre určenie participácie národných zdrojov v prípade subjektu implementujúceho finančný nástroj sa stanovujú nasledovné pravidlá v prípade:

- menej rozvinutých regiónov a Kohézneho fondu:

výška pomoci z EÚ sa stanovuje vo výške 85,0 % z celkových oprávnených výdavkov;
 podiel národných zdrojov sa stanovuje vo výške 15,0 % z celkových oprávnených výdavkov.
 - viac rozvinutých regiónov:

výška pomoci z EÚ sa stanovuje vo výške 50,0 % z celkových oprávnených výdavkov;
 podiel národných zdrojov sa stanovuje vo výške 50,0 % z celkových oprávnených výdavkov.

V prípade využitia možnosti vytvorenia samostatnej prioritnej osi na účely implementovania niektorého z finančných nástrojov, sa v závislosti od zapojenia súkromných zdrojov znižuje podiel národných verejných zdrojov na spolufinancovaní.

V rámci národných zdrojov sa v závislosti od výšky zapojenia súkromných zdrojov, či už na úrovni fondu fondov, na úrovni finančného nástroja alebo na úrovni konečných prijímateľov, adekvátne znižuje podiel národných verejných zdrojov.

Stratégia financovania Európskeho poľnohospodárskeho fondu pre rozvoj vidieka pre programové obdobie 2014 – 2020

Stratégia financovania stanovuje maximálnu výšku podpory z Európskeho poľnohospodárskeho fondu pre rozvoj vidieka a miery národného spolufinancovania v rámci menej rozvinutých regiónov a ostatných regiónov pri financovaní opatrení Programu rozvoja vidieka SR 2014 – 2020.

V Slovenskej republike je z EPFRV implementovaný jeden Program rozvoja vidieka SR 2014 – 2020 pre celé územie SR.

Pravidlá Stratégie financovania Európskeho poľnohospodárskeho fondu pre rozvoj vidieka pre programové obdobie 2014 – 2020

V nadväznosti na vyššie uvedené legislatívne východiská sa pre jednotlivé kategórie prijímateľov stanovujú nasledovné pravidlá financovania:

- výška podpory z EPFRV sa stanovuje vo výške 75 % z celkových oprávnených verejných výdavkov v rámci menej rozvinutých regiónov a 53 % z celkových oprávnených verejných výdavkov v rámci ostatných regiónov;



- k podielu EPFRV je priradené spolufinancovanie zo štátneho rozpočtu v stanovenom pomere v závislosti od intenzity verejnej pomoci platnej pre príslušné opatrenie;
- uplatňuje sa kombinácia výšky podpory z EPFRV a výšky verejnej pomoci;
- zohľadňujú sa špecifiká pre každé opatrenie individuálne a to vo vzťahu k oprávnenému prijímateľovi, mieram spolufinancovania a kategórii regiónu,

Financovanie operácií prijímateľa v opatrení č. 1, opatrení č. 2, podopatrení č. 3.3, opatrení č. 4, podopatrení č. 5.1, podopatrení č. 5.2, opatrení č. 6, podopatrení č. 7.1, opatrení č. 8, opatrení č. 9, opatrení č. 10, opatrení č. 11, opatrení č. 12, opatrení č. 13, opatrení č. 14 a opatrení č. 15

Pre prijímateľa v rámci:

- opatrenia č. 1: poskytovateľa prenosu vedomostí a zručností;
- opatrenia č. 2: poskytovateľa poradenskej služby - certifikovaného poradcu, poskytovateľa vzdelávania, ktorý musí mať primerané zdroje v podobe kvalifikovaných zamestnancov, ktorí sa pravidelne vzdelávajú v oblastiach poskytujúcich poradenské služby;
- podopatrenia č. 3.3:

Ministerstvo pôdohospodárstva a rozvoja vidieka SR a obce (miestna územná samospráva);

- opatrenia č. 4: skupinu poľnohospodárov v prípade kolektívnych investícií vykonávaných viac ako jedným poľnohospodárom a tieto prinášajú synergický efekt, verejný subjekt, ak preukáže prepojenie medzi realizovanými investíciami a potenciálom poľnohospodárskej výroby;

- podopatrenia č. 5.1: poľnohospodárskeho podnikateľa, tzn. fyzickú alebo právnickú osobu (mikropodniky a malé podniky v zmysle odporúčania Komisie č. 2003/361/ES), ktorá vykonáva poľnohospodársku výrobu ako sústavnú a samostatnú činnosť pod vlastným menom, na vlastnú zodpovednosť a za účelom dosiahnutia zisku a spĺňa kritériá stanovené vo vzťahu k veku a profesijnému zameraniu;
- podopatrenia č. 5.2: právnické osoby alebo fyzické osoby (mikropodniky v zmysle odporúčania Komisie č. 2003/361/ES);
- opatrenia č. 6: obec definovanú v územnej koncentrácii ako vidiecka obec vidiek 1 a vidiek 2 s výnimkou obcí so štatútom mesta; združenia obcí;
- podopatrenia č. 7.1: obhospodarovateľa lesa v zmysle zákona č. 326/2005 Z. z. o lesoch – súkromní a verejní správcovia lesov a iné subjekty súkromného práva a verejné subjekty a ich združenia;
- opatrenia č. 8, 9, 10, 11, 12: fyzickú a právnickú osobu podnikajúcu v poľnohospodárskej prvovýrobe;
- opatrenia č. 10: súkromných vlastníkov lesa a ich združení s právnu subjektivitou;
- opatrenia č. 13: najmenej dva subjekty, ktorých spolupráca je: medzi rôznymi aktérmi v poľnohospodárstve, potravinovom reťazci a v lesnom hospodárstve na území EÚ a medzi inými aktérmi, ktorí prispievajú k splneniu cieľov a priorít politiky rozvoja vidieka vrátane medziodvetvových organizácií, zameraná na zriadenie a prevádzku operačných skupín IIP pre produktivitu a udržateľnosť poľnohospodárstva uvedených v čl. 62 návrhu nariadenia Európskeho parlamentu a Rady o podpore rozvoja vidieka prostredníctvom EPFRV;

- opatrenia č. 14: verejno-súkromné partnerstvá v zmysle zákona č. 83/1990 Zb. o združovaní občanov v znení neskorších predpisov; MAS (verejno-súkromné partnerstvá v zmysle zákona č. 83/1990 Zb. o združovaní občanov v znení neskorších predpisov schválené riadiacim orgánom, t. j. ktorým riadiaci orgán udelil štatút MAS)

- opatrenia č. 15: Ministerstvo pôdohospodárstva a rozvoja vidieka SR, Pôdohospodársku platobnú agentúru, Národnú sieť rozvoja vidieka sa stanovujú nasledovné pravidlá spolufinancovania:

Prijímateľ			
Celkové oprávnené výdavky			
Zdroje EÚ	Národné verejné zdroje		Spolu
EPFRV	Štátny rozpočet	Prijímateľ	
75,0 %	25,0 %	0,0 %	100,0 %

Pre vyššie uvedené prijímateľov v rámci daných opatrení a podopatrení, uhrádzajú sa oprávnené výdavky vo výške 100,0 % z celkových oprávnených verejných výdavkov, pričom výška podpory z EPFRV sa stanovuje vo výške 75,0 % a príspevok zo štátneho rozpočtu vo výške 25,0 %.

Financovanie operácií prijímateľa v podopatrení č. 3.1, 3.2 a podopatrení 5.3

Pre prijímateľa v rámci:

- podopatrenia č. 3.1: fyzické a právnické osoby podnikajúce v poľnohospodárskej prvovýrobe;
- podopatrenia č. 3.2: fyzické a právnické osoby podnikajúce v oblasti spracovania produktov poľnohospodárskej prvovýroby (okrem rybných produktov), resp. v prípade investícií do využívania obnoviteľných zdrojov energie sú prijímateľmi fyzické a právnické osoby podnikajúce v oblasti poľnohospodárskej prvovýroby;
- podopatrenia 5.3: poľnohospodárov alebo členov poľnohospodárskej domácnosti podnikajúcich v oblasti poľnohospodárstva, ktorých podiel ročných tržieb/príjmov z poľnohospodárskej výroby na celkových tržbách/príjmoch predstavuje minimálne 30 % (činnosť č. 1) a



fyzické a právnické osoby (mikropodniky a malé podniky vo vidieckych oblastiach v zmysle odporúčania Komisie č. 2003/361/ES) obhospodarujúce lesy vo vlastníctve súkromných vlastníkov a ich združení, obcí a ich združení, cirkvi, ktorej majetok možno podľa právneho poriadku SR považovať za súkromný, pokiaľ ide o jeho správu a nakladanie s ním (činnosť č. 2) sa stanovujú nasledovné pravidlá spolufinancovania:

Prijímateľ			
Celkové oprávnené výdavky			
Zdroje EÚ	Národné verejné zdroje	Súkromné zdroje	Spolu
EPFRV	Štátny rozpočet	Prijímateľ	
37,5 %	12,5 %	50,0 %	100,0 %

Pre vyššie uvedených prijímateľov v rámci daných podopatrení, uhrádzajú sa oprávnené výdavky vo výške 100,0 % z celkových oprávnených výdavkov, pričom výška podpory z EPFRV sa stanovuje vo výške 37,5 %, príspevok zo štátneho rozpočtu vo výške 12,5 % a príspevok prijímateľa vo výške 50,0 %.

V uvedenom prípade platia výnimky pre zvýšenie intenzity verejnej pomoci podľa časti 6.1.

Financovanie operácií prijímateľa v opatrení č. 4

Pre prijímateľa v rámci opatrenia č. 4: poľnohospodára: právnickú alebo fyzickú osobu podnikajúca v poľnohospodárskej prvovýrobe sa stanovujú nasledovné pravidlá spolufinancovania:

Prijímateľ			
Celkové oprávnené výdavky			
Zdroje EÚ	Národné verejné zdroje	Súkromné zdroje	Spolu
EPFRV	Štátny rozpočet	Prijímateľ	
60,0 %	20,0 %	20,0 %	100,0 %

Pre vyššie uvedených prijímateľov v rámci daného opatrenia, uhrádzajú sa oprávnené výdavky vo výške 100,0 % z celkových oprávnených výdavkov, pričom výška podpory z EPFRV sa stanovuje vo výške 60,0 %, príspevok zo štátneho rozpočtu vo výške 20,0 % a príspevok prijímateľa vo výške 20,0 %.

Financovanie operácií prijímateľa v podopatrení č. 7.2

Pre prijímateľa v rámci:

– podopatrenia č. 7.2:

fyzické a právnické osoby (obce, mikropodniky, malé a stredné podniky v zmysle odporúčania Komisie č. 2003/361/ES) obhospodarujúce lesy vo vlastníctve súkromných vlastníkov a ich združení, obcí a ich združení, cirkvi, ktorej majetok možno podľa právneho poriadku SR považovať za súkromný, pokiaľ ide o jeho správu a nakladanie s ním,

fyzické a právnické osoby (mikropodniky, malé a stredné podniky v zmysle odporúčania Komisie č. 2003/361/ES) poskytujúce služby v lesníctve a ťažbe dreva za predpokladu poskytnutia týchto služieb subjektom uvedeným predchádzajúcej odrážke sa stanovujú nasledovné pravidlá spolufinancovania:

Prijímateľ			
Celkové oprávnené výdavky			
Zdroje EÚ	Národné verejné zdroje	Súkromné zdroje	Spolu
EPFRV	Štátny rozpočet	Prijímateľ	
48,75 %	16,25 %	35,0 %	100,0 %

Pre vyššie uvedených prijímateľov v rámci daného podopatrenia, uhrádzajú sa oprávnené výdavky vo výške 100,0 % z celkových oprávnených výdavkov, pričom výška podpory z EPFRV sa stanovuje vo výške 48,75 %, príspevok zo štátneho rozpočtu vo výške 16,25 % a príspevok prijímateľa vo výške 35,0 %.

FINANČNÉ ZABEZPEČENIE PHRSR

Finančné vyčíslenie jednotlivých aktivít sa v PHRSR uvádza pri väčšine opatrení a aktivít, potrebných na naplnenie cieľov programu. Tie sú stanovené odhadom, konečné rozpočty budú súčasťou vykonávacích plánov. Pri schvaľovaní financovania jednotlivých úloh, vyplývajúcich z aktivít, sa bude prihliadať na ich dôležitosť a dopad na hospodársky a sociálny rozvoj obce. Viaceré úlohy sa môžu realizovať v rámci bežnej prevádzky samosprávy, mnohé však vyžadujú náročnejšie finančné a personálne zdroje a spoluprácu s inými subjektami.

Potenciálne zdroje na realizáciu opatrení a úloh PHRSR sú:

- vlastné zdroje – rozpočet obce,
- bankové úvery,
- štátne dotácie z účelových fondov,
- dotácie z výťažku lotérií,
- financie z Národných Projektov (MPSVR, úrady práce sociálnych vecí a rodiny),
- štrukturálne a fondy,
- nadácie, neinvestičné fondy,
- účelové fondy zahraničných zastupiteľstiev v SR (holandské, americké, kanadské,...),



- Svetová banka,
- sponzoring podnikateľov, firiem, bankového sektora, súkromných osôb,
- združovanie prostriedkov verejnej a neverejnej sféry, atď.,

Štruktúra uvedených zdrojov bude závisieť na aktuálnej finančnej situácii obce ako aj na spoločensko-ekonomických podmienkach.

10 ZÁVER

PHRSR obce Nesluša je strategický strednodobý dokument, ktorý určuje víziu rozvoja obce, prioritné rozvojové oblasti a strategické ciele ich naplnenia. Tento dokument je základným východiskom pre spracovanie ďalších materiálov rozvoja jednotlivých oblastí života obce.

PHRSR je otvoreným dokumentom, ktorý bude vyhodnocovaný a aktualizovaný na zasadnutiach obecného zastupiteľstva podľa potreby.

Predmetný PHRSR obce Nesluša bol schválený na zasadnutí obecného zastupiteľstva dňa:

..... VZN/UMZ č.

.....
pečiatka obce

.....
starosta obce



11 POUŽITÁ LITERATÚRA

1. Partnerská dohoda
2. Pozičný dokument Európskej komisie k Partnerskej dohode a programom SR na roky 2014 - 2020
3. Stratégia financovania Európskych štrukturálnych a investičných fondov pre programové obdobie 2014 - 2020
4. Integrovaný regionálny operačný program „IROP“
5. RIÚS ŽISK 2014-2020
6. Program hospodárskeho rozvoja a sociálneho rozvoja samosprávneho kraja (PHSR ŽISK),
7. Konceptcia územného rozvoja Slovenska 2001, aktualizácia 2010,
8. Národný program reforiem, máj 2012,
9. Návrh základných princípov na prípravu Partnerskej dohody Slovenskej republiky na programové obdobie 2014 – 2020,
10. Stratégia rozvoja dopravy SR do roku 2020, 2010,
11. Program odpadového hospodárstva na roky 2011 - 2015,
12. Stratégia Slovenskej republiky pre integráciu Rómov do roku 2020
13. Revidovaný národný akčný plán Dekády začleňovania rómskej populácie 2005 - 2015 na roky 2011 – 2015
14. 2. etapa Programu podpory zdravia znevýhodnených komunít na Slovensku na roky 2009 – 2015
15. Konceptcia výchovy a vzdelávania rómskych detí a žiakov vrátane rozvoja stredoškolského a vysokoškolského vzdelávania
16. Stratégia EÚ 2020 - cieľ: konkurencioschopnosť, zamestnanosť a hospodársky rast
17. Spoločný strategický rámec EK, marec 2012,
18. Nariadenia EK (Všeobecné nariadenie, nariadenie k fondom),
19. CENTROPE – Správa o regionálnom rozvoji, 2012,
20. CENTROPE – Nástroj na hodnotenie potrieb infraštruktúry – podpora konkurencioschopného regionálneho rozvoja (INAT),
21. CENTROPE – Stratégia ľudského kapitálu,
22. CENTROPE – Stratégia v oblasti vedomostného regiónu,
23. CENTROPE – Stratégia v oblasti priestorovej integrácie a Akčný plán 2013+,
24. CENTROPE – Stratégia v oblasti kultúry a cestovného ruchu 2013+,
25. Pozičný dokument Európskej komisie k Partnerskej dohode a programom SR na roky 2014 - 2020
26. Stratégia financovania Európskych štrukturálnych a investičných fondov pre programové obdobie 2014 - 2020
27. Integrovaný regionálny operačný program „IROP“ Národný strategický referenčný rámec 2007-2013.
28. Program hospodárskeho a sociálneho rozvoja Žilinského samosprávneho kraja.
29. Zákon č. 539/2008 Z.z. o podpore regionálneho rozvoja, v znení neskorších predpisov.
30. Zákon č. 369/1990 Z.z. o obecnom zriadení, v znení neskorších predpisov.
31. Zákon č. 303/1995 Z.z. o rozpočtových pravidlách, v znení neskorších predpisov.
32. Zákon č. 482/2003 Z.z. o štátnej pokladnici.
33. Zákon č. 193/2001 Z.z. o podpore na zriadenie priemyselných parkov,
34. Zákon č. 156/2003 Z.z. ktorým sa mení a dopĺňa zákon č. 193/2001 Z.z. o podpore na zriadenie priemyselných parkov.
35. VEDA. Encyklopédia Slovenska. VI zv. Veda, Bratislava, 1982.
10. JAROŠ, J. Tectonic styles of the homelands of superficial nappes. Rozpravy ČASV, Řada matematických a přírodních věd, roč. 81, seš. 6, Academia Praha, 1971.
11. LUKNIŠ, M. A KOL. Slovensko – Príroda. Vyd. Obzor, Bratislava, 1972.
12. MAZÚR, M., LUKNIŠ, M. Regionálne geomorfologické členenie SSR, Geogr. Čas., 30, 2, Bratislava, 1978.
13. UPSVAR. Štatistiky Úradu práce, sociálnych vecí a rodiny 1999 – 2004.
14. Interné materiály obce Nesluša.
15. Sociologický ústav Slovenskej akadémie vied, REGIONÁLNY ROZVOJ SLOVENSKA VÝCHODISKÁ A SÚČASNÝ STAV , Editori: Mgr. Ľubomír Faltan, CSc., Doc. PhDr. Ján Pašiak, PhD. 2004, 88 s.
16. Ministerstvo životného prostredia Slovenskej republiky. Národná stratégia ISPA Slovenskej republiky: životné prostredie, Október 2000.
17. STREDOSLOVENSKE VYDAVATEĽSTVO. Vlastivedný sborník IV. Bratislava. 1961.
18. STREDOSLOVENSKE VYDAVATEĽSTVO. Vlastivedný sborník XI. Bratislava. 1972.
19. BIELY, A. et al. Geologická stavba. In Atlas krajiny Slovenskej republiky [online]. 2004.
20. LUKNIŠ, M. Reliéf. In LUKNIŠ, M. et al. Slovensko 2 : Príroda. 1972.
21. HRAŠNA, M., KLUKANOVÁ, A. Inžinierskogeologická rajonizácia. In Atlas krajiny Slovenskej republiky [online]. 2004.
22. MAZÚR, E., LUKNIŠ, M.. Geomorfologické jednotky. Mapa 1:500 000. In Atlas SSR. 1980.
23. MAZÚR, E., ČINČURA, J., KVITKOVIČ, J. Geomorfológia. Mapa 1:500 000. In Atlas SSR. 1980.
24. <http://www.statistics.sk/mosmis/run.html>
25. <http://www.fns.uniba.sk/zp/knihy/index.htm>
26. Jozef Jakál, Geografický ústav SAV, Štefánikova 49, 814 73 Bratislava, Slovensko KRASOVÉ FORMY A ICH VÄZBA NA VLASTNOSTI RELIÉFU A KLÍMY V ZÁPADNÝCH KARPATOCH
27. <http://www.agroporadenstvo.sk/rv/poda/cernozem.htm>
28. <http://www.agroporadenstvo.sk/rv/poda/fluvizem.htm>
29. <http://web.tuke.sk/fberg-kgp/spis/geologia.htm>
30. <http://oldwww.fns.uniba.sk/~krg/prilohy/kgamr/2004/podnedruhy1.htm>
31. Nábělek, F. (1 979): Encyklopédia Slovenska, SAV, Bratislava
32. Kolektív, 2000: Morfogenetický klasifikačný systém pôd Slovenska. VÚPOP, Societas
33. Pedologica Slovaca, Bratislava, s. 74
34. Mazúr, E. (1980): Atlas SSR, SAV, Bratislava - kapitola pôdy
35. Minár, J. a kolektív (2001): Geografické spektrum 3. PRIF UK Bratislava
36. <http://www.minerality.sk/files/hor/spras.htm>



37. Bizudová, M. 1993. Geomorfológia. 1. vyd. Bratislava: UK Bratislava, 1993. 228 s. -
38. Lukniš, M. 1972. Slovensko príroda. 1. vyd. Bratislava: Obzor, 1972. 920 s. -
39. Ciesarik, M. 1994. Geológia. Vysokoškolské skriptá. 1. vyd. Ž. n. Hronom: LF: Katedra prírodného prostredia, 1994. 255 s. ISBN 80-228-0345-6 -
40. Čerman, R. 2003. Zemepisný atlas SR. 1. vyd. Bratislava: Mapa Slovakia Bratislava, s.r.o. , 2003. 96 s. ISBN 80-8067-006-4 -
41. Kolník P., 2001, Cestovný lexikón Slovenskej republiky, Bratislava, Vydavateľstvo Astor Slovakia, 212,
42. Plesník P., a kol. 1989, Malá slovenská vlastiveda, Bratislava, Vydavateľstvo Obzor, 91, 135, 222, 223,
43. www.statistics.sk
44. Jurko, A., 1958: Pôdne ekologické pomery a lesné spoločenstvá Podunajskej nížiny. Vydavateľstvo SAV, Bratislava, 264 s.
45. Lukniš, M. (ed.), Bako, J., Berta, J., Ferianc, O., Feriancová-Masárová, Z., Fusán, O., Futák, J., Hejný, S., Jurko, A., Kurpelová, M., Mičian, L., Michalko, J., Petrovič, Š., Schmidt, Z., Šimo, E., Vilček, F., Zaťko, M., 1972: Slovensko 2. Príroda. Obzor, Bratislava, 920 s.
46. Lukniš, M., Plesník, P., 1961: Nížiny, kotliny a pohoria Slovenska. Osveta, Bratislava, s. 7-50.
47. Mazúr, E., Lukniš, M., 1980: Geomorfologické jednotky. In: Mazúr, E. et al., 1980: Atlas SSR. Vydavateľstvo SAV, Bratislava, s. 55.
48. Michalko, J., Magic, D., Berta, J., 1986: Geobotanická mapa ČSSR, textová časť. Vydavateľstvo SAV, Bratislava, 160 s.
49. Plesník, P. et al., 1989: Malá slovenská vlastiveda. Vydavateľstvo Obzor, Bratislava, s. 296-297.
50. Ružičková, H., Halada, L., Jedlička L., Kalivodová, E., 1996: Biotopy Slovenska. Ústav krajinej ekológie Slovenskej akadémie vied, Bratislava, s. 104 - 109.
51. Vyhláška MŽP SR č. 24/2003 Z.z., ktorou sa vykonáva zákon č. 543/2002 Z. z. o ochrane prírody a krajiny.
52. Vyhláška MŽP SR č. 492/2006 Z.z., ktorou sa mení a dopĺňa vyhláška Ministerstva životného prostredia Slovenskej republiky č. 24/2003 Z. z., ktorou sa vykonáva zákon č. 543/2002 Z. z. o ochrane prírody a krajiny.
53. Zákon NR SR č. 543/2002 Z.z. o ochrane prírody a krajiny.
54. Slovensko II. (Príroda), kol. autorov, Obzor Bratislava, 1972
55. 20.5.2010, www.krasy-slovenska.sk
56. Alojz Čaputa, Juraj Holčík a kol., 1982, www.szap.sk, 21.6.2010
57. <http://svosmo.edupage.org/about/?subpage=1&>
58. http://www.mesa10.sk/index.php?action=module&id=modcontent&content_id=261
59. <http://tlacovespravy.wordpress.com/2012/06/01/prieskum-sport-v-zivote-mladych-europanov>
60. <http://www.nocka.sk/uploads/fd/c5/fdc56b5295544adb7e3625632921405f/4-monitoring-vysledkov-kp-2005-2008-no6-7-2009.pdf>
61. <http://www.tophotelierstvo.sk/domaci-cestovny-ruch/turizmus/hotelierstvo-v-e-a-na-slovensku/>
62. NSRR, 2011
63. POH Nesluša 2011 – 2015
64. ŠÚ SR, DataCubes
65. <https://sk.wikipedia.org/>
66. ORSR
67. <http://www.sopsr.sk/>
68. <http://www.neslusa.sk>
69. ÚPO, 2014



**Program hospodárskeho rozvoja a sociálneho rozvoja
Obce Nesluša
Programovacie obdobie 2015 – 2024
2015**

SCARABEO-SK ,s.r.o., Povstalecká cesta 16, 974 09 Banská Bystrica

e-mail: hronec.scarabeus@gmail.com
tel.: 0907 439 224
0911 439 224