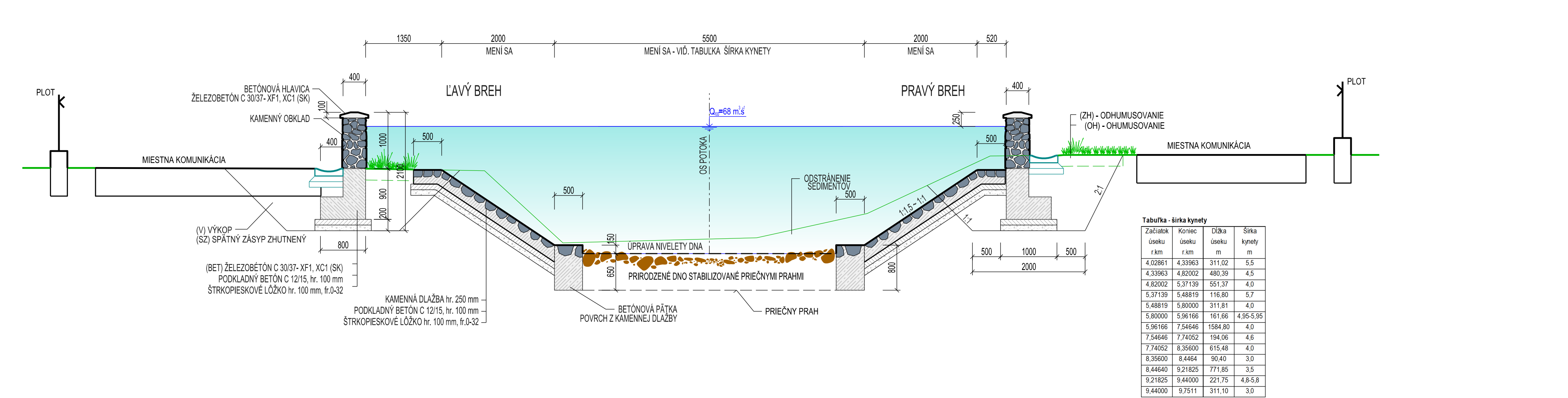


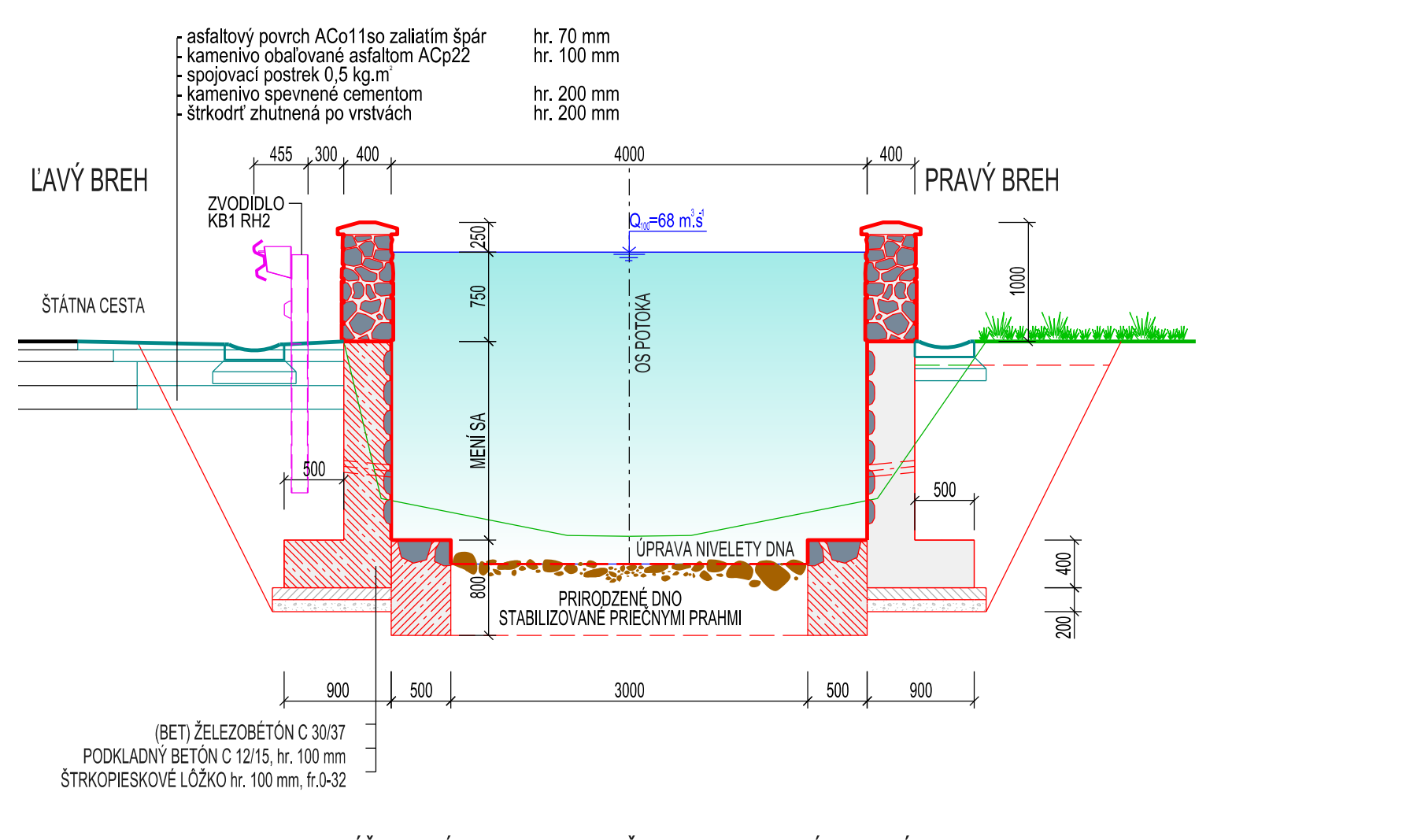
VZOROVÝ PRIEČNY PROFIL
LICHEBEŽNÍKOVÉ KORYTO



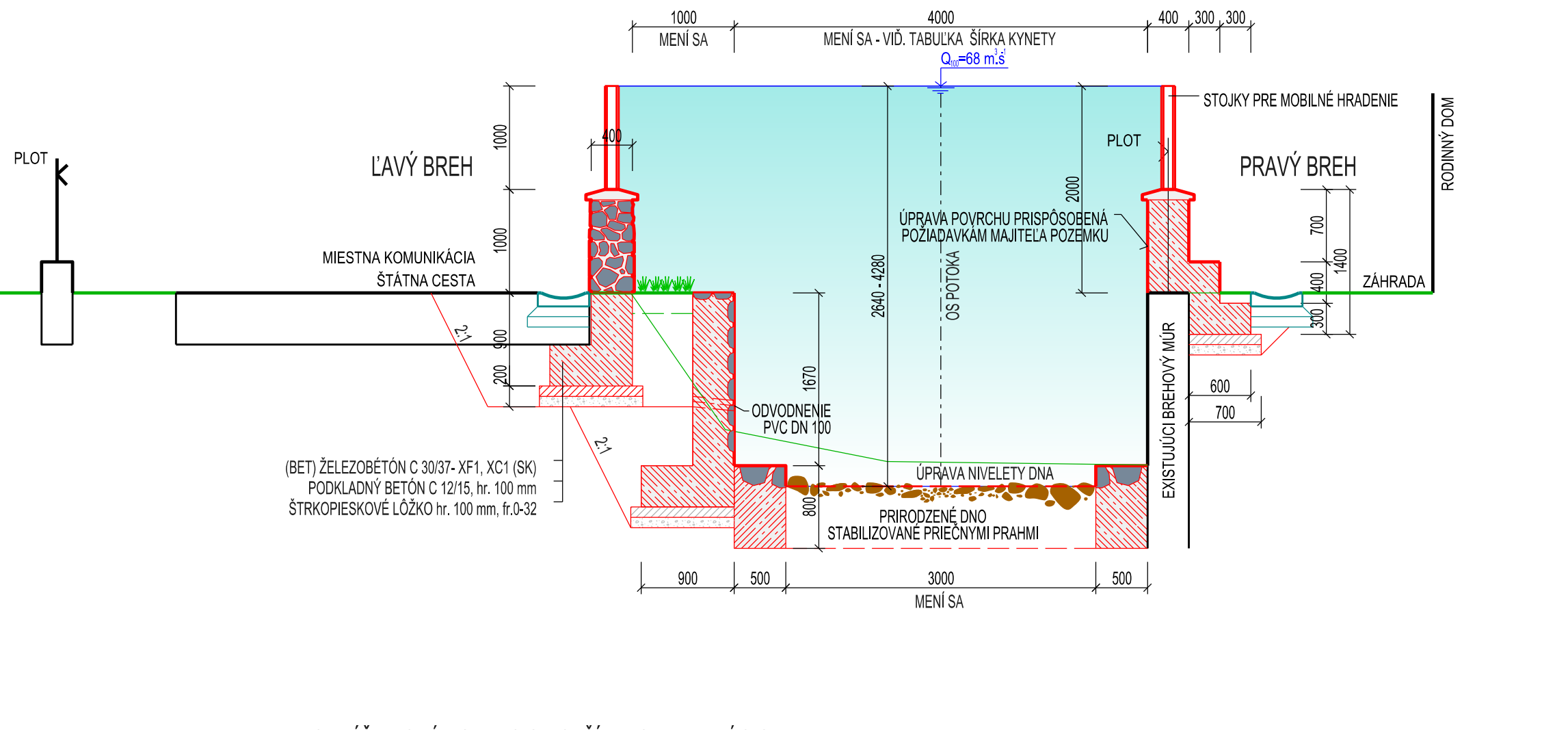
Tabuľka - šírka koryty

Začiatok úseku r km	Koniec úseku r km	Dĺžka úseku m	Šírka koryty m
4.02861	4.33963	311.02	5.5
4.33963	4.82002	480.39	4.5
4.82002	5.37139	551.37	4.0
5.37139	5.48819	116.80	5.7
5.48819	5.86000	371.81	4.0
5.86000	5.96166	101.66	4.95-5.95
5.96166	7.54646	1584.80	4.0
7.54646	7.74052	194.06	4.6
7.74052	8.35600	615.48	4.0
8.35600	8.4464	90.40	3.0
8.44640	9.21825	771.85	3.5
9.21825	9.44000	221.75	4.8-5.8
9.44000	9.7511	311.10	3.0

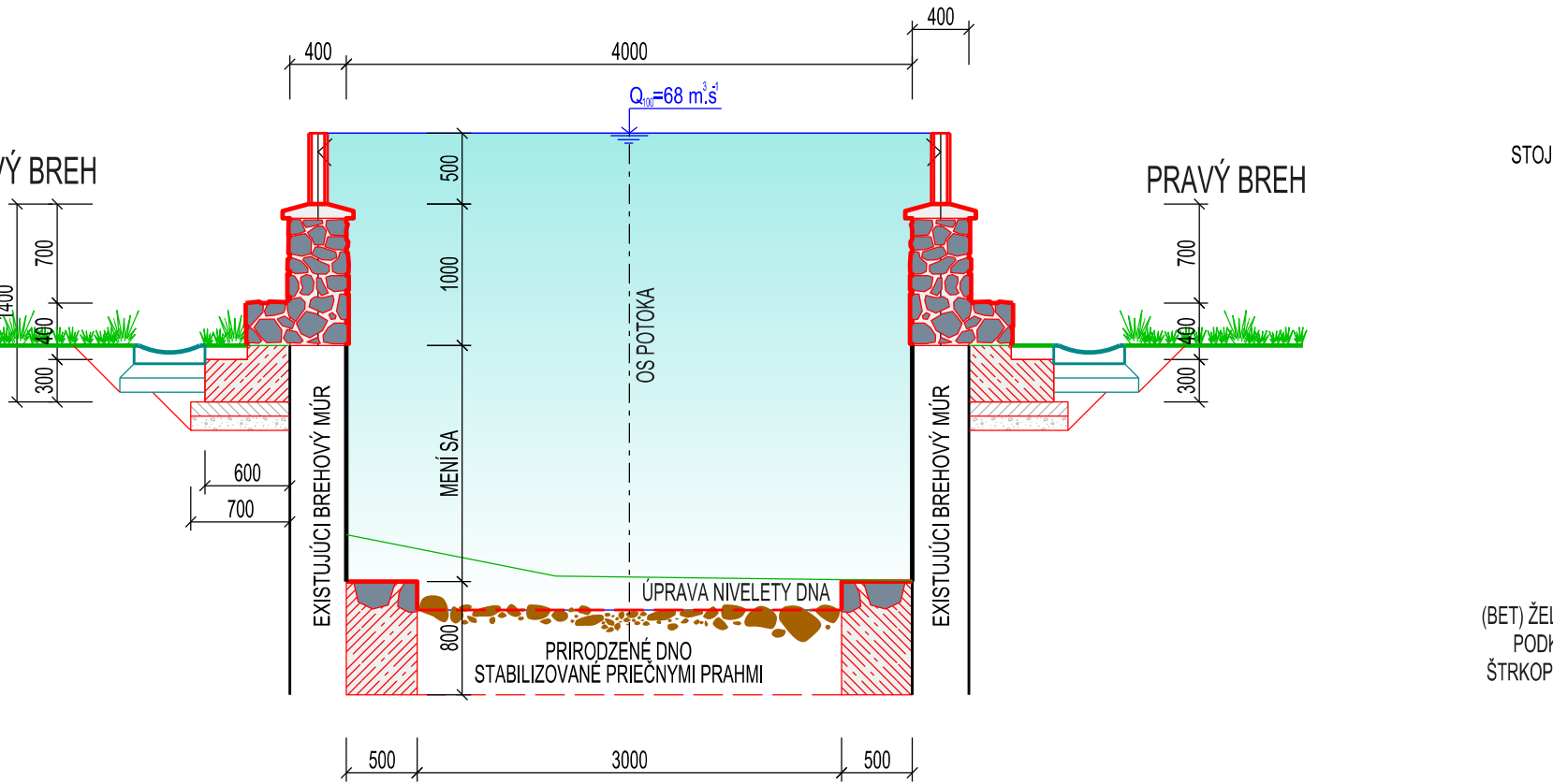
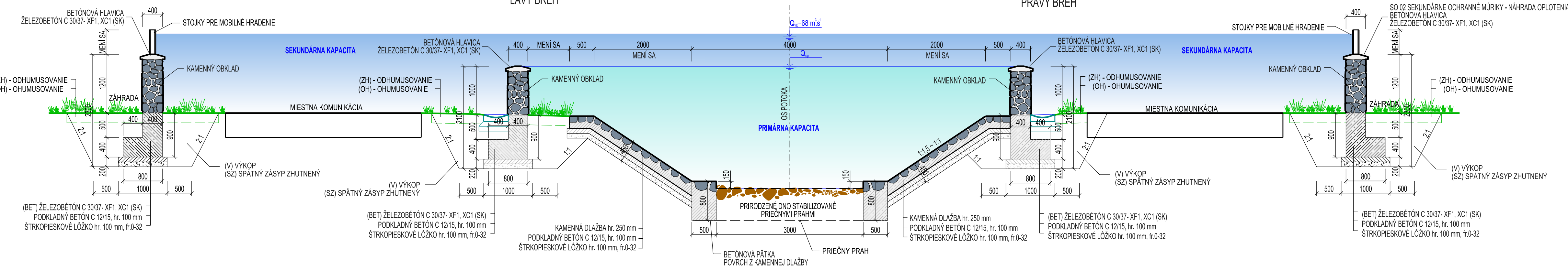
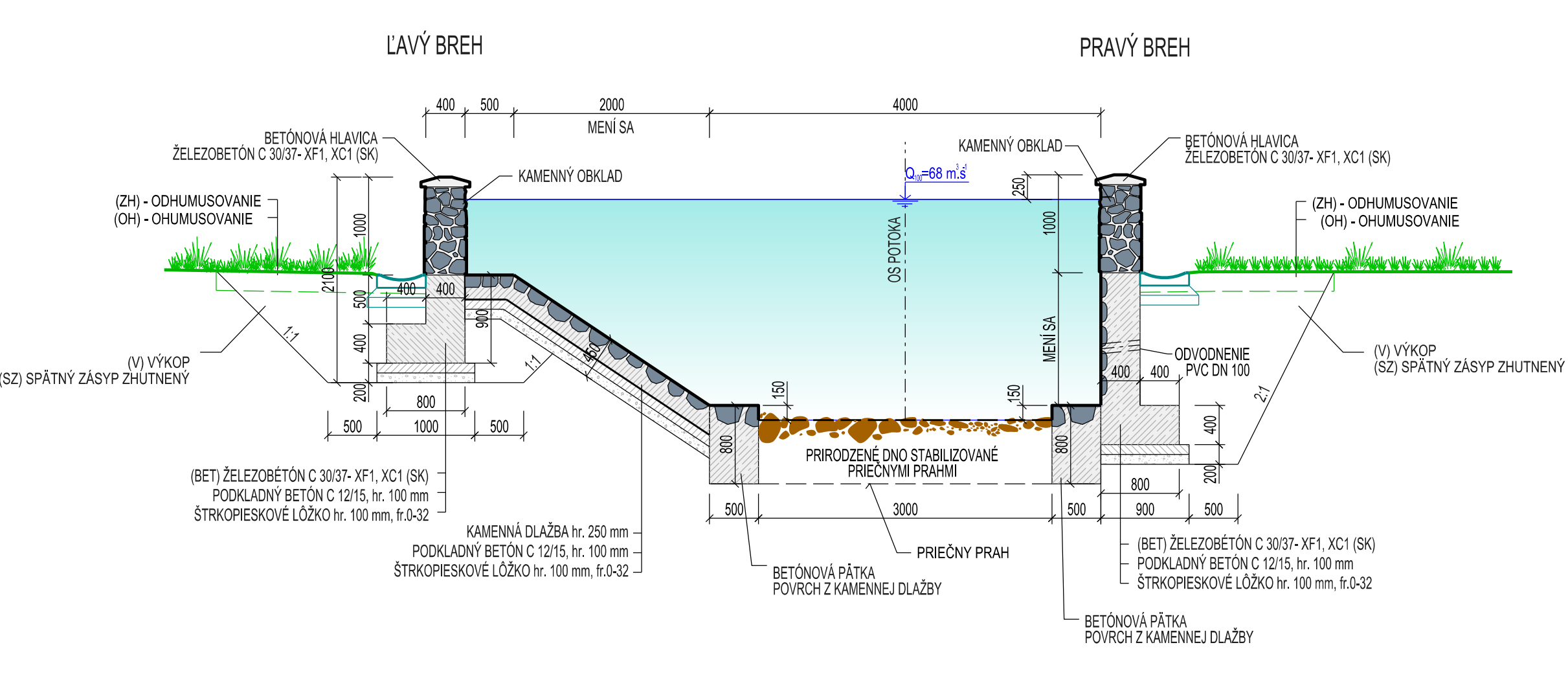
VZOROVÝ PRIEČNY PROFIL
OBDĽŽNÍKOVÉ KORYTO - NOVÝ MŮR



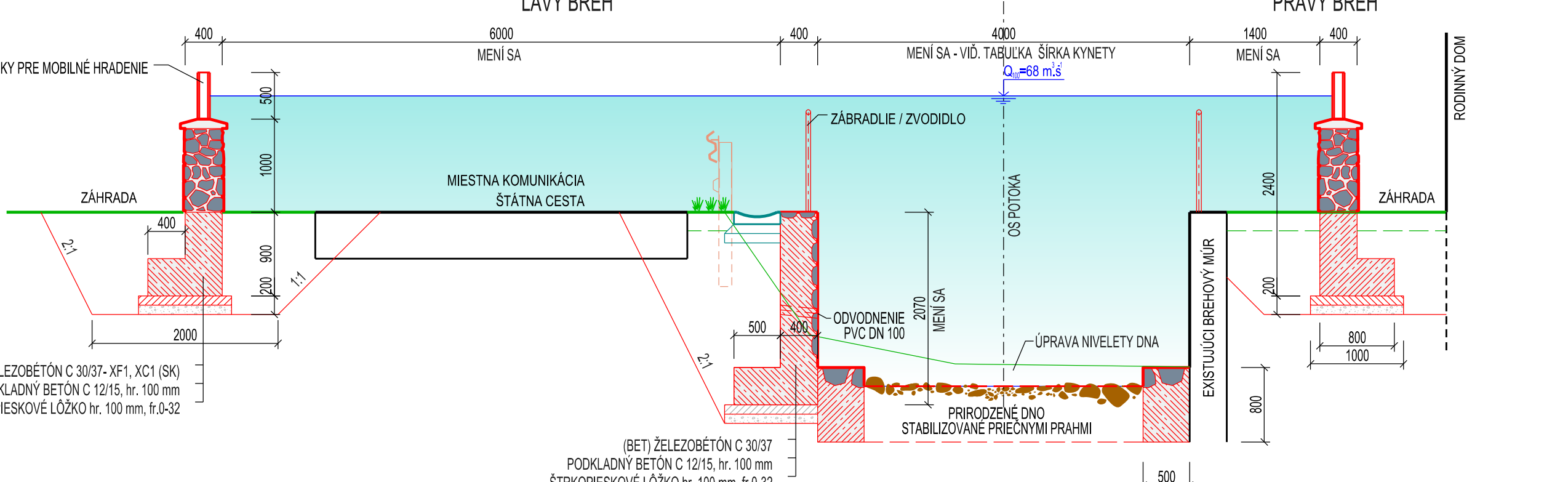
VZOROVÝ PRIEČNY PROFIL
ĎALŠIE VARIÁCIE USPORIADANIA OCHRANNÝCH PROTIPOVODNÝCH PRVKOV



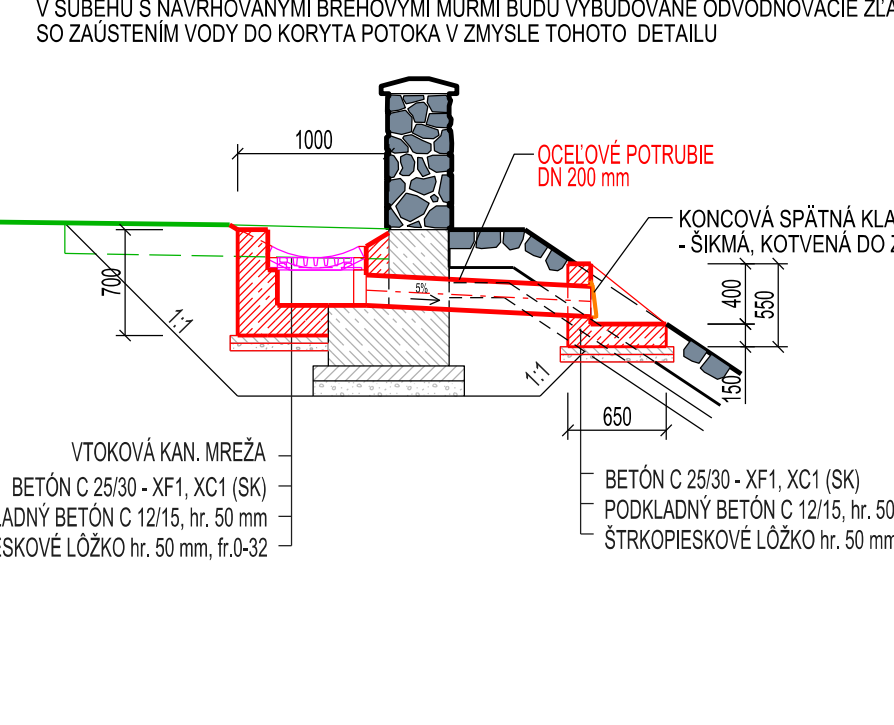
VZOROVÝ PRIEČNY PROFIL
KOMBINOVANÉ KORYTO LICHEBEŽNÍK / OBDĽŽNÍK



OBDĽŽNÍKOVÉ KORYTO S ROZŠITENOU INUNDÁCIOU



DETAIL SPÔSOBU ODVODNENIA



2			
1			
0			
Revízia:	Dátum:	Vydal:	Schválil:
INVESTOR		Obec Nesluša	
Projektová organizácia:	BURSA s.r.o.	Partizánska cesta 70 974 01 Banská Bystrica	Telefón a fax: 048 - 4142303 E-mail: bursa@bursa.sk
Vypracoval:	Ing. Gabriel Faško	Zodpovedný projektant:	Ing. Matúš Bursa
Akcia:		Kontroloval:	Ing. Ondrej Bursa
Objekt:		Miesto:	Nesluša
Názov prílohy:	Vzorové priečne profily č.1	Formát:	A4
		Dátum:	12. 2019
		Stupeň:	DSP
		Č. zákazky:	533-101-25116
		Mierka:	1:50
		Číslo prílohy:	E.4.1

Nesluša - potok Neslušanka, protipovodňová ochrana